



DINAS KEPENDUDUKAN & PENCATATAN SIPIL



**AGREGAT KEPENDUDUKAN KOTA BIMA
TAHUN 2017 SEMESTER II**

KATA PENGANTAR

Buku Agregat Kependudukan Kota Bima 2017 Semester II merupakan gambaran kondisi dan perkembangan kependudukan di Kota Bima Hingga Semester Ke-dua Tahun 2017. Sumber utama data yang digunakan dalam penyusunan Buku Data Agregat Kependudukan Kota Bima adalah data kependudukan hasil registrasi penduduk yang tersimpan dalam database operasional SIAK status 31 Desember 2017 Berdasarkan Data Konsolidasi Bersih Kemendagri.

Buku Data Agregat Kependudukan Kota Bima Tahun 2017 Semester II ini diharapkan dapat menjadi salah satu acuan dalam perumusan, penyusunan perencanaan dan strategi pembangunan di berbagai bidang agar tepat sasaran sesuai dengan kondisi penduduk, serta evaluasi kebijakan pembangunan yang berwawasan kependudukan, sehingga benar-benar dapat meningkatkan kesejahteraan penduduk Kota Bima pada khususnya dan penduduk Indonesia secara keseluruhan pada umumnya.

Buku Data Agregat Kependudukan Kota Bima Tahun 2017 Semester II ini tentu terdapat berbagai kekurangan, oleh karenanya kritik dan saran yang membangun sangat diperlukan sebagai masukan dalam Buku Data Agregat perkembangan kependudukan tahun berikutnya.

Kota Bima, 2018

**Kepala Dinas Kependudukan dan
Pencatatan Sipil Kota Bima**

**Hj. MARIAMAH, SH
NIP. 19670311 199303 2 013**

DAFTAR ISI

HALAMAN JUDUL	i
KATA PENGANTAR	ii
DAFTAR ISI	iii
1. BIDANG KEPENDUDUKAN	1
1.1. Penduduk Kota Bima Berdasarkan Kecamatan dan Jenis Kelamin	1
1.1. a. Penduduk Kec. Rasanae Barat Berdasarkan Kelurahan dan Jenis Kelamin	1
1.1. b. Penduduk Kec. Rasanae Timur Berdasarkan Kelurahan dan Jenis Kelamin	2
1.1. c. Penduduk Kecamatan Asakota Berdasarkan Kelurahan dan Jenis Kelamin	3
1.1. d. Penduduk Kecamatan Raba Berdasarkan Kelurahan dan Jenis Kelamin	3
1.1. e. Penduduk Kecamatan Mpunda Berdasarkan Kelurahan dan Jenis Kelamin	4
1.2. Rasio Jenis Kelamin (Sex Ratio) Penduduk Kota Bima Berdasarkan Kecamatan dan Kelurahan	5
1.2.a. Rasio Jenis Kelamin (Sex Ratio) Penduduk Kecamatan Rasanae Barat Berdasarkan Kelurahan dan Jenis Kelamin	5
1.2.b. Rasio Jenis Kelamin (Sex Ratio) Penduduk Kecamatan Rasanae Timur Berdasarkan Kelurahan dan Jenis Kelamin	5
1.2.c. Rasio Jenis Kelamin (Sex Ratio) Penduduk Kecamatan Asakota Berdasarkan Kelurahan dan Jenis Kelamin	5
1.2.d. Rasio Jenis Kelamin (Sex Ratio) Penduduk Kecamatan Raba Berdasarkan Kelurahan dan Jenis Kelamin	6
1.2.e. Rasio Jenis Kelamin (Sex Ratio) Penduduk Kecamatan Mpunda Berdasarkan Kelurahan dan Jenis Kelamin	6
1.3. Penduduk Kota Bima Berdasarkan Kelompok Umur	7
1.3. a. Penduduk Kecamatan Rasanae Barat Berdasarkan Kelompok Umur	8
1.3. b. Penduduk Kecamatan Rasanae Timur Berdasarkan Kelompok Umur	9
1.3. c. Penduduk Kecamatan Asakota Berdasarkan Kelompok Umur	10
1.3. d. Penduduk Kecamatan Raba Berdasarkan Kelompok Umur	11
1.3. e. Penduduk Kecamatan Mpunda Berdasarkan Kelompok Umur	12
1.4. Rasio Ketergantungan (Dependency Ratio) Kota Bima	13
1.4.a. Rasio Ketergantungan (Dependency Ratio) Kecamatan Rasanae Barat	13
1.4.b. Rasio Ketergantungan (Dependency Ratio) Kecamatan Rasanae Timur	13
1.4.c. Rasio Ketergantungan (Dependency Ratio) Kecamatan Asakota	13
1.4.d. Rasio Ketergantungan (Dependency Ratio) Kecamatan Raba.....	13

1.4.e.	Rasio Ketergantungan (Dependency Ratio) Kecamatan Mpunda	13
1.5.	Penduduk Kota Bima Berdasarkan Umur Potensial Wajib KTP (16 -17 Tahun).....	14
1.5.a.	Penduduk Kec. Rasanae Barat Berdasarkan Umur Potensial Wajib KTP (16 -17 Tahun)	14
1.5.b.	Penduduk Kec. Rasanae Timur Berdasarkan Umur Potensial Wajib KTP (16 -17 Tahun)	15
1.5.c.	Penduduk Kec. Asakota Berdasarkan Umur Potensial Wajib KTP (16 -17 Tahun)	16
1.5.d.	Penduduk Kec. Raba Berdasarkan Umur Potensial Wajib KTP (16 -17 Tahun)	16
1.5.e.	Penduduk Kec. Mpunda Berdasarkan Umur Potensial Wajib KTP (16 -17 Tahun)	17
1.6.	Penduduk Kota Bima Berdasarkan Wajib KTP dan Kepemilikan KTP Elektronik	18
1.6.a.	Penduduk Kec. Rasanae Barat Berdasarkan Wajib KTP dan Kepemilikan KTP Elektronik	18
1.6.b.	Penduduk Kec. Rasanae Timur Berdasarkan Wajib KTP dan Kepemilikan KTP Elektronik	19
1.6.c.	Penduduk Kec. Asakota Berdasarkan Wajib KTP dan Kepemilikan KTP Elektronik	20
1.6.d.	Penduduk Kec. Raba Berdasarkan Wajib KTP dan Kepemilikan KTP Elektronik	20
1.6.e.	Penduduk Kec. Mpunda Berdasarkan Wajib KTP dan Kepemilikan KTP Elektronik	21
1.7.	Jumlah Kepala Keluarga di Kota Bima Berdasarkan Jenis Kelamin dan Kecamatan.....	22
1.7.a.	Jumlah Kepala Keluarga Kecamatan Rasanae Barat Berdasarkan Jenis Kelamin dan Kelurahan	22
1.7.b.	Jumlah Kepala Keluarga Kecamatan Rasanae Timur Berdasarkan Jenis Kelamin dan Kelurahan.....	23
1.7.c.	Jumlah Kepala Keluarga Kecamatan Asakota Berdasarkan Jenis Kelamin dan Kelurahan.....	24
1.7.d.	Jumlah Kepala Keluarga Kecamatan Raba Berdasarkan Jenis Kelamin dan Kelurahan.....	24
1.7.e.	Jumlah Kepala Keluarga Kecamatan Mpunda Berdasarkan Jenis Kelamin dan Kelurahan.....	25
1.8.	Penduduk Kota Bima Berdasarkan Kepemilikan Kartu Keluarga (KK)	26
1.8.a.	Jumlah Kepemilikan Kartu Keluarga Kecamatan Rasanae Barat Berdasarkan kelurahan	26
1.8.b.	Jumlah Kepemilikan Kartu Keluarga Kecamatan Rasanae Timur Berdasarkan kelurahan	27
1.8.c.	Jumlah Kepemilikan Kartu Keluarga Kecamatan Asakota	

Berdasarkan kelurahan	28
1.8.d. Jumlah Kepemilikan Kartu Keluarga Kecamatan Raba Berdasarkan kelurahan	28
1.8.e. Jumlah Kepemilikan Kartu Keluarga Kecamatan Mpunda Berdasarkan kelurahan	29
1.9. Jumlah Keluarga dan Rata-rata Jumlah Anggota Keluarga Kota Bima	31
1.9.a. Jumlah Keluarga dan Rata-rata Jumlah Anggota Keluarga Kec. Rasanae Barat	31
1.9.b. Jumlah Keluarga dan Rata-rata Jumlah Anggota Keluarga Kec. Rasanae Timur	32
1.9.c. Jumlah Keluarga dan Rata-rata Jumlah Anggota Keluarga Kec. Asakota	33
1.9.d. Jumlah Keluarga dan Rata-rata Jumlah Anggota Keluarga Kec. Raba	33
1.9.e. Jumlah Keluarga dan Rata-rata Jumlah Anggota Keluarga Kec. Mpunda	34
2. BIDANG PENCATATAN SIPIL	36
2.1. Penduduk Kota Bima Berdasarkan Status Kawin.....	36
2.1.a. Penduduk Kecamatan Rasanae Barat Berdasarkan Status Kawin.....	36
2.1.b. Penduduk Kecamatan Rasanae Timur Berdasarkan Status Kawin	37
2.1.c. Penduduk Kecamatan Asakota Berdasarkan Status Kawin	38
2.1.d. Penduduk Kecamatan Raba Berdasarkan Status Kawin	39
2.1.e. Penduduk Kecamatan Mpunda Berdasarkan Status Kawin	40
2.2. Penduduk Kota Bima Berdasarkan Kepemilikan Akta Kelahiran	41
2.2.a. Penduduk Kecamatan Rasanae Barat Berdasarkan Kepemilikan Akta Kelahiran	41
2.2.b. Penduduk Kecamatan Rasanae Timur Berdasarkan Kepemilikan Akta Kelahiran	42
2.2.c. Penduduk Kecamatan Asakota Berdasarkan Kepemilikan Akta Kelahiran	43
2.2.d. Penduduk Kecamatan Raba Berdasarkan Kepemilikan Akta Kelahiran	43
2.2.e. Penduduk Kecamatan Mpunda Berdasarkan Kepemilikan Akta Kelahiran	44
2.3. Penduduk Kota Bima Berdasarkan Kelompok Umur 0 – 18 Tahun dan Kepemilikan Akta Kelahiran.....	46
2.3.a. Penduduk Kec. Rasanae Barat Berdasarkan Kelompok Umur 0 – 18 Tahun dan Kepemilikan Akta Kelahiran.....	46
2.3.b. Penduduk Kec. Rasanae Timur Berdasarkan Kelompok Umur 0 – 18 Tahun dan Kepemilikan Akta Kelahiran.....	47
2.3.c. Penduduk Kec. Asakota Berdasarkan Kelompok Umur 0 – 18 Tahun dan Kepemilikan Akta Kelahiran.....	48
2.3.d. Penduduk Kec. Raba Berdasarkan Kelompok Umur 0 – 18 Tahun dan Kepemilikan Akta Kelahiran.....	48

2.3.e. Penduduk Kec. Mpunda Berdasarkan Kelompok Umur 0 – 18 Tahun dan Kepemilikan Akta Kelahiran.....	49
3. BIDANG PENDIDIKAN	50
3.1. Penduduk Kota Bima Berdasarkan Pendidikan Akhir	50
3.1.a. Penduduk Laki-laki Kota Bima Berdasarkan Pendidikan Akhir	51
3.1.b. Penduduk Perempuan Kota Bima Berdasarkan Pendidikan Akhir	52
3.1.c. Penduduk Kecamatan Rasanae Barat Berdasarkan Pendidikan Akhir.....	53
3.1.d. Penduduk Laki-laki Kecamatan Rasanae Barat Berdasarkan Pendidikan Akhir.....	54
3.1.e. Penduduk Perempuan Kecamatan Rasanae Barat Berdasarkan Pendidikan Akhir	55
3.1.f. Penduduk Kecamatan Rasanae Timur Berdasarkan Pendidikan Akhir	56
3.1.g. Penduduk Laki-laki Kecamatan Rasanae Timur Berdasarkan Pendidikan Akhir	57
3.1.h. Penduduk Perempuan Kecamatan Rasanae Timur Berdasarkan Pendidikan Akhir....	58
3.1.i. Penduduk Kecamatan Asakota Berdasarkan Pendidikan Akhir.....	59
3.1.j. Penduduk Laki-laki Kecamatan Asakota Berdasarkan Pendidikan Akhir	60
3.1.k. Penduduk Perempuan Kecamatan Asakota Berdasarkan Pendidikan Akhir	61
3.1.l. Penduduk Kecamatan Raba Berdasarkan Pendidikan Akhir	62
3.1.m. Penduduk Laki-laki Kecamatan Raba Berdasarkan Pendidikan Akhir.....	64
3.1.n. Penduduk Perempuan Kecamatan Raba Berdasarkan Pendidikan Akhir	66
3.1.o. Penduduk Kecamatan Mpunda Berdasarkan Pendidikan Akhir.....	68
3.1.p. Penduduk Laki-laki Kecamatan Mpunda Berdasarkan Pendidikan Akhir	70
3.1.q. Penduduk Perempuan Kecamatan Mpunda Berdasarkan Pendidikan Akhir	72
3.2. Penduduk Kota Bima Berdasarkan Kelompok Umur Pra Sekolah (0 – 6 Tahun)	74
3.2.a. Penduduk Kecamatan Rasanae Barat Berdasarkan Kelompok Umur Pra Sekolah (0 – 6 Tahun)	74
3.2.b. Penduduk Kecamatan Rasanae Timur Berdasarkan Kelompok Umur Pra Sekolah (0 – 6 Tahun)	75
3.2.c. Penduduk Kecamatan Asakota Berdasarkan Kelompok Umur Pra Sekolah (0 – 6 Tahun)	75
3.2.d. Penduduk Kecamatan Raba Berdasarkan Kelompok Umur Pra Sekolah (0 – 6 Tahun)	76
3.2.e. Penduduk Kecamatan Mpunda Berdasarkan Kelompok Umur Pra Sekolah (0 – 6 Tahun)	76
3.3. Kelompok Umur SD/Sederajat (7 – 12 Tahun)	77
3.3.a. Penduduk Kecamatan Rasanae Barat Berdasarkan Kelompok Umur SD/Sederajat (7 – 12 Tahun)	77
3.3.b. Penduduk Kecamatan Rasanae Timur Berdasarkan Kelompok Umur SD/Sederajat (7 – 12 Tahun)	78
3.3.c. Penduduk Kecamatan Asakota Berdasarkan Kelompok Umur SD/Sederajat (7 – 12 Tahun)	78
3.3.d. Penduduk Kecamatan Raba Berdasarkan Kelompok Umur SD/Sederajat (7 – 12 Tahun)	79

3.3.e. Penduduk Kecamatan Mpunda Berdasarkan Kelompok Umur SD/Sederajat (7 – 12 Tahun)	80
3.4. Kelompok Umur SLTP/Sederajat (13 – 15 Tahun)	81
3.4.a. Penduduk Kecamatan Rasanae Barat Berdasarkan Kelompok Umur SLTP/Sederajat (13 – 15 Tahun)	81
3.4.b. Penduduk Kecamatan Rasanae Timur Berdasarkan Kelompok Umur SLTP/Sederajat (13 – 15 Tahun)	82
3.4.c. Penduduk Kecamatan Asakota Berdasarkan Kelompok Umur SLTP/Sederajat (13 – 15 Tahun)	82
3.4.d. Penduduk Kecamatan Raba Berdasarkan Kelompok Umur SLTP/Sederajat (13 – 15 Tahun)	83
3.4.e. Penduduk Kecamatan Mpunda Berdasarkan Kelompok Umur SLTP/Sederajat (13 – 15 Tahun)	83
3.5. Kelompok Umur SLTA/Sederajat (16 – 18 Tahun)	84
3.5.a. Penduduk Kecamatan Rasanae Barat Berdasarkan Kelompok Umur SLTA/Sederajat (16 – 18 Tahun)	84
3.5.b. Penduduk Kecamatan Rasanae Timur Berdasarkan Kelompok Umur SLTA/Sederajat (16 – 18 Tahun)	85
3.5.c. Penduduk Kecamatan Asakota Berdasarkan Kelompok Umur SLTA/Sederajat (16 – 18 Tahun)	85
3.5.d. Penduduk Kecamatan Raba Berdasarkan Kelompok Umur SLTA/Sederajat (16 – 18 Tahun)	86
3.5.e. Penduduk Kecamatan Mpunda Berdasarkan Kelompok Umur SLTA/Sederajat (16 – 18 Tahun)	87
3.6. Kelompok Umur Perguruan Tinggi (19 – 25 Tahun)	88
3.6.a. Penduduk Kecamatan Rasanae Barat Berdasarkan Kelompok Umur Perguruan Tinggi (19 – 25 Tahun)	88
3.6.b. Penduduk Kecamatan Rasanae Timur Berdasarkan Kelompok Umur Perguruan Tinggi (19 – 25 Tahun)	89
3.6.c. Penduduk Kecamatan Asakota Berdasarkan Kelompok Umur Perguruan Tinggi (19 – 25 Tahun)	89
3.6.d. Penduduk Kecamatan Raba Berdasarkan Kelompok Umur Perguruan Tinggi (19 – 25 Tahun)	90
3.6.e. Penduduk Kecamatan Mpunda Berdasarkan Kelompok Umur Perguruan Tinggi (19 – 25 Tahun)	91
4. BIDANG TENAGA KERJA	92
4.1. Penduduk Kota Bima Berdasarkan Jenis Pekerjaan	92
4.2. Penduduk Kecamatan Rasanae Barat Berdasarkan Jenis Pekerjaan	95
4.3. Penduduk Kecamatan Rasanae Timur Berdasarkan Jenis Pekerjaan	97
4.4. Penduduk Kecamatan Asakota Berdasarkan Jenis Pekerjaan	99
4.5. Penduduk Kecamatan Raba Berdasarkan Jenis Pekerjaan	102

4.5.a.	Penduduk Kecamatan Raba Berjenis Kelamin Laki-laki Berdasarkan Jenis Pekerjaan	102
4.5.b.	Penduduk Kecamatan Raba Berjenis Kelamin Perempuan Berdasarkan Jenis Pekerjaan	104
4.6.	Penduduk Kecamatan Mpunda Berdasarkan Jenis Pekerjaan	106
4.6.a.	Penduduk Kecamatan Mpunda Berjenis Kelamin Laki-laki Berdasarkan Jenis Pekerjaan	106
4.6.b.	Penduduk Kecamatan Mpunda Berjenis Kelamin Perempuan Berdasarkan Jenis Pekerjaan	108
5.	BIDANG KESEHATAN DAN SOSIAL	110
5.1.	Penduduk Kota Bima Berdasarkan Golongan Darah	110
5.1.a.	Penduduk Laki-laki Kota Bima Berdasarkan Golongan Darah	111
5.1.b.	Penduduk Perempuan Kota Bima Berdasarkan Golongan Darah	112
5.1.1.	Penduduk Kec. Rasanae Barat Berdasarkan Golongan Darah	113
5.1.1.a.	Penduduk Laki-laki Kec. Rasanae Barat Berdasarkan Golongan Darah	114
5.1.1.b.	Penduduk Perempuan Kec. Rasanae Barat Berdasarkan Golongan Darah	115
5.1.2.	Penduduk Kec. Rasanae Timur Berdasarkan Golongan Darah	116
5.1.2.a.	Penduduk Laki-laki Kec. Rasanae Timur Berdasarkan Golongan Darah	117
5.1.2.b.	Penduduk Perempuan Kec. Rasanae Timur Berdasarkan Golongan Darah	118
5.1.3.	Penduduk Kec. Asakota Berdasarkan Golongan Darah	119
5.1.3.a.	Penduduk Laki-laki Kec. Asakota Berdasarkan Golongan Darah	120
5.1.3.b.	Penduduk Perempuan Kec. Asakota Berdasarkan Golongan Darah	121
5.1.4.	Penduduk Kec. Raba Berdasarkan Golongan Darah	122
5.1.4.a.	Penduduk Laki-laki Kec. Raba Berdasarkan Golongan Darah	123
5.1.4.b.	Penduduk Perempuan Kec. Raba Berdasarkan Golongan Darah	124
5.1.5.	Penduduk Kec. Mpunda Berdasarkan Golongan Darah	125
5.1.5.a.	Penduduk Laki-laki Kec. Mpunda Berdasarkan Golongan Darah	126
5.1.5.b.	Penduduk Perempuan Kec. Mpunda Berdasarkan Golongan Darah	127
5.2.	Penduduk Kota Bima Berdasarkan Agama	128
5.2.1.	Penduduk Rasanae Barat Berdasarkan Agama Yang Dianut	129
5.2.2.	Penduduk Rasanae Timur Berdasarkan Agama Yang Dianut.....	130

5.2.3.	Penduduk Asakota Berdasarkan Agama Yang Dianut	131
5.2.4.	Penduduk Raba Berdasarkan Agama Yang Dianut.....	132
5.2.5.	Penduduk Mpunda Berdasarkan Agama Yang Dianut	133
5.3.	Rasio Anak dan Perempuan	134
5.3.a.	Rasio Anak dan Perempuan Kec. Rasanae Barat	134
5.3.b.	Rasio Anak dan Perempuan Kec. Rasanae Timur	135
5.3.c.	Rasio Anak dan Perempuan Kec. Asakota	136
5.3.d.	Rasio Anak dan Perempuan Kec. Raba	136
5.3.e.	Rasio Anak dan Perempuan Kec. Mpunda	137
5.4.	Penduduk Kota Bima Berdasarkan Kecacatan	138

DAFTAR GRAFIK

Grafik 1.1. Penduduk Kota Bima Berdasarkan Jenis Kelamin	1
Grafik 1.2. Penduduk Kec. Rasanae Barat Berdasarkan Jenis Kelamin	2
Grafik 1.3. Penduduk Kec. Rasanae Timur Berdasarkan Jenis Kelamin	2
Grafik 1.4. Penduduk Kec. Asakota Berdasarkan Jenis Kelamin	3
Grafik 1.5. Penduduk Kec. Raba Berdasarkan Jenis Kelamin	4
Grafik 1.6. Penduduk Kecamatan Mpunda Berdasarkan Jenis Kelamin	4
Grafik 1.7. Penduduk Kota Bima Berdasarkan Kelompok Umur	7
Grafik 1.8. Penduduk Kecamatan Rasanae Barat Berdasarkan Kelompok Umur	8
Grafik 1.9. Penduduk Kecamatan Rasanae Timur Berdasarkan Kelompok Umur	9
Grafik 1.10. Penduduk Kecamatan Asakota Berdasarkan Kelompok Umur	10
Grafik 1.11. Penduduk Kecamatan Raba Berdasarkan Kelompok Umur	11
Grafik 1.12. Penduduk Kecamatan Mpunda Berdasarkan Kelompok Umur	12
Grafik 1.13. Penduduk Kota Bima Berdasarkan Umur Potensial Wajib KTP (16 -17 Tahun)	14
Grafik 1.14. Penduduk Kec. Rasanae Barat Berdasarkan Umur Potensial Wajib KTP (16-17 Tahun) ...	15
Grafik 1.15. Penduduk Kec. Rasanae Timur Berdasarkan Umur Potensial Wajib KTP (16-17 Tahun) ...	15
Grafik 1.16. Penduduk Kec. Asakota Berdasarkan Umur Potensial Wajib KTP (16-17 Tahun)	16
Grafik 1.17. Penduduk Kec. Raba Berdasarkan Umur Potensial Wajib KTP (16-17 Tahun)	17
Grafik 1.18. Penduduk Kec. Mpunda Berdasarkan Umur Potensial Wajib KTP (16-17 Tahun)	17
Grafik 1.19. Jumlah Penduduk Kota Bima Menurut Wajib KTP Dan Kepemilikan KTP-el	18
Grafik 1.20. Jumlah Penduduk Kec. Rasanae Barat Menurut Wajib KTP Dan Kepemilikan KTP-el	19
Grafik 1.21. Jumlah Penduduk Kec. Rasanae Timur Menurut Wajib KTP Dan Kepemilikan KTP-el	19
Grafik 1.22. Jumlah Penduduk Kec. Asakota Menurut Wajib KTP Dan Kepemilikan KTP-el	20
Grafik 1.23. Jumlah Penduduk Kec. Raba Menurut Wajib KTP Dan Kepemilikan KTP-el	21
Grafik 1.24. Jumlah Penduduk Kec. Mpunda Menurut Wajib KTP Dan Kepemilikan KTP-el	21
Grafik 1.25. Jumlah Kepala Keluarga (KK) Kota Bima	22
Grafik 1.26. Jumlah Kepala Keluarga (KK) Kecamatan Rasanae Barat	23
Grafik 1.27. Jumlah Kepala Keluarga (KK) Kecamatan Rasanae Timur	23
Grafik 1.28. Jumlah Kepala Keluarga (KK) Kecamatan Asakota	24
Grafik 1.29. Jumlah Kepala Keluarga (KK) Kecamatan Raba	25

Grafik 1.30. Jumlah Kepala Keluarga (KK) Kecamatan Mpunda	25
Grafik 1.31. Jumlah Penduduk Kota Bima berdasarkan Kepemilikan Kartu Keluarga	26
Grafik 1.32. Jumlah Penduduk Kec. Rasanae Barat berdasarkan Kepemilikan Kartu Keluarga	27
Grafik 1.33. Jumlah Penduduk Kec. Rasanae Timur berdasarkan Kepemilikan Kartu Keluarga	27
Grafik 1.34. Jumlah Penduduk Kec. Asakota berdasarkan Kepemilikan Kartu Keluarga	28
Grafik 1.35. Jumlah Penduduk Kec. Raba berdasarkan Kepemilikan Kartu Keluarga	29
Grafik 1.36. Jumlah Penduduk Kec. Mpunda berdasarkan Kepemilikan Kartu Keluarga	30
Grafik 1.37. Jumlah Penduduk, Keluarga dan Rata-rata Jumlah Anggota Keluarga Kota Bima	31
Grafik 1.38. Jumlah Penduduk, Keluarga dan Rata-rata Jumlah Anggota Keluarga Kecamatan Rasanae Barat	32
Grafik 1.39. Jumlah Penduduk, Keluarga dan Rata-rata Jumlah Anggota Keluarga Kecamatan Rasanae Timur	32
Grafik 1.40. Jumlah Penduduk, Keluarga dan Rata-rata Jumlah Anggota Keluarga Kecamatan Asakota	33
Grafik 1.41. Jumlah Penduduk, Keluarga dan Rata-rata Jumlah Anggota Keluarga Kecamatan Raba	34
Grafik 1.42. Jumlah Penduduk, Keluarga dan Rata-rata Jumlah Anggota Keluarga Kecamatan Mpunda	35
Grafik 2.1. Penduduk Kota Bima Berdasarkan Status Kawin dan Kecamatan	36
Grafik 2.2. Komposisi Penduduk Kecamatan Rasanae Barat Berdasarkan Status Kawin	37
Grafik 2.3. Komposisi Penduduk Kecamatan Rasanae Timur Berdasarkan Status Kawin	37
Grafik 2.4. Komposisi Penduduk Kecamatan Asakota Berdasarkan Status Kawin	38
Grafik 2.5. Komposisi Penduduk Kecamatan Raba Berdasarkan Status Kawin	39
Grafik 2.6. Komposisi Penduduk Kecamatan Mpunda Berdasarkan Status Kawin	40
Grafik 2.7. Komposisi Penduduk Kota Bima Berdasarkan Kepemilikan Akta Kelahiran	41
Grafik 2.8. Komposisi Penduduk Kec. Rasanae Barat Berdasarkan Kepemilikan Akta Kelahiran	42
Grafik 2.9. Komposisi Penduduk Kec. Rasanae Timur Berdasarkan Kepemilikan Akta Kelahiran	42
Grafik 2.10. Komposisi Penduduk Kec. Asakota Berdasarkan Kepemilikan Akta Kelahiran	43
Grafik 2.11. Komposisi Penduduk Kec. Raba Berdasarkan Kepemilikan Akta Kelahiran	44
Grafik 2.12. Komposisi Penduduk Kecamatan Mpunda Berdasarkan Kepemilikan Akta Kelahiran	45
Grafik 2.13. Komposisi Penduduk Kota Bima Umur 0 -18 Thn Berdasarkan Kepemilikan Akta Lahir.....	46
Grafik 2.14. Komposisi Penduduk Kec. Rasanae Barat Umur 0 -18 Thn Berdasarkan Kepemilikan Akta Lahir.....	47
Grafik 2.15. Komposisi Penduduk Kec. Rasanae Timur Umur 0 -18 Thn	

Berdasarkan Kepemilikan Akta Lahir.....	47
Grafik 2.16. Komposisi Penduduk Kec. Asakota Umur 0 -18 Thn Berdasarkan Kepemilikan Akta Lahir.....	48
Grafik 2.17. Komposisi Penduduk Kec. Raba Umur 0 -18 Thn Berdasarkan Kepemilikan Akta Lahir.....	49
Grafik 2.18. Komposisi Penduduk Kec. Mpunda Umur 0 -18 Thn Berdasarkan Kepemilikan Akta Lahir.....	49
Grafik 3.1. Penduduk Kota Bima Berdasarkan Pendidikan Akhir	55
Grafik 3.2. Penduduk Kota Bima Berdasarkan Pendidikan Akhir dan Jenis Kelamin Laki-laki	56
Grafik 3.3. Penduduk Kota Bima Berdasarkan Pendidikan Akhir dan Jenis Kelamin Perempuan	57
Grafik 3.4. Penduduk Kec. Rasanae Barat Berdasarkan Pendidikan Akhir	58
Grafik 3.5. Penduduk Kec. Rasanae Barat Berdasarkan Pendidikan Akhir dan Jenis Kelamin Laki-laki	59
Grafik 3.6. Penduduk Kec. Rasanae Barat Berdasarkan Pendidikan Akhir dan Jenis Kelamin Perempuan.....	60
Grafik 3.7. Penduduk Kec. Rasanae Timur Berdasarkan Pendidikan Akhir.....	61
Grafik 3.8. Penduduk Kec. Rasanae Timur Berdasarkan Pendidikan Akhir dan Jenis Kelamin Laki-laki	62
Grafik 3.9. Penduduk Kec. Rasanae Timur Berdasarkan Pendidikan Akhir dan Jenis Kelamin Perempuan.....	63
Grafik 3.10. Penduduk Kec. Asakota Berdasarkan Pendidikan Akhir	64
Grafik 3.11. Penduduk Kec. Asakota Berdasarkan Pendidikan Akhir dan Jenis Kelamin Laki-laki	65
Grafik 3.12. Penduduk Kec. Asakota Berdasarkan Pendidikan Akhir dan Jenis Kelamin Perempuan.....	66
Grafik 3.13. Penduduk Kec. Raba Berdasarkan Pendidikan Akhir.....	67
Grafik 3.14. Penduduk Kec. Raba Berdasarkan Pendidikan Akhir dan Jenis Kelamin Laki-laki	68
Grafik 3.15. Penduduk Kec. Raba Berdasarkan Pendidikan Akhir dan Jenis Kelamin Perempuan.....	69
Grafik 3.16. Penduduk Kec. Mpunda Berdasarkan Pendidikan Akhir	70
Grafik 3.17. Penduduk Kec. Mpunda Berdasarkan Pendidikan Akhir dan Jenis Kelamin Laki-laki	71
Grafik 3.18. Penduduk Kec. Mpunda Berdasarkan Pendidikan Akhir dan Jenis Kelamin Perempuan.....	72

Grafik 3.19. Komposisi Penduduk Usia (0-6 Tahun)/Prasekolah Kota Bima	74
Grafik 3.20. Komposisi Penduduk Usia (0-6 Tahun)/Prasekolah Kec. Rasanae Barat	74
Grafik 3.21. Komposisi Penduduk Usia (0-6 Tahun)/Prasekolah Kec. Rasanae Timur	75
Grafik 3.22. Komposisi Penduduk Usia (0-6 Tahun)/Prasekolah Kec. Asakota	75
Grafik 3.23. Komposisi Penduduk Usia (0-6 Tahun)/Prasekolah Kec. Raba	76
Grafik 3.24. Komposisi Penduduk Usia (0-6 Tahun)/Prasekolah Kec. Mpunda	77
Grafik 3.25 Komposisi Penduduk Usia (7-12 Tahun) SD/Sederajat Kota Bima	77
Grafik 3.26 Komposisi Penduduk Usia (7-12 Tahun) SD/Sederajat Kec. Rasanae Barat	78
Grafik 3.27 Komposisi Penduduk Usia (7-12 Tahun) SD/Sederajat Kec. Rasanae Timur	78
Grafik 3.28 Komposisi Penduduk Usia (7-12 Tahun) SD/Sederajat Kec. Asakota	79
Grafik 3.29 Komposisi Penduduk Usia (7-12 Tahun) SD/Sederajat Kec. Raba	79
Grafik 3.30 Komposisi Penduduk Usia (7-12 Tahun) SD/Sederajat Kec. Mpunda	80
Grafik 3.31 Penduduk Kota Bima Berdasarkan Kelompok Umur SLTP/Sederajat (13-15 Tahun)	81
Grafik 3.32 Penduduk Kec. Rasanae Barat Berdasarkan Kelompok Umur SLTP/Sederajat (13-15 Tahun).....	81
Grafik 3.33 Penduduk Kec. Rasanae Timur Berdasarkan Kelompok Umur SLTP/Sederajat (13-15 Tahun).....	82
Grafik 3.34 Penduduk Kec. Asakota Berdasarkan Kelompok Umur SLTP/Sederajat (13-15 Tahun).....	82
Grafik 3.35 Penduduk Kec. Raba Berdasarkan Kelompok Umur SLTP/Sederajat (13-15 Tahun).....	83
Grafik 3.36 Penduduk Kec. Mpunda Berdasarkan Kelompok Umur SLTP/Sederajat (13-15 Tahun).....	84
Grafik 3.37 Penduduk Kota Bima Berdasarkan Kelompok Umur SLTA/Sederajat (16-18 Tahun)	85
Grafik 3.38 Penduduk Kec. Rasanae Barat Berdasarkan Kelompok Umur SLTA/Sederajat (16-18 Tahun).....	85
Grafik 3.39 Penduduk Kec. Rasanae Timur Berdasarkan Kelompok Umur SLTA/Sederajat (16-18 Tahun).....	86
Grafik 3.40 Penduduk Kec. Asakota Berdasarkan Kelompok Umur SLTA/Sederajat (16-18 Tahun).....	86
Grafik 3.41 Penduduk Kec. Raba Berdasarkan Kelompok Umur SLTA/Sederajat (16-18 Tahun).....	87
Grafik 3.42 Penduduk Kec. Mpunda Berdasarkan Kelompok Umur SLTA/Sederajat (16-18 Tahun).....	88
Grafik 3.43 Penduduk Kota Bima Berdasarkan Kelompok Umur Perguruan Tinggi (19-25 Tahun)	89
Grafik 3.44 Penduduk Kec. Rasanae Barat Berdasarkan Kelompok Umur Perguruan Tinggi (19-25 Tahun)	89
Grafik 3.45 Penduduk Kec. Rasanae Timur Berdasarkan Kelompok Umur Perguruan Tinggi (19-25 Tahun)	90

Grafik 3.46 Penduduk Kec. Asakota Berdasarkan Kelompok Umur Perguruan Tinggi (19-25 Tahun).....	90
Grafik 3.47 Penduduk Kec. Raba Berdasarkan Kelompok Umur Perguruan Tinggi (19-25 Tahun).....	91
Grafik 3.48 Penduduk Kec. Mpunda Berdasarkan Kelompok Umur Perguruan Tinggi (19-25 Tahun).....	92
Grafik 5.1. Penduduk Kota Bima Berdasarkan Golongan Darah	111
Grafik 5.2. Penduduk Jenis Kelamin Laki-laki Kota Bima Berdasarkan Golongan Darah	112
Grafik 5.3. Penduduk Jenis Kelamin Perempuan Kota Bima Berdasarkan Golongan Darah.....	113
Grafik 5.4. Penduduk Kec. Rasanae Barat Berdasarkan Golongan Darah.....	114
Grafik 5.5. Penduduk Jenis Kelamin Laki-laki Kec. Rasanae Barat Berdasarkan Golongan Darah.....	115
Grafik 5.6. Penduduk Jenis Kelamin Perempuan Kec. Rasanae Barat Berdasarkan Golongan Darah .	116
Grafik 5.7. Penduduk Kec. Rasanae Timur Berdasarkan Golongan Darah	117
Grafik 5.8. Penduduk Jenis Kelamin Laki-laki Kec. Rasanae Timur Berdasarkan Golongan Darah	118
Grafik 5.9. Penduduk Jenis Kelamin Perempuan Kec. Rasanae Timur Berdasarkan Golongan Darah .	119
Grafik 5.10. Penduduk Kec. Asakota Berdasarkan Golongan Darah.....	120
Grafik 5.11. Penduduk Jenis Kelamin Laki-laki Kec. Asakota Berdasarkan Golongan Darah.....	121
Grafik 5.12. Penduduk Jenis Kelamin Perempuan Kec. Asakota Berdasarkan Golongan Darah	122
Grafik 5.13. Penduduk Kec. Raba Berdasarkan Golongan Darah	123
Grafik 5.14. Penduduk Jenis Kelamin Laki-laki Kec. Raba Berdasarkan Golongan Darah	124
Grafik 5.15. Penduduk Jenis Kelamin Perempuan Kec. Raba Berdasarkan Golongan Darah.....	125
Grafik 5.16. Penduduk Kec. Mpunda Berdasarkan Golongan Darah.....	126
Grafik 5.17. Penduduk Jenis Kelamin Laki-laki Kec. Mpunda Berdasarkan Golongan Darah.....	127
Grafik 5.18. Penduduk Jenis Kelamin Perempuan Kec. Mpunda Berdasarkan Golongan Darah	125
Grafik 5.19. Penduduk Kota Bima Berdasarkan Agama yang dianut.....	126
Grafik 5.20. Penduduk Kec. Rasanae Barat Berdasarkan Agama yang dianut	127
Grafik 5.21. Penduduk Kec. Rasanae Timur Berdasarkan Agama yang dianut.....	128
Grafik 5.22. Penduduk Kec. Asakota Berdasarkan Agama yang dianut	129
Grafik 5.23. Penduduk Kec. Raba Berdasarkan Agama yang dianut.....	130
Grafik 5.24. Penduduk Kec. Mpunda Berdasarkan Agama yang dianut	131
Grafik 5.25. Rasio Anak dan Perempuan Kota Bima	135
Grafik 5.26. Rasio Anak dan Perempuan Kec. Rasanae Barat	135
Grafik 5.27. Rasio Anak dan Perempuan Kec. Rasanae Timur	136
Grafik 5.28. Rasio Anak dan Perempuan Kec. Asakota	136
Grafik 5.29. Rasio Anak dan Perempuan Kec. Raba	137

Grafik 5.30. Rasio Anak dan Perempuan Kec. Mpunda	137
Grafik 5.31. Jumlah Penduduk Cacat Kota Bima	138



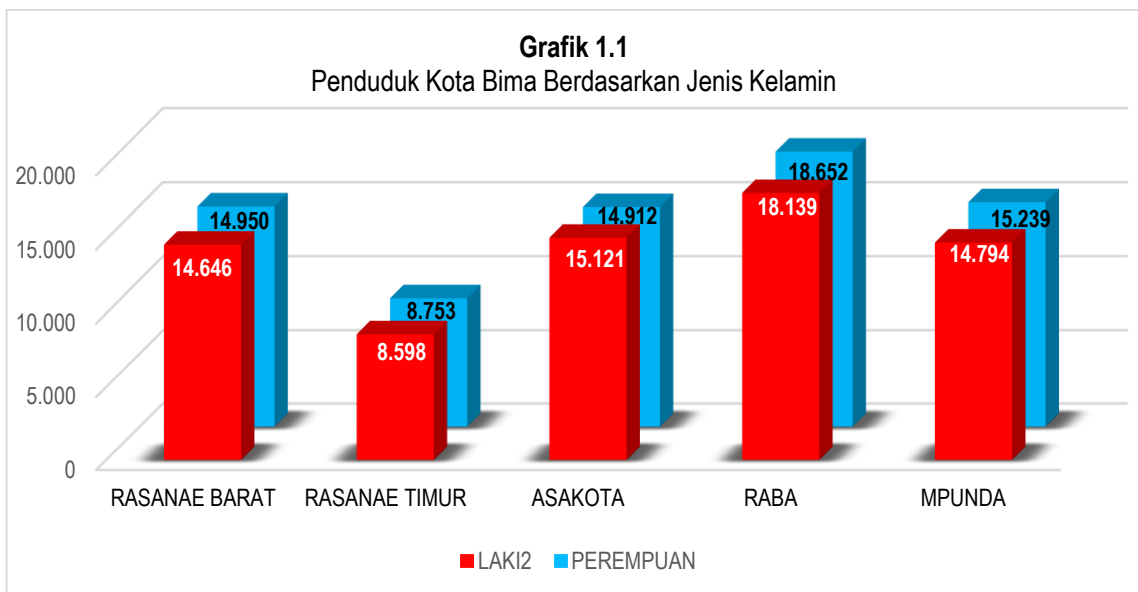
DATA AGREGAT KEPENDUDUKAN KOTA BIMA

BERDASARKAN SISTEM INFORMASI ADMINISTRASI KEPENDUDUKAN (SIAK)
DAN DATA KONSOLIDASI BERSIH (DKB) TAHUN 2017 SEMESTER 2

1. BIDANG KEPENDUDUKAN

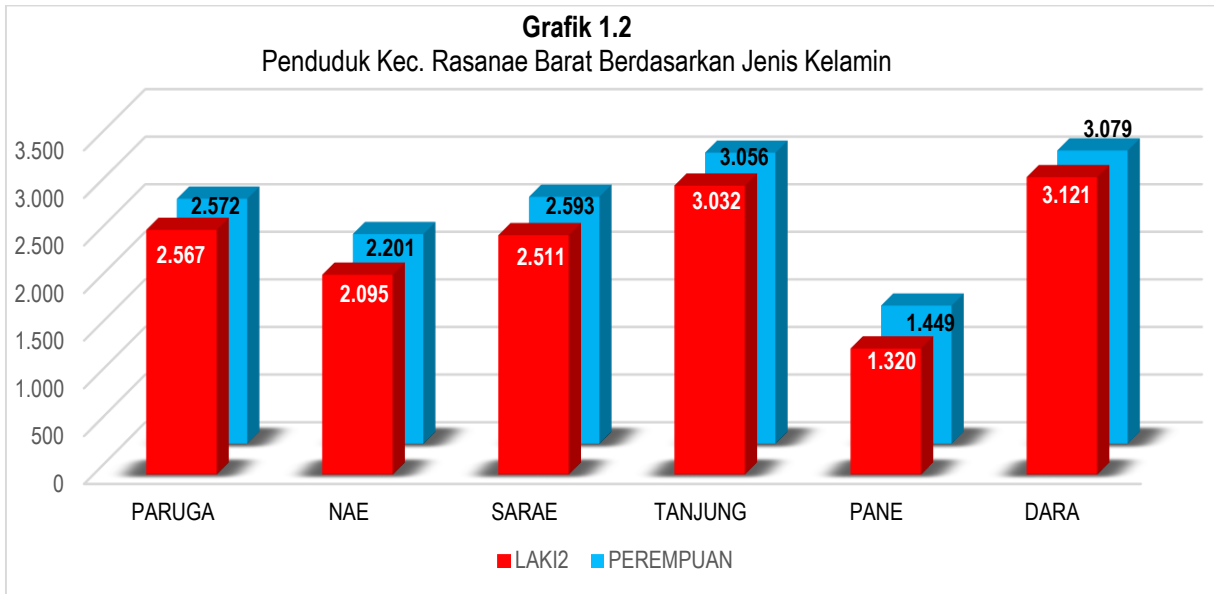
1.1 Penduduk Kota Bima Berdasarkan Kecamatan dan Jenis Kelamin

KECAMATAN	LAKI-LAKI		PEREMPUAN		JUMLAH PENDUDUK	
	n	%	n	%	n	%
RASANA E BARAT	14.646	10,18	14.950	10,40	29.596	20,58
RASANA E TIMUR	8.598	5,98	8.753	6,09	17.351	12,07
ASAKOTA	15.121	10,52	14.912	10,37	30.033	20,88
RABA	18.139	12,61	18.652	12,97	36.791	25,58
MPUNDA	14.794	10,29	15.239	10,60	30.033	20,88
TOTAL	71.298	49,58	72.506	50,42	143.804	100,00
2017 S-I	69.879	49,46	71.415	50,54	141.294	100,00



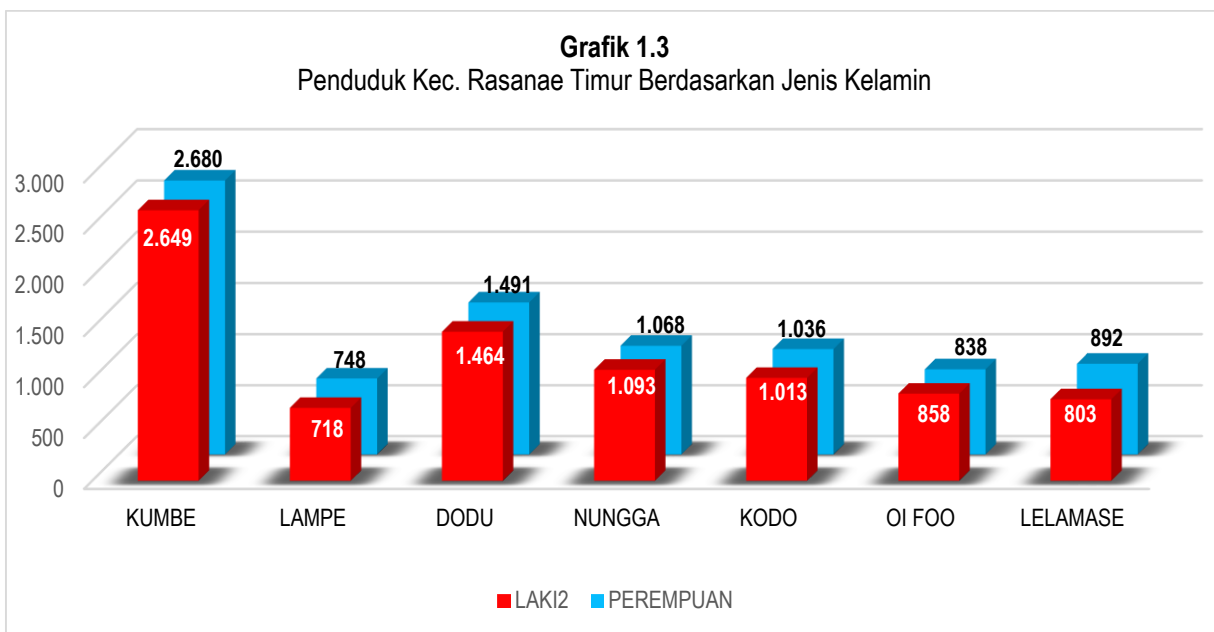
1.1.a. Penduduk Kec. Rasanae Barat Berdasarkan Kelurahan dan Jenis Kelamin

KELURAHAN	LAKI-LAKI		PEREMPUAN		JUMLAH PENDUDUK	
	n	%	n	%	n	%
PARUGA	2.567	8,67	2.572	8,69	5.139	17,36
NAE	2.095	7,08	2.201	7,44	4.296	14,52
SARAE	2.511	8,48	2.593	8,76	5.104	17,25
TANJUNG	3.032	10,24	3.056	10,33	6.088	20,57
PANE	1.320	4,46	1.449	4,90	2.769	9,36
DARA	3.121	10,55	3.079	10,40	6.200	20,95
JUMLAH	14.646	49,49	14.950	50,51	29.596	100,00



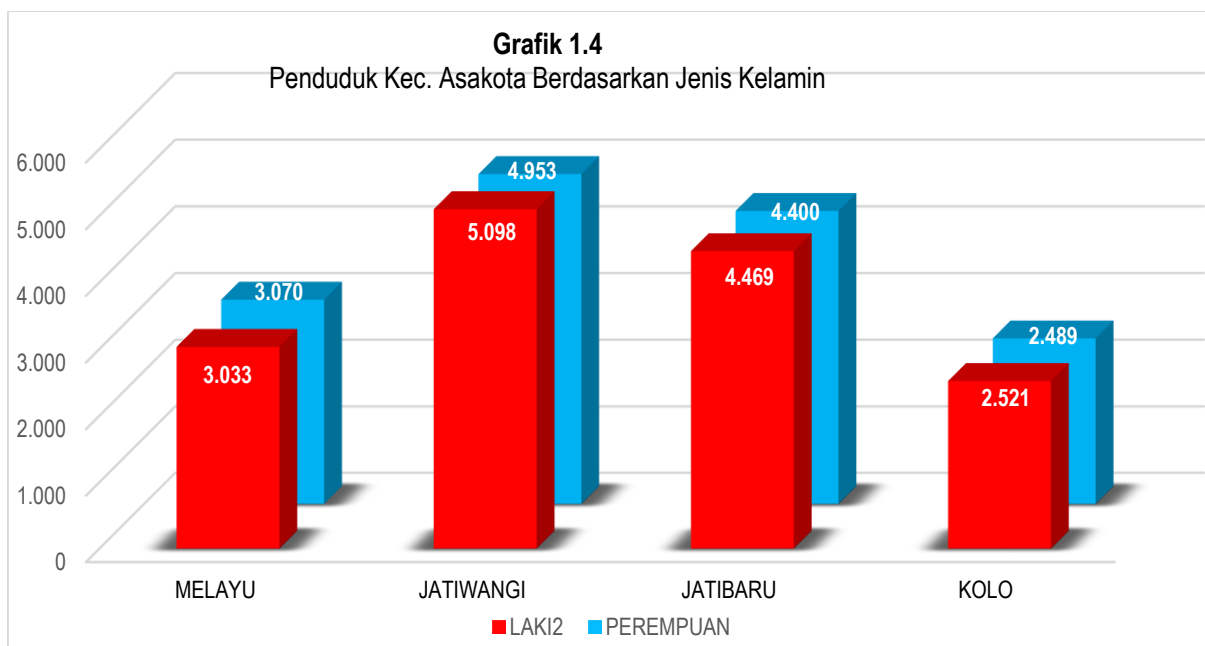
1.1.b. Penduduk Kec. Rasanae Timur Berdasarkan Kelurahan dan Jenis Kelamin

KELURAHAN	LAKI-LAKI		PEREMPUAN		JUMLAH PENDUDUK	
	n	%	n	%	n	%
<i>KUMBE</i>	2.649	15,27	2.680	15,45	5.329	30,71
<i>LAMPE</i>	718	4,14	748	4,31	1.466	8,45
<i>DODU</i>	1.464	8,44	1.491	8,59	2.955	17,03
<i>NUNGA</i>	1.093	6,30	1.068	6,16	2.161	12,45
<i>KODO</i>	1.013	5,84	1.036	5,97	2.049	11,81
<i>OI FOO</i>	858	4,94	838	4,83	1.696	9,77
<i>LELAMASE</i>	803	4,63	892	5,14	1.695	9,77
JUMLAH	8.598	49,55	8.753	50,45	17.351	100,00



1.1.c. Penduduk Kec. Asakota Berdasarkan Kelurahan dan Jenis Kelamin

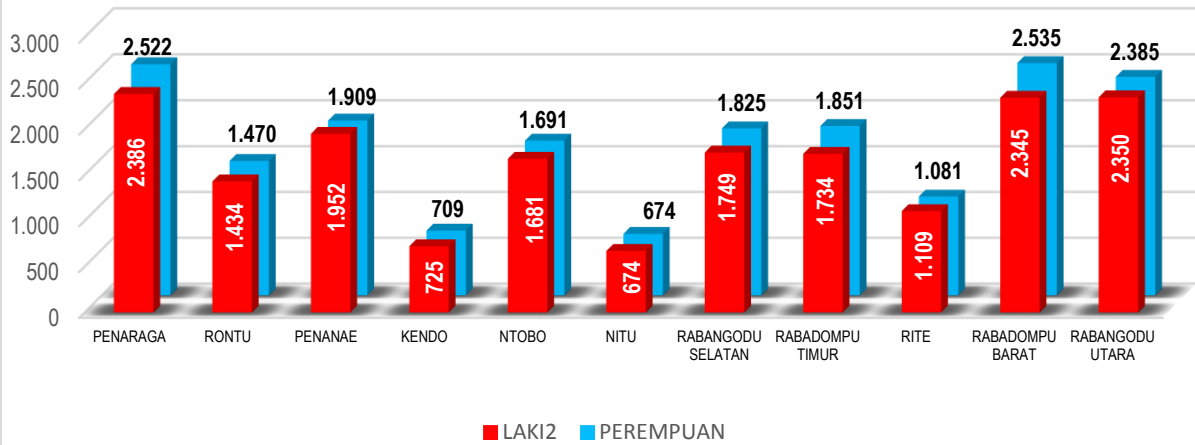
KELURAHAN	LAKI-LAKI		PEREMPUAN		JUMLAH PENDUDUK	
	n	%	n	%	n	%
MELAYU	3.033	10,10	3.070	10,22	6.103	20,32
JATIWANGI	5.098	16,97	4.953	16,49	10.051	33,47
JATIBARU	4.469	14,88	4.400	14,65	8.869	29,53
KOLO	2.521	8,39	2.489	8,29	5.010	16,68
JUMLAH	15.121	50,35	14.912	49,65	30.033	100,00



1.1.d. Penduduk Kec. Raba Berdasarkan Kelurahan dan Jenis Kelamin

KELURAHAN	LAKI-LAKI		PEREMPUAN		JUMLAH PENDUDUK	
	n	%	n	%	n	%
PENARAGA	2.386	6,49	2.522	6,85	4.908	13,34
RONTU	1.434	3,90	1.470	4,00	2.904	7,89
PENANAE	1.952	5,31	1.909	5,19	3.861	10,49
KENDO	725	1,97	709	1,93	1.434	3,90
NTOBO	1.681	4,57	1.691	4,60	3.372	9,17
NITU	674	1,83	674	1,83	1.348	3,66
RABANGODU SELATAN	1.749	4,75	1.825	4,96	3.574	9,71
RABADOMPU TIMUR	1.734	4,71	1.851	5,03	3.585	9,74
RITE	1.109	3,01	1.081	2,94	2.190	5,95
RABADOMPU BARAT	2.345	6,37	2.535	6,89	4.880	13,26
RABANGODU UTARA	2.350	6,39	2.385	6,48	4.735	12,87
JUMLAH	18.139	49,30	18.652	50,70	36.791	100,00

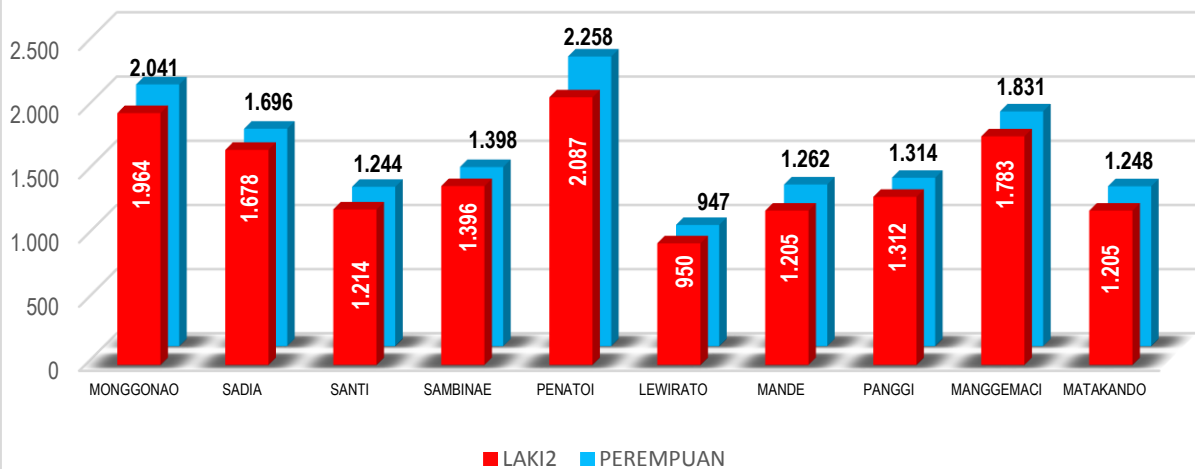
Grafik 1.5
Penduduk Kec. Raba Berdasarkan Jenis Kelamin



1.1.e. Penduduk Kec. Mpunda Berdasarkan Kelurahan dan Jenis Kelamin

KELURAHAN	LAKI-LAKI		PEREMPUAN		JUMLAH PENDUDUK	
	n	%	n	%	n	%
MONGGONAO	1.964	6,54	2.041	6,80	4.005	13,34
SADIA	1.678	5,59	1.696	5,65	3.374	11,23
SANTI	1.214	4,04	1.244	4,14	2.458	8,18
SAMBINAE	1.396	4,65	1.398	4,65	2.794	9,30
PENATOI	2.087	6,95	2.258	7,52	4.345	14,47
LEWIRATO	950	3,16	947	3,15	1.897	6,32
MANDE	1.205	4,01	1.262	4,20	2.467	8,21
PANGGI	1.312	4,37	1.314	4,38	2.626	8,74
MANGGEMACI	1.783	5,94	1.831	6,10	3.614	12,03
MATAKANDO	1.205	4,01	1.248	4,16	2.453	8,17
JUMLAH	14.794	49,26	15.239	50,74	30.033	100,00

Grafik 1.6
Penduduk Kec. Mpunda Berdasarkan Jenis Kelamin



1.2 Rasio Jenis Kelamin (Sex Ratio) Penduduk Kota Bima

KECAMATAN	LK	PR	TOTAL	RJK	KETERANGAN
RASANA BARAT	14.646	14.950	29.596	97,97	Dlm 100 Pr. Ada 98 Laki-laki
RASANA TIMUR	8.598	8.753	17.351	98,23	Dlm 100 Pr. Ada 98 Laki-laki
ASAKOTA	15.121	14.912	30.033	101,40	Dlm 100 Pr. Ada 101 Laki-laki
RABA	18.139	18.652	36.791	97,25	Dlm 100 Pr. Ada 97 Laki-laki
MPUNDA	14.794	15.239	30.033	97,08	Dlm 100 Pr. Ada 97 Laki-laki
JUMLAH	71.298	72.506	143.804	98,33	Dlm 100 Pr. Ada 98 Laki-laki

1.2.a. Rasio Jenis Kelamin (Sex Ratio) Kec.Rasanae Barat berdasarkan Kelurahan

KELURAHAN	LK	PR	TOTAL	RJK	KETERANGAN
PARUGA	2.567	2.572	5.139	99,81	Dlm 100 Pr. Ada 100 Laki-laki
NAE	2.095	2.201	4.296	95,18	Dlm 100 Pr. Ada 95 Laki-laki
SARAE	2.511	2.593	5.104	96,84	Dlm 100 Pr. Ada 97 Laki-laki
TANJUNG	3.032	3.056	6.088	99,21	Dlm 100 Pr. Ada 99 Laki-laki
PANE	1.320	1.449	2.769	91,10	Dlm 100 Pr. Ada 91 Laki-laki
DARA	3.121	3.079	6.200	101,36	Dlm 100 Pr. Ada 101 Laki-laki
JUMLAH	14.646	14.950	29.596	97,97	Dlm 100 Pr. Ada 98 Laki-laki

1.2.b. Rasio Jenis Kelamin (Sex Ratio) Kec.Rasanae Timur berdasarkan Kelurahan

KELURAHAN	LK	PR	TOTAL	RJK	KETERANGAN
KUMBE	2.649	2.680	5.329	98,84	Dlm 100 Pr. Ada 99 Laki-laki
LAMPE	718	748	1.466	95,99	Dlm 100 Pr. Ada 96 Laki-laki
DODU	1.464	1.491	2.955	98,19	Dlm 100 Pr. Ada 98 Laki-laki
NUNGA	1.093	1.068	2.161	102,34	Dlm 100 Pr. Ada 102 Laki-laki
KODO	1.013	1.036	2.049	97,78	Dlm 100 Pr. Ada 98 Laki-laki
OI FOO	858	838	1.696	102,39	Dlm 100 Pr. Ada 102 Laki-laki
LELAMASE	803	892	1.695	90,02	Dlm 100 Pr. Ada 90 Laki-laki
JUMLAH	8.598	8.753	17.351	98,23	Dlm 100 Pr. Ada 98 Laki-laki

1.2.c. Rasio Jenis Kelamin (Sex Ratio) Kec. Asakota berdasarkan Kelurahan

KELURAHAN	LK	PR	TOTAL	RJK	KETERANGAN
MELAYU	3.033	3.070	6.103	98,79	Dlm 100 Pr. Ada 99 Laki-laki
JATIWANGI	5.098	4.953	10.051	102,93	Dlm 100 Pr. Ada 103 Laki-laki
JATIBARU	4.469	4.400	8.869	101,57	Dlm 100 Pr. Ada 102 Laki-laki
KOLO	2.521	2.489	5.010	101,29	Dlm 100 Pr. Ada 101 Laki-laki
JUMLAH	15.121	14.912	30.033	101,40	Dlm 100 Pr. Ada 101 Laki-laki

1.2.d. Rasio Jenis Kelamin (Sex Ratio) Kec. Raba berdasarkan Kelurahan

KELURAHAN	LK	PR	TOTAL	RJK	KETERANGAN
PENARAGA	2.386	2.522	4.908	94,61	Dlm 100 Pr. Ada 95 Laki-laki
RONTU	1.434	1.470	2.904	97,55	Dlm 100 Pr. Ada 98 Laki-laki
PENANAE	1.952	1.909	3.861	102,25	Dlm 100 Pr. Ada 102 Laki-laki
KENDO	725	709	1.434	102,26	Dlm 100 Pr. Ada 102 Laki-laki
NTOBO	1.681	1.691	3.372	99,41	Dlm 100 Pr. Ada 99 Laki-laki
NITU	674	674	1.348	100,00	Dlm 100 Pr. Ada 100 Laki-laki
RABANGODU SELATAN	1.749	1.825	3.574	95,84	Dlm 100 Pr. Ada 96 Laki-laki
RABADOMPU TIMUR	1.734	1.851	3.585	93,68	Dlm 100 Pr. Ada 94 Laki-laki
RITE	1.109	1.081	2.190	102,59	Dlm 100 Pr. Ada 103 Laki-laki
RABADOMPU BARAT	2.345	2.535	4.880	92,50	Dlm 100 Pr. Ada 93 Laki-laki
RABANGODU UTARA	2.350	2.385	4.735	98,53	Dlm 100 Pr. Ada 99 Laki-laki
JUMLAH	18.139	18.652	36.791	97,25	Dlm 100 Pr. Ada 97 Laki-laki

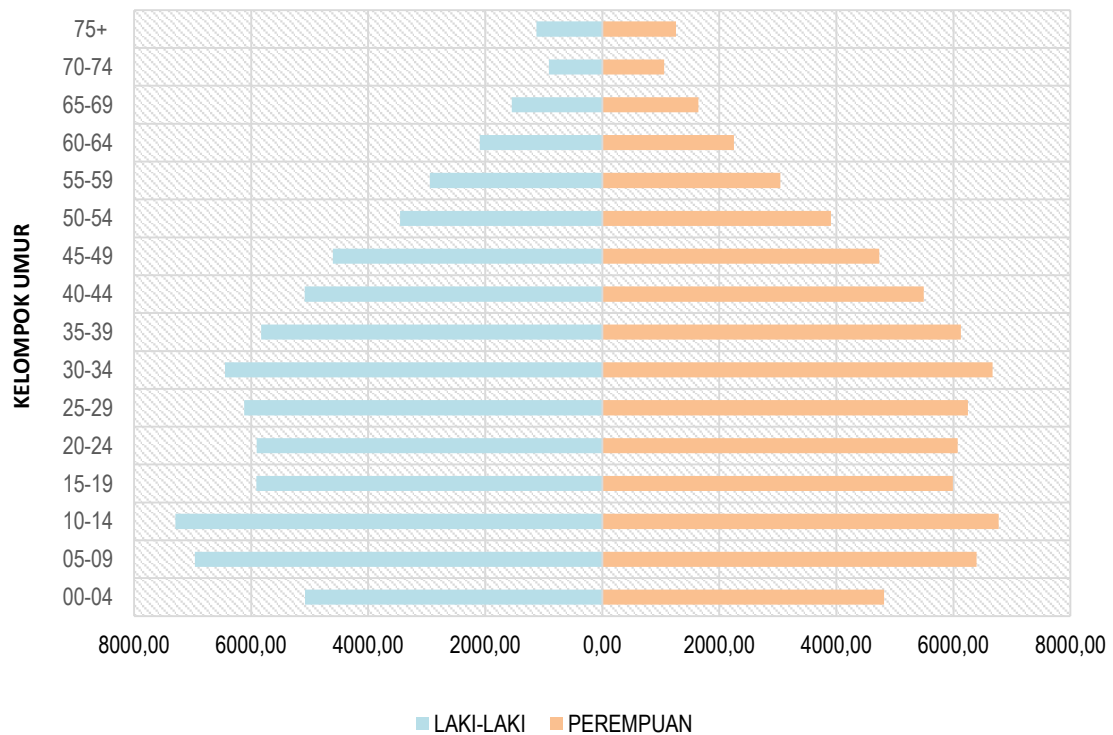
1.2.e. Rasio Jenis Kelamin (Sex Ratio) Kec. Mpunda berdasarkan Kelurahan

KELURAHAN	LK	PR	TOTAL	RJK	KETERANGAN
MONGGONAO	1.964	2.041	4.005	96,23	Dlm 100 Pr. Ada 96 Laki-laki
SADIA	1.678	1.696	3.374	98,94	Dlm 100 Pr. Ada 99 Laki-laki
SANTI	1.214	1.244	2.458	97,59	Dlm 100 Pr. Ada 98 Laki-laki
SAMBINAE	1.396	1.398	2.794	99,86	Dlm 100 Pr. Ada 100 Laki-laki
PENATOI	2.087	2.258	4.345	92,43	Dlm 100 Pr. Ada 92 Laki-laki
LEWIRATO	950	947	1.897	100,32	Dlm 100 Pr. Ada 100 Laki-laki
MANDE	1.205	1.262	2.467	95,48	Dlm 100 Pr. Ada 95 Laki-laki
PANGGI	1.312	1.314	2.626	99,85	Dlm 100 Pr. Ada 100 Laki-laki
MANGGEMACI	1.783	1.831	3.614	97,38	Dlm 100 Pr. Ada 97 Laki-laki
MATAKANDO	1.205	1.248	2.453	96,55	Dlm 100 Pr. Ada 97 Laki-laki
JUMLAH	14.794	15.239	30.033	97,08	Dlm 100 Pr. Ada 97 Laki-laki

1.3 Penduduk Kota Bima Berdasarkan Kelompok Umur

KELOMPOK UMUR	LAKI-LAKI		PEREMPUAN		JUMLAH PENDUDUK	
	n	%	n	%	n	%
00-04	5.080	3,53	4.818	3,35	9.898	6,88
05-09	6.963	4,84	6.399	4,45	13.362	9,29
10-14	7.294	5,07	6.776	4,71	14.070	9,78
15-19	5.910	4,11	5.993	4,17	11.903	8,28
20-24	5.906	4,11	6.074	4,22	11.980	8,33
25-29	6.118	4,25	6.250	4,35	12.368	8,60
30-34	6.447	4,48	6.672	4,64	13.119	9,12
35-39	5.827	4,05	6.131	4,26	11.958	8,32
40-44	5.083	3,53	5.494	3,82	10.577	7,36
45-49	4.603	3,20	4.734	3,29	9.337	6,49
50-54	3.452	2,40	3.910	2,72	7.362	5,12
55-59	2.944	2,05	3.041	2,11	5.985	4,16
60-64	2.092	1,45	2.252	1,57	4.344	3,02
65-69	1.543	1,07	1.645	1,14	3.188	2,22
70-74	911	0,63	1.058	0,74	1.969	1,37
75+	1.125	0,78	1.259	0,88	2.384	1,66
JUMLAH	71.298	49,58	72.506	50,42	143.804	100

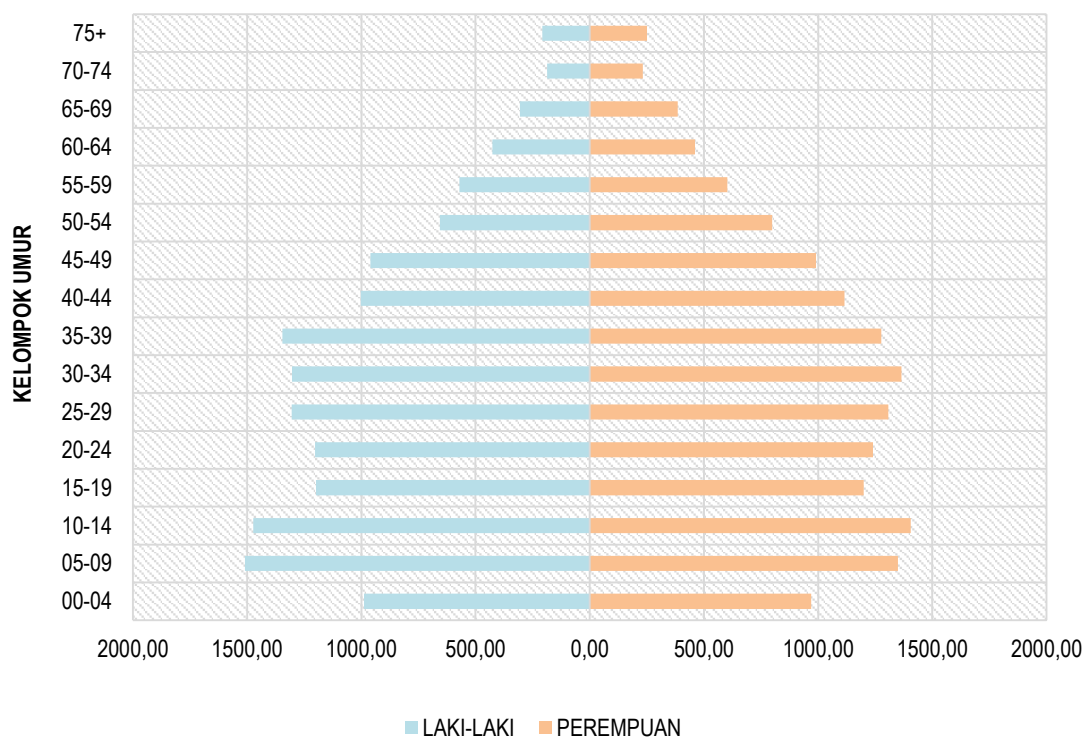
Grafik 1.7
Komposisi Penduduk Kota Bima Berdasarkan Jenis Kelamin



1.3.a. Penduduk Kecamatan Rasanae Barat Berdasarkan Kelompok Umur

KELOMPOK UMUR	LAKI-LAKI		PEREMPUAN		JUMLAH PENDUDUK	
	n	%	n	%	n	%
00-04	989	3,34	969	3,27	1.958	6,62
05-09	1.510	5,10	1.350	4,56	2.860	9,66
10-14	1.473	4,98	1.405	4,75	2.878	9,72
15-19	1.198	4,05	1.200	4,05	2.398	8,10
20-24	1.203	4,06	1.240	4,19	2.443	8,25
25-29	1.305	4,41	1.308	4,42	2.613	8,83
30-34	1.304	4,41	1.365	4,61	2.669	9,02
35-39	1.346	4,55	1.277	4,31	2.623	8,86
40-44	1.003	3,39	1.116	3,77	2.119	7,16
45-49	960	3,24	990	3,35	1.950	6,59
50-54	656	2,22	799	2,70	1.455	4,92
55-59	571	1,93	602	2,03	1.173	3,96
60-64	427	1,44	461	1,56	888	3,00
65-69	306	1,03	385	1,30	691	2,33
70-74	187	0,63	232	0,78	419	1,42
75+	208	0,70	251	0,85	459	1,55
JUMLAH	14.646	49,49	14.950	50,51	29.596	100

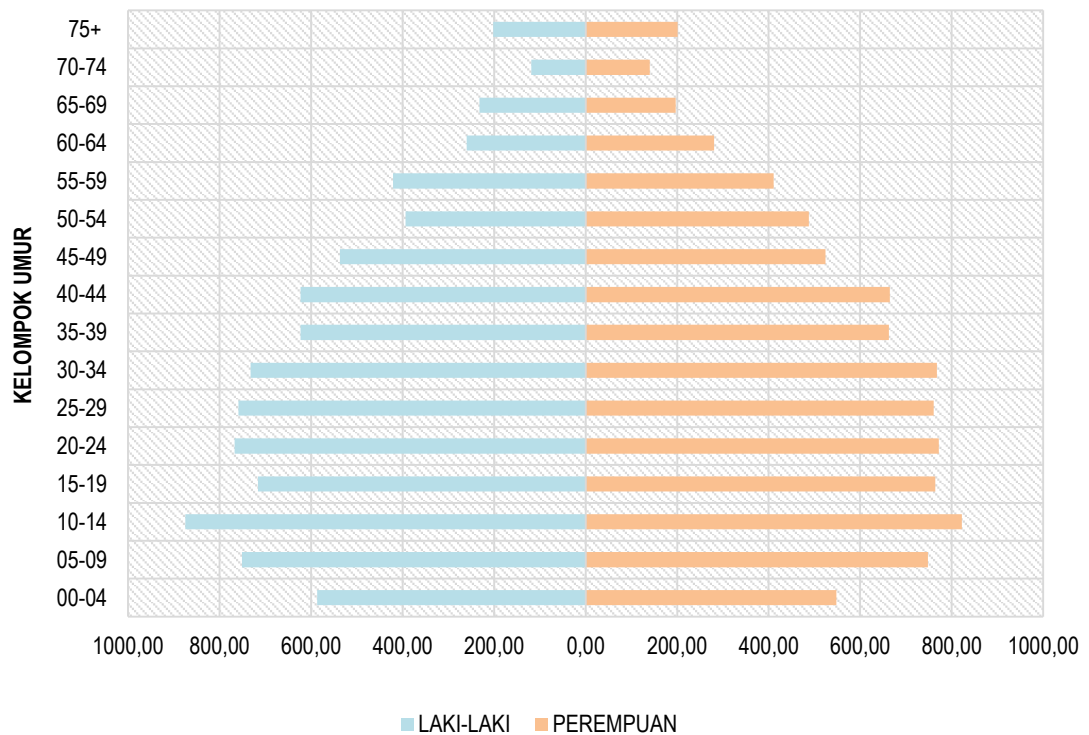
Grafik 1.8
Komposisi Penduduk Kec. Rasanae Barat Berdasarkan Jenis Kelamin



1.3.b. Penduduk Kecamatan Rasanae Timur Berdasarkan Kelompok Umur

KELOMPOK UMUR	LAKI-LAKI		PEREMPUAN		JUMLAH PENDUDUK	
	n	%	n	%	n	%
00-04	587	3,38	548	3,16	1.135	6,54
05-09	751	4,33	748	4,31	1.499	8,64
10-14	875	5,04	822	4,74	1.697	9,78
15-19	716	4,13	764	4,40	1.480	8,53
20-24	767	4,42	772	4,45	1.539	8,87
25-29	759	4,37	761	4,39	1.520	8,76
30-34	732	4,22	768	4,43	1.500	8,65
35-39	623	3,59	663	3,82	1.286	7,41
40-44	623	3,59	665	3,83	1.288	7,42
45-49	537	3,09	524	3,02	1.061	6,11
50-54	394	2,27	488	2,81	882	5,08
55-59	421	2,43	411	2,37	832	4,80
60-64	260	1,50	281	1,62	541	3,12
65-69	232	1,34	197	1,14	429	2,47
70-74	119	0,69	140	0,81	259	1,49
75+	202	1,16	201	1,16	403	2,32
JUMLAH	8.598	49,55	8.753	50,45	17.351	100

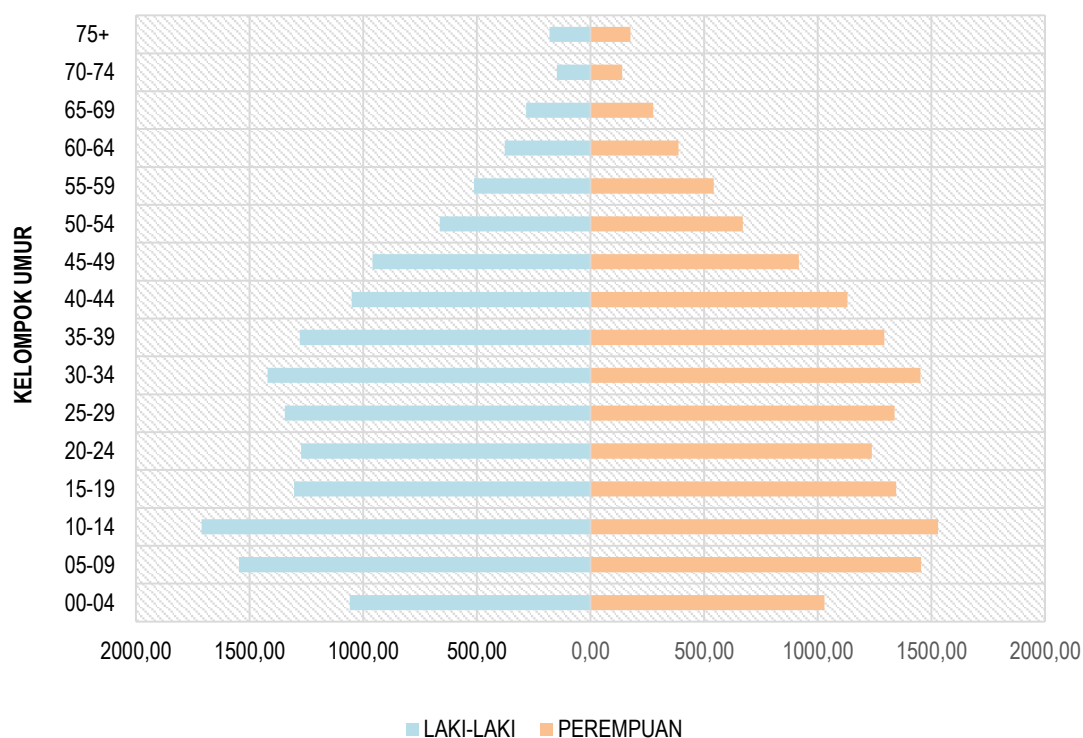
Grafik 1.9
Komposisi Penduduk Kec. Rasanae Timur Berdasarkan Jenis Kelamin



1.3.c. Penduduk Kecamatan Asakota Berdasarkan Kelompok Umur

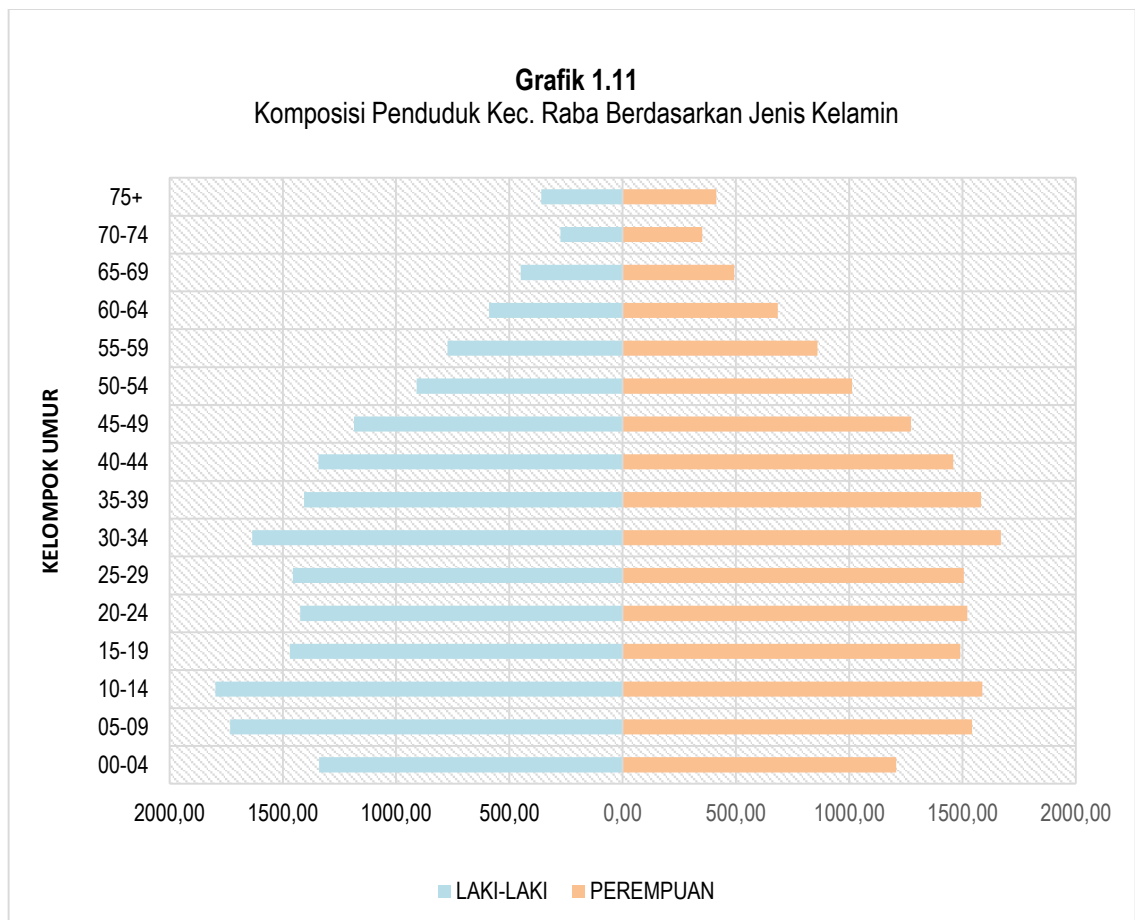
KELOMPOK UMUR	LAKI-LAKI		PEREMPUAN		JUMLAH PENDUDUK	
	n	%	n	%	n	%
00-04	1.060	3,53	1.029	3,43	2.089	6,96
05-09	1.547	5,15	1.454	4,84	3.001	9,99
10-14	1.712	5,70	1.529	5,09	3.241	10,79
15-19	1.305	4,35	1.344	4,48	2.649	8,82
20-24	1.273	4,24	1.237	4,12	2.510	8,36
25-29	1.345	4,48	1.338	4,46	2.683	8,93
30-34	1.422	4,73	1.452	4,83	2.874	9,57
35-39	1.279	4,26	1.293	4,31	2.572	8,56
40-44	1.051	3,50	1.130	3,76	2.181	7,26
45-49	959	3,19	916	3,05	1.875	6,24
50-54	664	2,21	670	2,23	1.334	4,44
55-59	513	1,71	542	1,80	1.055	3,51
60-64	378	1,26	387	1,29	765	2,55
65-69	283	0,94	276	0,92	559	1,86
70-74	149	0,50	139	0,46	288	0,96
≥ 75	181	0,60	176	0,59	357	1,19
JUMLAH	15.121	50,35	14.912	49,65	30.033	100

Grafik 1.10
Komposisi Penduduk Kec. Asakota Berdasarkan Jenis Kelamin



1.3.d. Penduduk Kecamatan Raba Berdasarkan Kelompok Umur

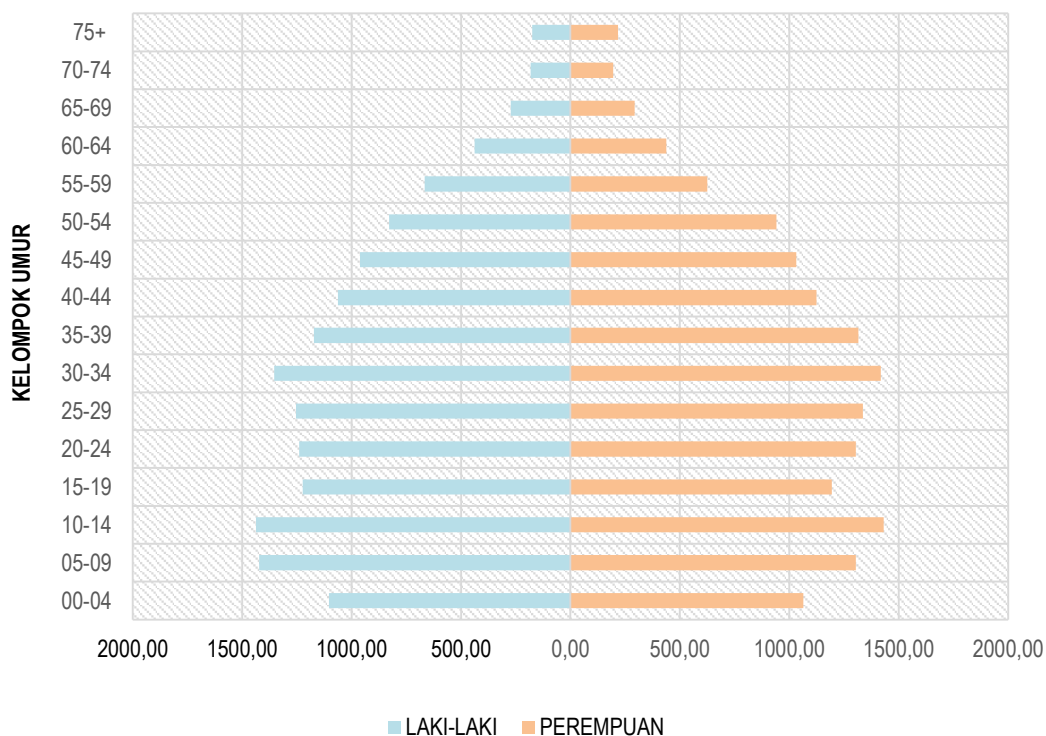
KELOMPOK UMUR	LAKI-LAKI		PEREMPUAN		JUMLAH PENDUDUK	
	n	%	n	%	n	%
00-04	1.340	3,64	1.208	3,28	2.548	6,93
05-09	1.733	4,71	1.542	4,19	3.275	8,90
10-14	1.797	4,88	1.588	4,32	3.385	9,20
15-19	1.468	3,99	1.490	4,05	2.958	8,04
20-24	1.423	3,87	1.521	4,13	2.944	8,00
25-29	1.455	3,95	1.506	4,09	2.961	8,05
30-34	1.635	4,44	1.669	4,54	3.304	8,98
35-39	1.406	3,82	1.582	4,30	2.988	8,12
40-44	1.343	3,65	1.459	3,97	2.802	7,62
45-49	1.186	3,22	1.272	3,46	2.458	6,68
50-54	909	2,47	1.012	2,75	1.921	5,22
55-59	773	2,10	860	2,34	1.633	4,44
60-64	589	1,60	685	1,86	1.274	3,46
65-69	449	1,22	493	1,34	942	2,56
70-74	274	0,74	352	0,96	626	1,70
75+	359	0,98	413	1,12	772	2,10
JUMLAH	18.139	49,30	18.652	50,70	36.791	100



1.3.e. Penduduk Kecamatan Mpunda Berdasarkan Kelompok Umur

KELOMPOK UMUR	LAKI-LAKI		PEREMPUAN		JUMLAH PENDUDUK	
	n	%	n	%	n	%
00-04	1.104	3,68	1.064	3,54	2.168	7,22
05-09	1.422	4,73	1.305	4,35	2.727	9,08
10-14	1.437	4,78	1.432	4,77	2.869	9,55
15-19	1.223	4,07	1.195	3,98	2.418	8,05
20-24	1.240	4,13	1.304	4,34	2.544	8,47
25-29	1.254	4,18	1.337	4,45	2.591	8,63
30-34	1.354	4,51	1.418	4,72	2.772	9,23
35-39	1.173	3,91	1.316	4,38	2.489	8,29
40-44	1.063	3,54	1.124	3,74	2.187	7,28
45-49	961	3,20	1.032	3,44	1.993	6,64
50-54	829	2,76	941	3,13	1.770	5,89
55-59	666	2,22	626	2,08	1.292	4,30
60-64	438	1,46	438	1,46	876	2,92
65-69	273	0,91	294	0,98	567	1,89
70-74	182	0,61	195	0,65	377	1,26
75+	175	0,58	218	0,73	393	1,31
JUMLAH	14.794	49,26	15.239	50,74	30.033	100

Grafik 1.12
Komposisi Penduduk Kec. Mpunda Berdasarkan Jenis Kelamin



1.4. Rasio Ketergantungan (Dependency Ratio) Kota Bima

KELOMPOK UMUR	RASIO KETERGANTUNGAN			
	<i>n</i> (Jiwa)	<i>Rk_{tot}</i>	<i>Rk_{muda}</i>	<i>Rk_{tua}</i>
0 -14 Thn (Umur Muda)	37.330	45,35	37,73	7,62
15-64 Thn (Umur Produktif)	98.933			
65 Thn Keatas (Umur Tua)	7.541			

1.4.a. Rasio Ketergantungan (Dependency Ratio) Kecamatan Rasanae Barat

KELOMPOK UMUR	RASIO KETERGANTUNGAN			
	<i>n</i> (Jiwa)	<i>Rk_{tot}</i>	<i>Rk_{muda}</i>	<i>Rk_{tua}</i>
0 -14 Thn (Umur Muda)	7.696	45,57	37,85	7,72
15-64 Thn (Umur Produktif)	20.331			
65 Thn Keatas (Umur Tua)	1.569			

1.4.b. Rasio Ketergantungan (Dependency Ratio) Kecamatan Rasanae Timur

KELOMPOK UMUR	RASIO KETERGANTUNGAN			
	<i>n</i> (Jiwa)	<i>Rk_{tot}</i>	<i>Rk_{muda}</i>	<i>Rk_{tua}</i>
0 -14 Thn (Umur Muda)	4.331	45,45	36,31	9,15
15-64 Thn (Umur Produktif)	11.929			
65 Thn Keatas (Umur Tua)	1.091			

1.4.c. Rasio Ketergantungan (Dependency Ratio) Kecamatan Asakota

KELOMPOK UMUR	RASIO KETERGANTUNGAN			
	<i>n</i> (Jiwa)	<i>Rk_{tot}</i>	<i>Rk_{muda}</i>	<i>Rk_{tua}</i>
0 -14 Thn (Umur Muda)	8.331	46,52	40,64	5,87
15-64 Thn (Umur Produktif)	20.498			
65 Thn Keatas (Umur Tua)	1.204			

1.4.d. Rasio Ketergantungan (Dependency Ratio) Kecamatan Raba

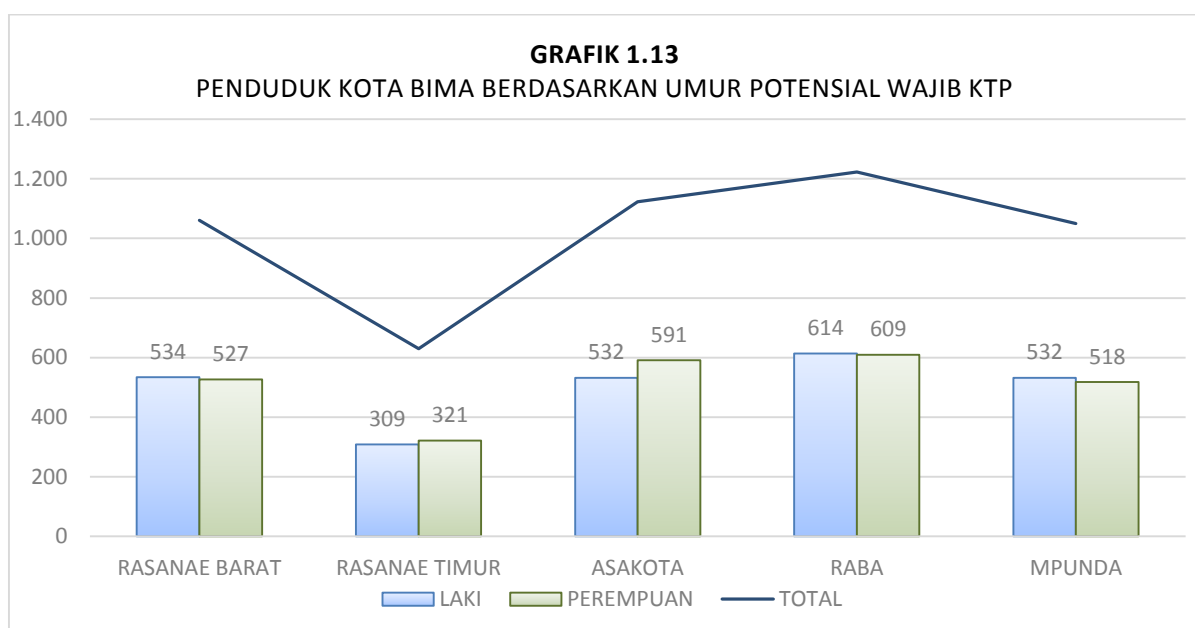
KELOMPOK UMUR	RASIO KETERGANTUNGAN			
	<i>n</i> (Jiwa)	<i>Rk_{tot}</i>	<i>Rk_{muda}</i>	<i>Rk_{tua}</i>
0 -14 Thn (Umur Muda)	9.208	45,75	36,48	9,27
15-64 Thn (Umur Produktif)	25.243			
65 Thn Keatas (Umur Tua)	2.340			

1.4.e. Rasio Ketergantungan (Dependency Ratio) Kecamatan Mpunda

KELOMPOK UMUR	RASIO KETERGANTUNGAN			
	<i>n</i> (Jiwa)	<i>Rk_{tot}</i>	<i>Rk_{muda}</i>	<i>Rk_{tua}</i>
0 -14 Thn (Umur Muda)	7.764	43,48	37,09	6,39
15-64 Thn (Umur Produktif)	20.932			
65 Thn Keatas (Umur Tua)	1.337			

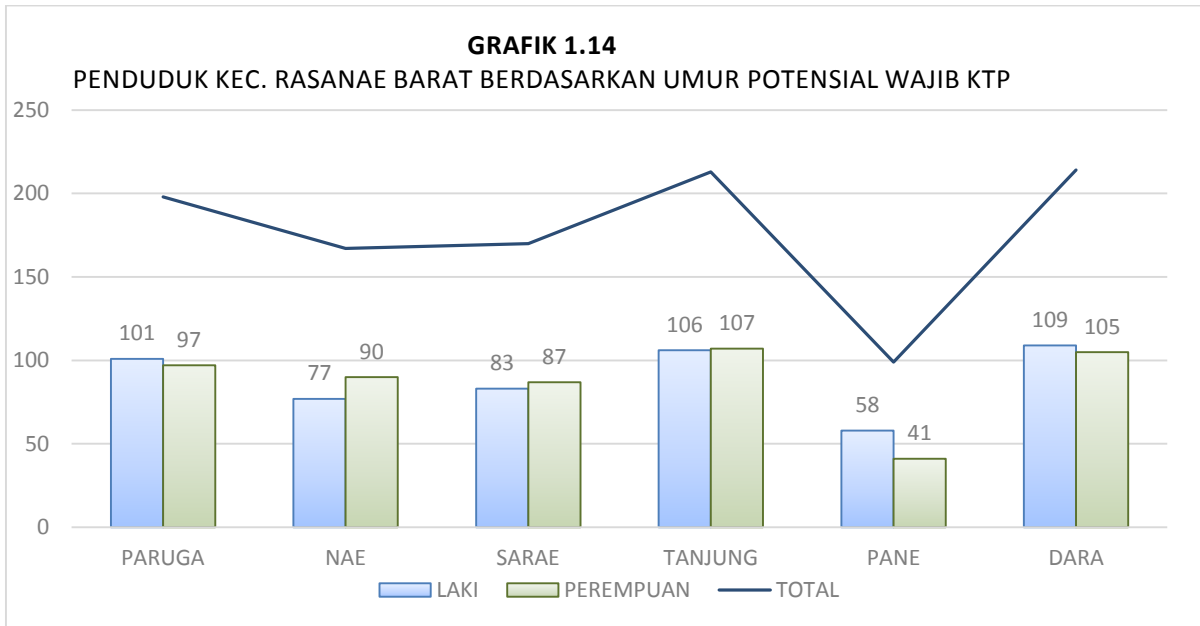
1.5. Penduduk Kota Bima Berdasarkan Umur Potensial Wajib KTP (16-17 Tahun)

KECAMATAN	UMUR POTENSIAL WAJIB KTP					
	LAKI		PEREMPUAN		TOTAL	
	<i>n</i>	%	<i>n</i>	%	<i>n</i>	%
RASANA E BARAT	534	10,50	527	10,36	1.061	20,86
RASANA E TIMUR	309	6,07	321	6,31	630	12,38
ASAKOTA	532	10,46	591	11,62	1.123	22,08
RABA	614	12,07	609	11,97	1.223	24,04
MPUNDA	532	10,46	518	10,18	1.050	20,64
JUMLAH	2.521	49,56	2.566	50,44	5.087	100,00



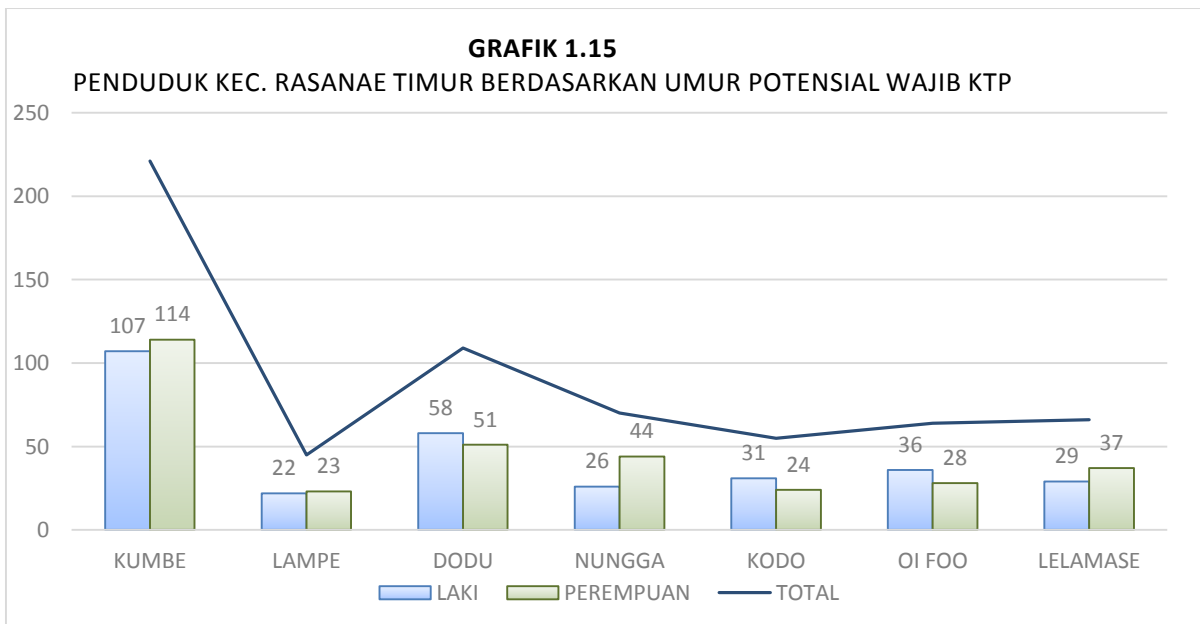
1.5.a. Penduduk Kec. Rasanae Barat Berdasarkan Umur Potensial Wajib KTP (16 -17 Tahun)

KELURAHAN	UMUR POTENSIAL WAJIB KTP					
	LAKI		PEREMPUAN		TOTAL	
	<i>n</i>	%	<i>n</i>	%	<i>n</i>	%
PARUGA	101	9,52	97	9,14	198	18,66
NAE	77	7,26	90	8,48	167	15,74
SARAE	83	7,82	87	8,20	170	16,02
TANJUNG	106	9,99	107	10,08	213	20,08
PANE	58	5,47	41	3,86	99	9,33
DARA	109	10,27	105	9,90	214	20,17
JUMLAH	534	50,33	527	49,67	1.061	100,00



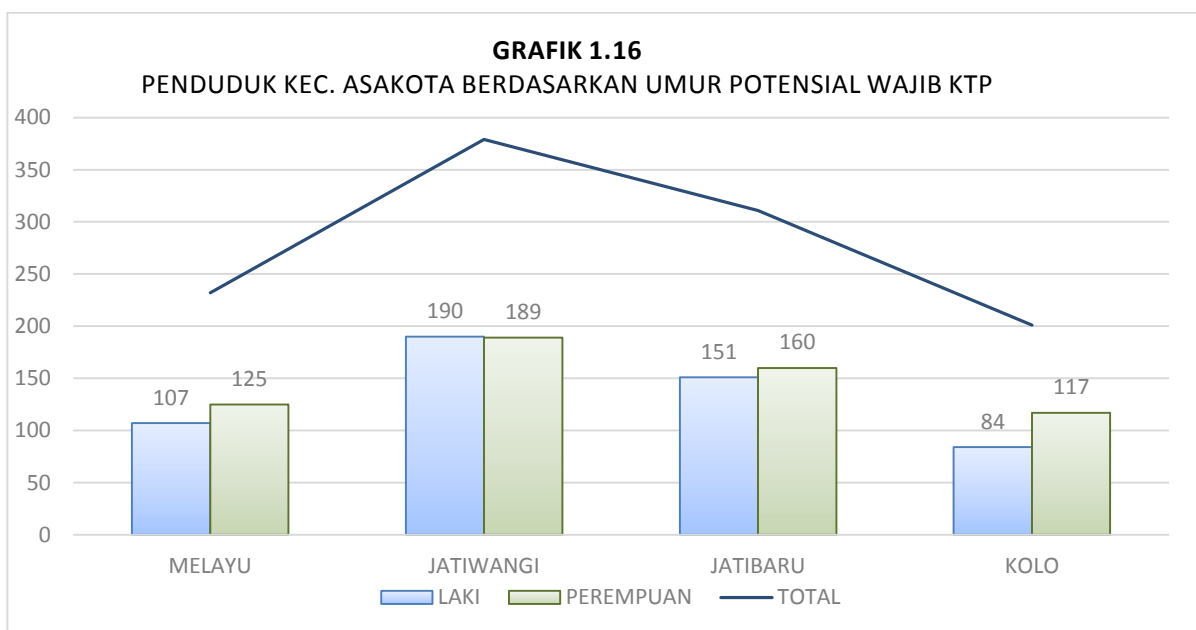
1.5.b. Penduduk Kecamatan Rasanae Timur Berdasarkan Umur Potensial Wajib KTP (16-17 Tahun)

KELURAHAN	UMUR POTENSIAL WAJIB KTP					
	LAKI		PEREMPUAN		TOTAL	
	<i>n</i>	%	<i>n</i>	%	<i>n</i>	%
KUMBE	107	16,98	114	18,10	221	35,08
LAMPE	22	3,49	23	3,65	45	7,14
DODU	58	9,21	51	8,10	109	17,30
NUNGGGA	26	4,13	44	6,98	70	11,11
KODO	31	4,92	24	3,81	55	8,73
OI FOO	36	5,71	28	4,44	64	10,16
LELAMASE	29	4,60	37	5,87	66	10,48
JUMLAH	309	49,05	321	50,95	630	100,00



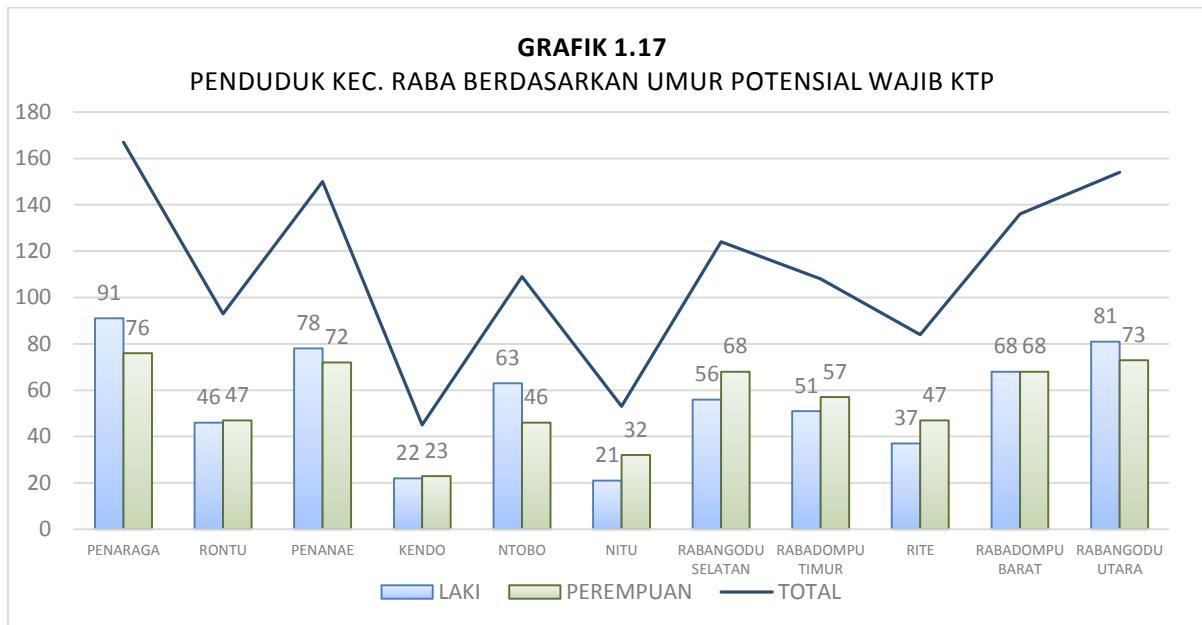
1.5.c. Penduduk Kecamatan Asakota Berdasarkan Umur Potensial Wajib KTP (16-17 Tahun)

KELURAHAN	UMUR POTENSIAL WAJIB KTP					
	LAKI		PEREMPUAN		TOTAL	
	<i>n</i>	%	<i>n</i>	%	<i>n</i>	%
MELAYU	107	9,53	125	11,13	232	20,66
JATIWANGI	190	16,92	189	16,83	379	33,75
JATIBARU	151	13,45	160	14,25	311	27,69
KOLO	84	7,48	117	10,42	201	17,90
JUMLAH	532	47,37	591	52,63	1.123	100,00



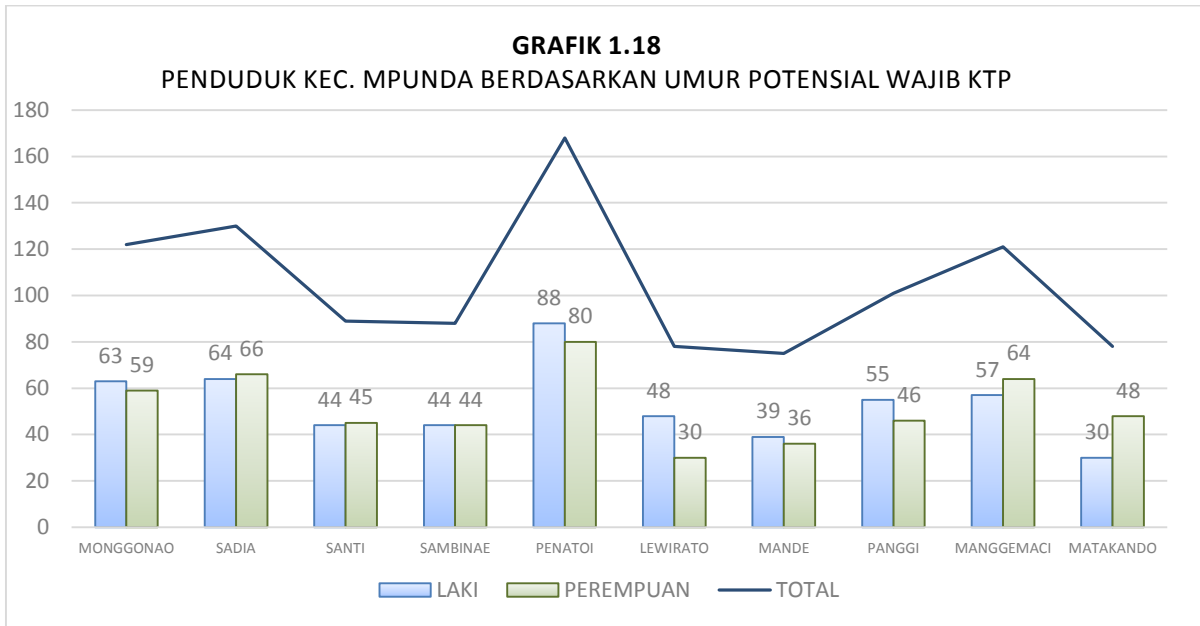
1.5.d. Penduduk Kecamatan Raba Berdasarkan Umur Potensial Wajib KTP (16-17 Tahun)

KELURAHAN	UMUR POTENSIAL WAJIB KTP					
	LAKI		PEREMPUAN		TOTAL	
	<i>n</i>	%	<i>n</i>	%	<i>n</i>	%
PENARAGA	91	7,44	76	6,21	167	13,65
RONTU	46	3,76	47	3,84	93	7,60
PENANAE	78	6,38	72	5,89	150	12,26
KENDO	22	1,80	23	1,88	45	3,68
NTOBO	63	5,15	46	3,76	109	8,91
NITU	21	1,72	32	2,62	53	4,33
RABANGODU SELATAN	56	4,58	68	5,56	124	10,14
RABADOMPU TIMUR	51	4,17	57	4,66	108	8,83
RITE	37	3,03	47	3,84	84	6,87
RABADOMPU BARAT	68	5,56	68	5,56	136	11,12
RABANGODU UTARA	81	6,62	73	5,97	154	12,59
JUMLAH	614	50,20	609	49,80	1.223	100,00



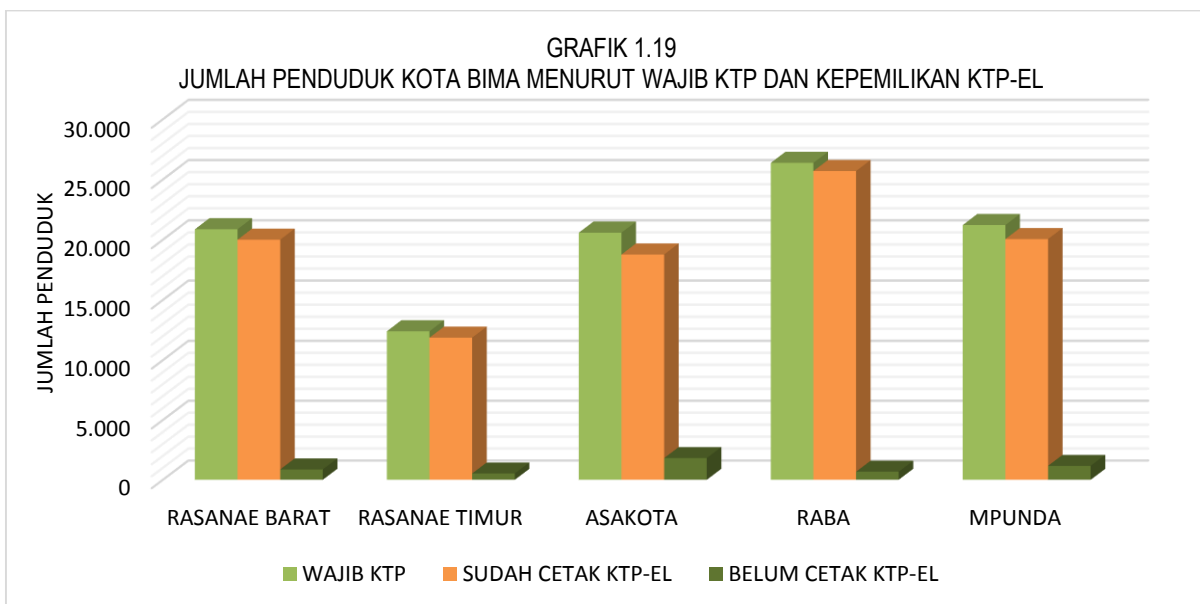
1.5.e. Penduduk Kecamatan Mpunda Berdasarkan Umur Potensial Wajib KTP (16-17 Tahun)

KELURAHAN	UMUR POTENSIAL WAJIB KTP					
	LAKI		PEREMPUAN		TOTAL	
	<i>n</i>	%	<i>n</i>	%	<i>n</i>	%
MONGGONAO	63	6,00	59	5,62	122	11,62
SADIA	64	6,10	66	6,29	130	12,38
SANTI	44	4,19	45	4,29	89	8,48
SAMBINAE	44	4,19	44	4,19	88	8,38
PENATOI	88	8,38	80	7,62	168	16,00
LEWIRATO	48	4,57	30	2,86	78	7,43
MANDE	39	3,71	36	3,43	75	7,14
PANGGI	55	5,24	46	4,38	101	9,62
MANGGEMACI	57	5,43	64	6,10	121	11,52
MATAKANDO	30	2,86	48	4,57	78	7,43
JUMLAH	532	50,67	518	49,33	1.050	100,00



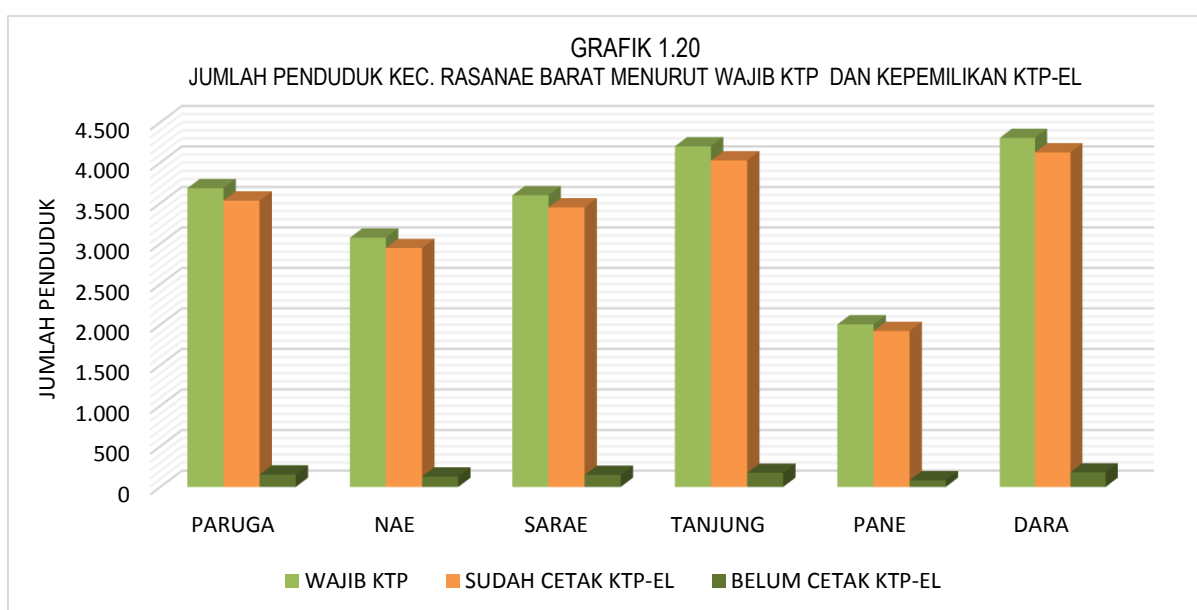
1.6. Penduduk Kota Bima Berdasarkan Wajib KTP dan Kepemilikan KTP Elektronik

KECAMATAN	WAJIB KTP			SUDAH CETAK KTP-EL			BELUM CETAK KTP-EL		
	L	P	L+P	L	P	L+P	L	P	L+P
RASANA E BARAT	10.149	10.719	20.868	9.729	10.275	20.003	420	444	865
RASANA E TIMUR	6.078	6.321	12.399	5.819	6.051	11.870	259	270	529
ASAKOTA	10.259	10.328	20.587	9.355	9.418	18.773	904	910	1.814
RABA	12.665	13.714	26.379	12.340	13.362	25.702	325	352	677
MPUNDA	10.297	10.922	21.219	9.732	10.323	20.055	565	599	1.164
JUMLAH	49.448	52.004	101.452	46.975	49.429	96.404	2.473	2.575	5.048



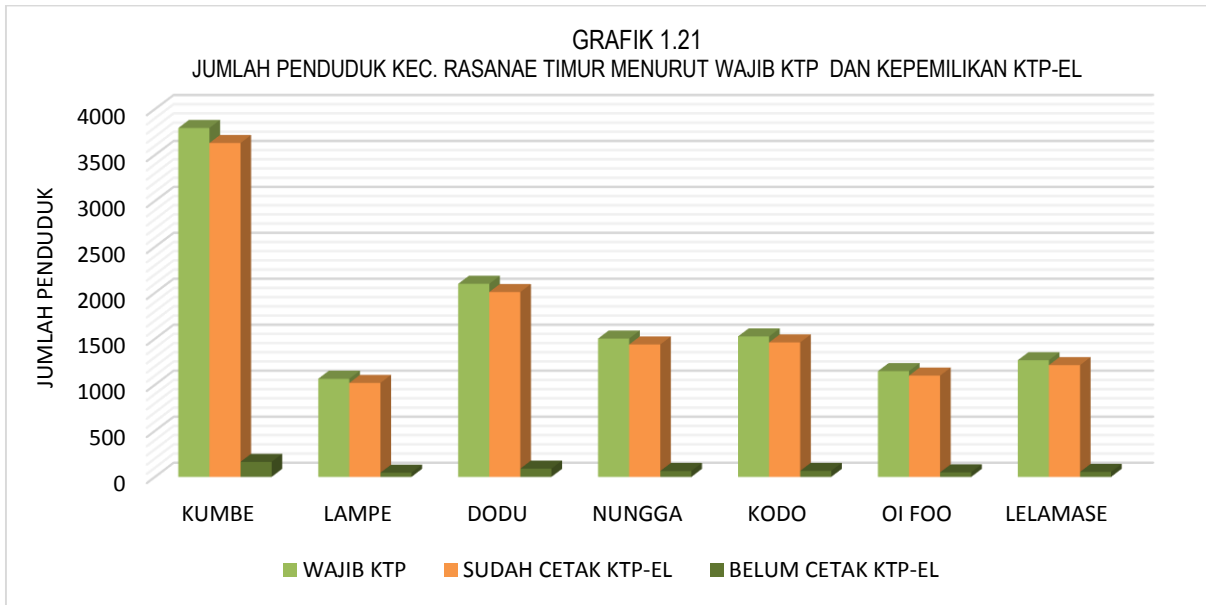
1.6.a. Penduduk Kecamatan Rasanae Barat Berdasarkan Wajib KTP dan Kepemilikan KTP Elektronik

KELURAHAN	WAJIB KTP			SUDAH CETAK KTP-EL			BELUM CETAK KTP-EL		
	L	P	L + P	L	P	L + P	L	P	L + P
<i>PARUGA</i>	1.795	1.890	3.685	1.721	1.812	3.532	74	78	153
<i>NAE</i>	1.486	1.588	3.074	1.424	1.522	2.947	62	66	127
<i>SARAE</i>	1.716	1.881	3.597	1.645	1.803	3.448	71	78	149
<i>TANJUNG</i>	2.088	2.114	4.202	2.001	2.026	4.028	87	88	174
<i>PANE</i>	939	1.065	2.004	900	1.021	1.921	39	44	83
<i>DARA</i>	2.125	2.181	4.306	2.037	2.090	4.127	88	91	179
JUMLAH	10.149	10.719	20.868	9.729	10.275	20.003	420	444	865



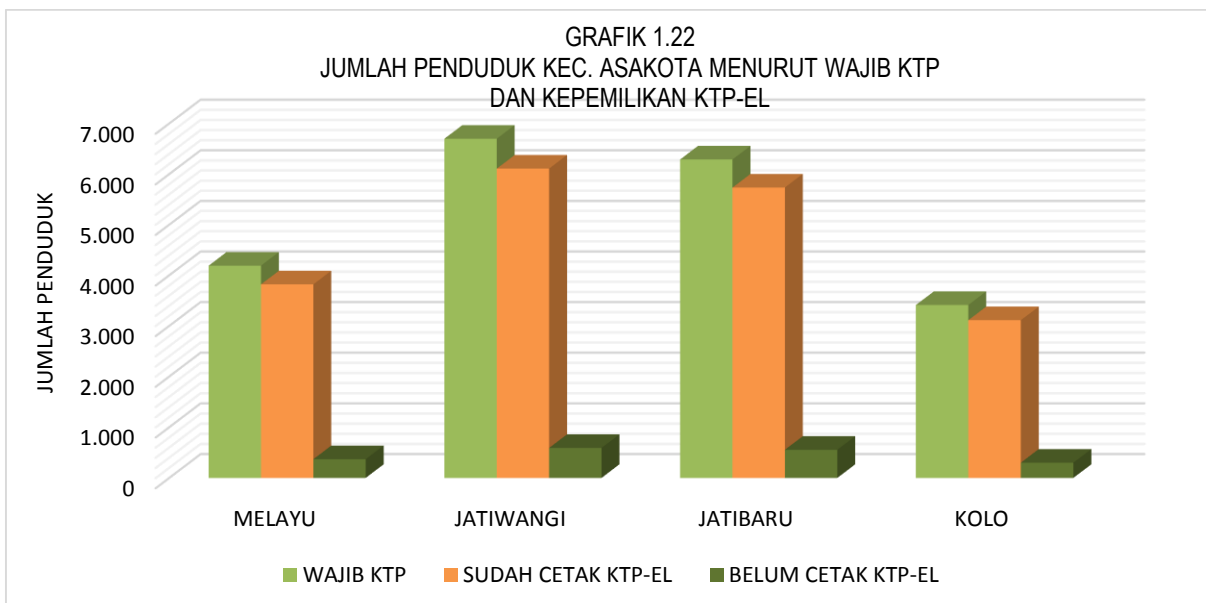
1.6.b. Penduduk Kecamatan Rasanae Timur Berdasarkan Wajib KTP dan Kepemilikan KTP Elektronik

KELURAHAN	WAJIB KTP			SUDAH CETAK KTP-EL			BELUM CETAK KTP-EL		
	L	P	L + P	L	P	L + P	L	P	L + P
<i>KUMBE</i>	1.852	1.942	3794	1.772	1.859	3.631	80	83	163
<i>LAMPE</i>	512	553	1065	490	530	1.020	22	23	45
<i>DODU</i>	1.030	1.068	2098	986	1.022	2.008	44	46	90
<i>NUNGA</i>	766	736	1502	733	705	1.438	33	31	64
<i>KODO</i>	752	773	1525	720	740	1.460	32	33	65
<i>OI FOO</i>	568	580	1148	544	555	1.099	24	25	49
<i>LELAMASE</i>	598	669	1267	573	641	1.213	25	28	54
JUMLAH	6.078	6.321	12.399	5.819	6.051	11.870	259	270	529



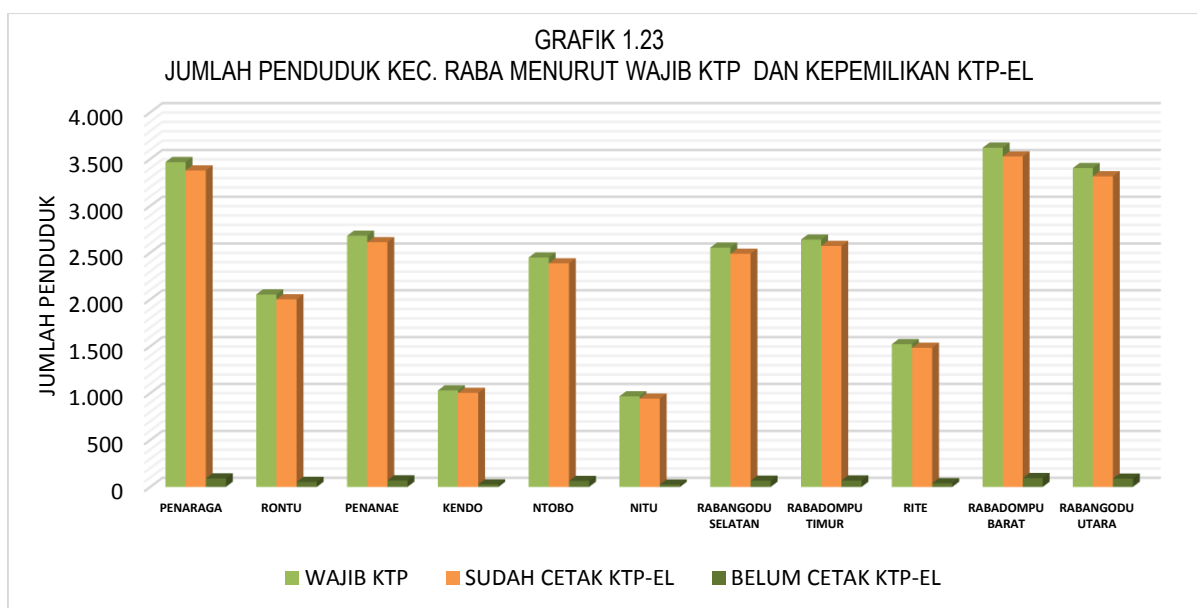
1.6.c. Penduduk Kecamatan Asakota Berdasarkan Wajib KTP dan Kepemilikan KTP Elektronik

KELURAHAN	WAJIB KTP			SUDAH CETAK KTP-EL			BELUM CETAK KTP-EL		
	L	P	L + P	L	P	L + P	L	P	L + P
MELAYU	2.068	2.121	4.189	1.886	1.934	3.820	182	187	369
JATIWANGI	3.337	3.361	6.698	3.043	3.065	6.108	294	296	590
JATIBARU	3.157	3.131	6.288	2.879	2.855	5.734	278	276	554
KOLO	1.697	1.715	3.412	1.548	1.564	3.112	149	151	300
JUMLAH	10.259	10.328	20.587	9.355	9.418	18.773	904	910	1.814



1.6.d. Penduduk Kecamatan Raba Berdasarkan Wajib KTP dan Kepemilikan KTP Elektronik

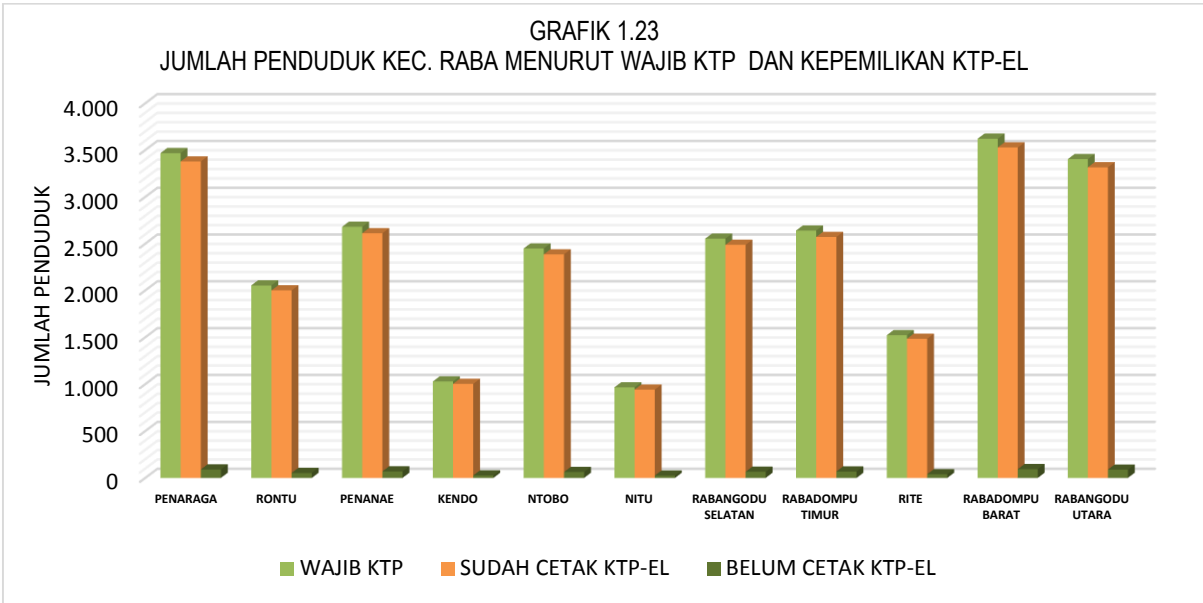
KELURAHAN	WAJIB KTP			SUDAH CETAK KTP-EL			BELUM CETAK KTP-EL		
	L	P	L + P	L	P	L + P	L	P	L + P
<i>PENARAGA</i>	1.646	1.821	3.467	1.604	1.774	3.378	42	47	89
<i>RONTU</i>	985	1.068	2.053	960	1.041	2.000	25	27	53
<i>PENANAE</i>	1.314	1.366	2.680	1.280	1.331	2.611	34	35	69
<i>KENDO</i>	514	514	1.028	501	501	1.002	13	13	26
<i>NTOBO</i>	1.206	1.242	2.448	1.175	1.210	2.385	31	32	63
<i>NITU</i>	486	479	965	474	467	941	12	12	24
<i>RABANGODU SELATAN</i>	1.206	1.347	2.553	1.175	1.312	2.487	31	35	66
<i>RABADOMPU TIMUR</i>	1.250	1.389	2.639	1.218	1.353	2.571	32	36	68
<i>RITE</i>	746	776	1.522	727	756	1.483	19	20	39
<i>RABADOMPU BARAT</i>	1.706	1.915	3.621	1.662	1.866	3.528	44	49	93
<i>RABANGODU UTARA</i>	1.606	1.797	3.403	1.565	1.751	3.315	41	46	88
JUMLAH	12.665	13.714	26.379	12.340	13.362	25.702	325	352	677



1.6.e. Penduduk Kecamatan Mpunda Berdasarkan Wajib KTP dan Kepemilikan KTP Elektronik

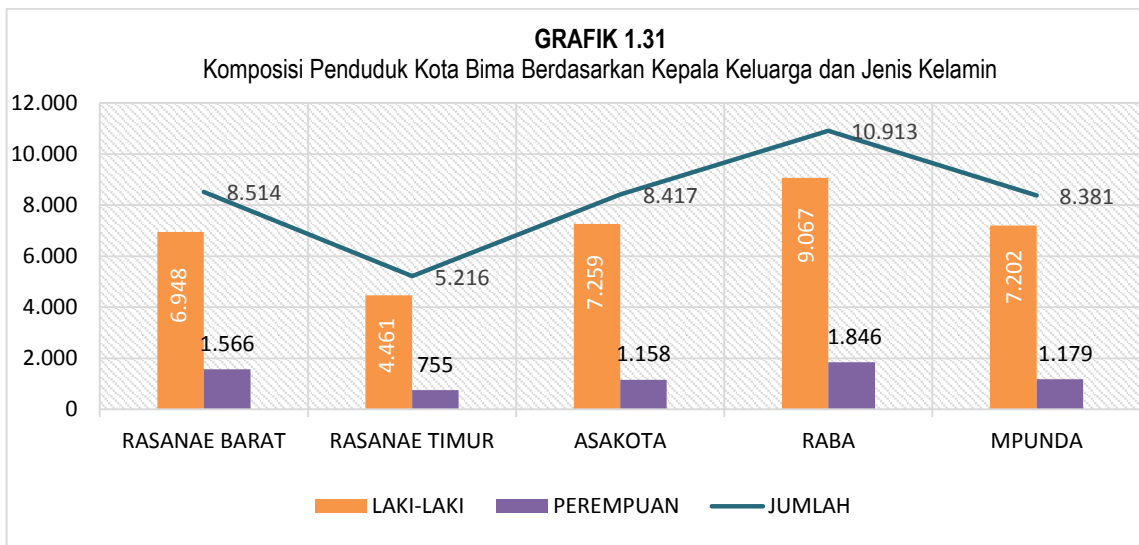
KELURAHAN	WAJIB KTP			SUDAH CETAK KTP-EL			BELUM CETAK KTP-EL		
	L	P	L + P	L	P	L + P	L	P	L + P
<i>MONGGONAO</i>	1.438	1.513	2.951	1.359	1.430	2.789	79	83	162
<i>SADIA</i>	1.156	1.224	2.380	1.093	1.157	2.249	63	67	131
<i>SANTI</i>	806	869	1.675	762	821	1.583	44	48	92
<i>SAMBINAE</i>	961	1.010	1.971	908	955	1.863	53	55	108
<i>PENATOI</i>	1.438	1.570	3.008	1.359	1.484	2.843	79	86	165
<i>LEWIRATO</i>	663	695	1.358	627	657	1.284	36	38	74
<i>MANDE</i>	849	899	1.748	803	850	1.652	46	49	96
<i>PANGGI</i>	912	942	1.854	862	890	1.752	50	52	102

MANGGEMACI	1.252	1.324	2.576	1.183	1.251	2.435	69	73	141
MATAKANDO	822	876	1.698	777	828	1.605	45	48	93
JUMLAH	10.297	10.922	21.219	9.732	10.323	20.055	565	599	1.164



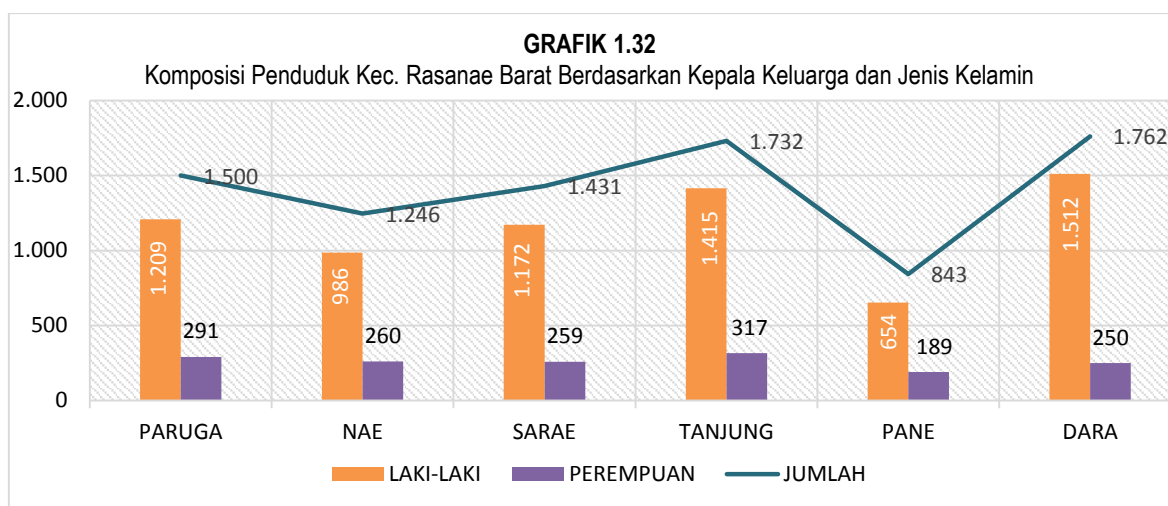
1.7. Jumlah Kepala Keluarga berdasarkan Jenis Kelamin dan Kecamatan

KECAMATAN	JUMLAH KEPALA KELUARGA					
	LAKI-LAKI		PEREMPUAN		TOTAL	
	n	%	n	%	n	%
RASANAЕ BARAT	6.948	16,77	1.566	3,78	8.514	20,54
RASANAЕ TIMUR	4.461	10,76	755	1,82	5.216	12,59
ASAKOTA	7.259	17,52	1.158	2,79	8.417	20,31
RABA	9.067	21,88	1.846	4,45	10.913	26,33
MPUNDA	7.202	17,38	1.179	2,85	8.381	20,22
JUMLAH	34.937	84,31	6.504	15,69	41.441	100,00



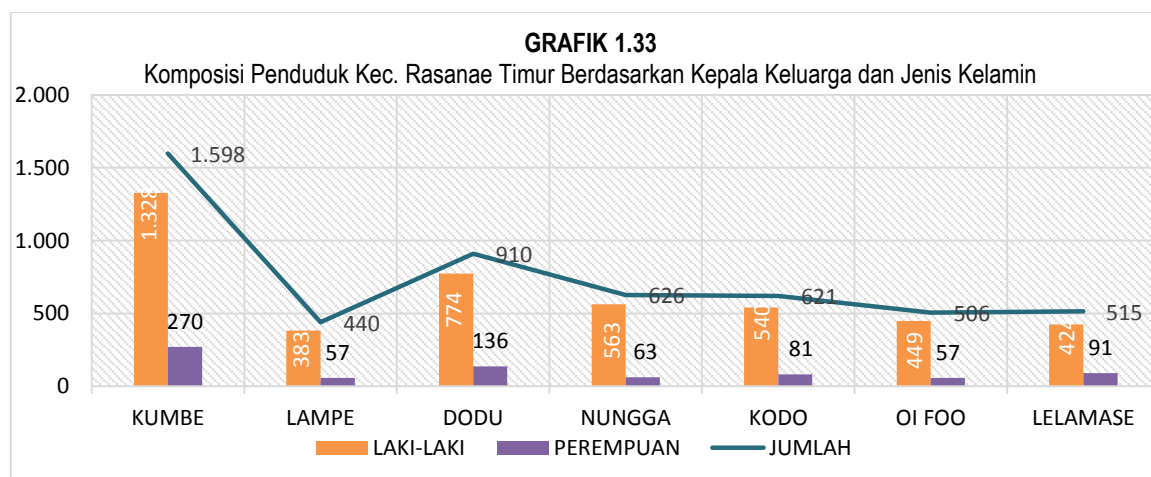
1.7.a. Jumlah Kepala Keluarga Kec. Rasanae Barat berdasarkan Jenis Kelamin dan Kelurahan

KELURAHAN	JUMLAH KEPALA KELUARGA					
	LAKI-LAKI		PEREMPUAN		TOTAL	
	n	%	n	%	n	%
PARUGA	1.209	14,20	291	3,42	1.500	17,62
NAE	986	11,58	260	3,05	1.246	14,63
SARAE	1.172	13,77	259	3,04	1.431	16,81
TANJUNG	1.415	16,62	317	3,72	1.732	20,34
PANE	654	7,68	189	2,22	843	9,90
DARA	1.512	17,76	250	2,94	1.762	20,70
JUMLAH	6.948	81,61	1.566	18,39	8.514	100,00



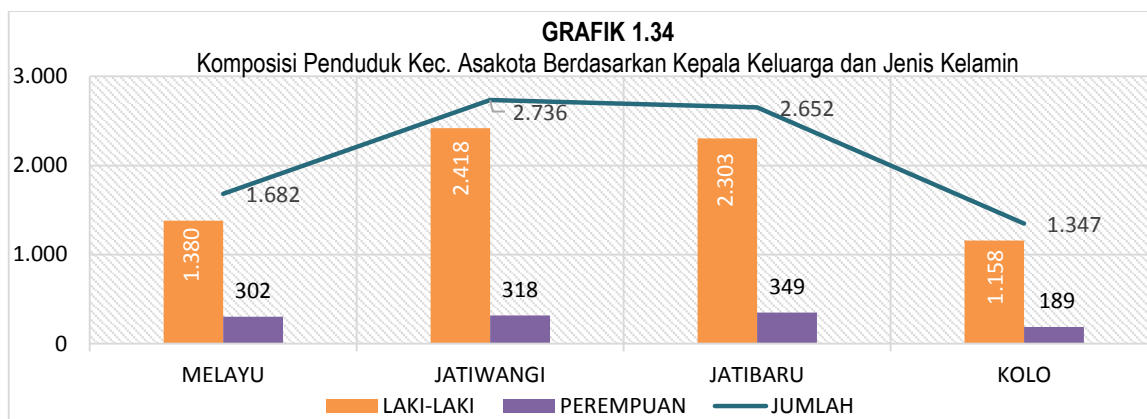
1.7.b. Jumlah Kepala Keluarga Kec. Rasanae Timur berdasarkan Jenis Kelamin dan Kelurahan

KELURAHAN	JUMLAH KEPALA KELUARGA					
	LAKI-LAKI		PEREMPUAN		TOTAL	
	n	%	n	%	n	%
KUMBE	1.328	25,46	270	5,18	1.598	30,64
LAMPE	383	7,34	57	1,09	440	8,44
DODU	774	14,84	136	2,61	910	17,45
NUNGGGA	563	10,79	63	1,21	626	12,00
KODO	540	10,35	81	1,55	621	11,91
OI FOO	449	8,61	57	1,09	506	9,70
LELAMASE	424	8,13	91	1,74	515	9,87
JUMLAH	4.461	85,53	755	14,47	5.216	100,00



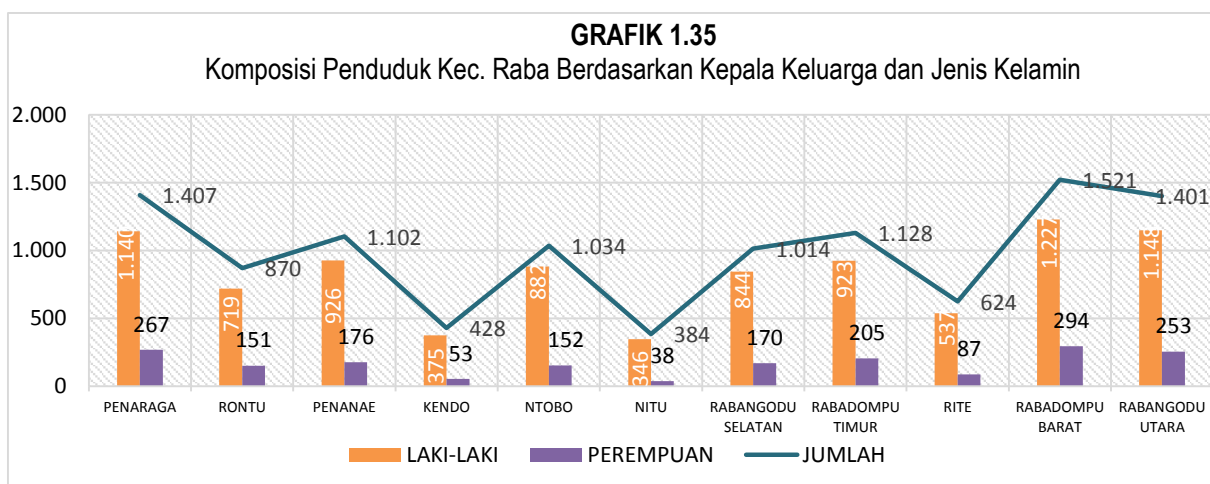
1.7.c. Jumlah Kepala Keluarga Kec. Asakota berdasarkan Jenis Kelamin dan Kelurahan

KELURAHAN	JUMLAH KEPALA KELUARGA					
	LAKI-LAKI		PEREMPUAN		TOTAL	
	n	%	n	%	n	%
MELAYU	1.380	16,40	302	3,59	1.682	19,98
JATIWANGI	2.418	28,73	318	3,78	2.736	32,51
JATIBARU	2.303	27,36	349	4,15	2.652	31,51
KOLO	1.158	13,76	189	2,25	1.347	16,00
JUMLAH	7.259	86,24	1.158	13,76	8.417	100,00



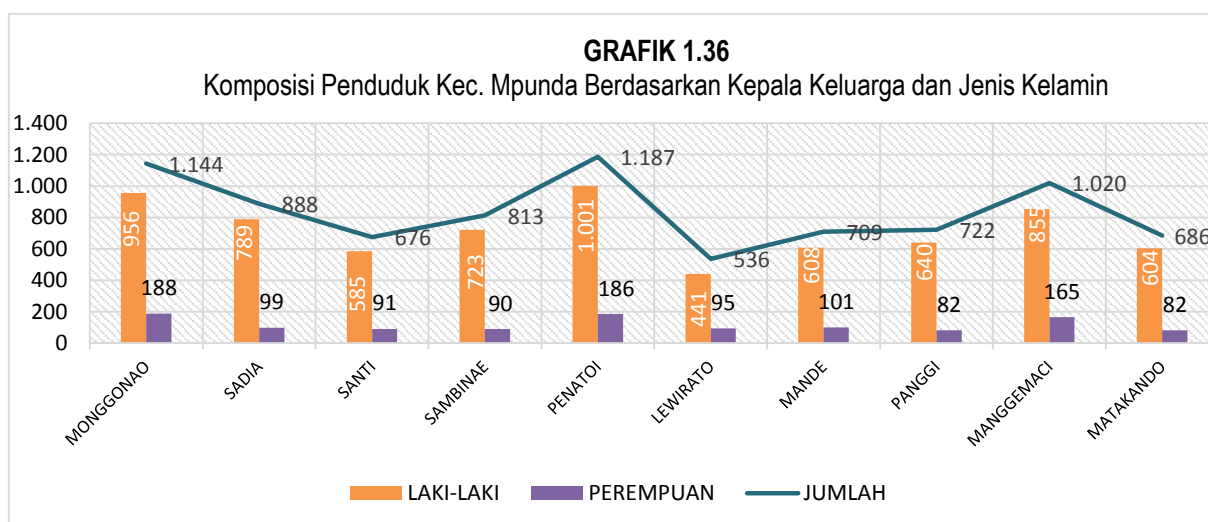
1.7.d. Jumlah Kepala Keluarga Kecamatan Raba berdasarkan Jenis Kelamin dan Kelurahan

KELURAHAN	JUMLAH KEPALA KELUARGA					
	LAKI-LAKI		PEREMPUAN		TOTAL	
	n	%	n	%	n	%
PENARAGA	1.140	10,45	267	2,45	1.407	12,89
RONTU	719	6,59	151	1,38	870	7,97
PENANAE	926	8,49	176	1,61	1.102	10,10
KENDO	375	3,44	53	0,49	428	3,92
NTOBO	882	8,08	152	1,39	1.034	9,47
NITU	346	3,17	38	0,35	384	3,52
RABANGODU SELATAN	844	7,73	170	1,56	1.014	9,29
RABADOMPU TIMUR	923	8,46	205	1,88	1.128	10,34
RITE	537	4,92	87	0,80	624	5,72
RABADOMPU BARAT	1.227	11,24	294	2,69	1.521	13,94
RABANGODU UTARA	1.148	10,52	253	2,32	1.401	12,84
JUMLAH	9.067	83,08	1.846	16,92	10.913	100,00



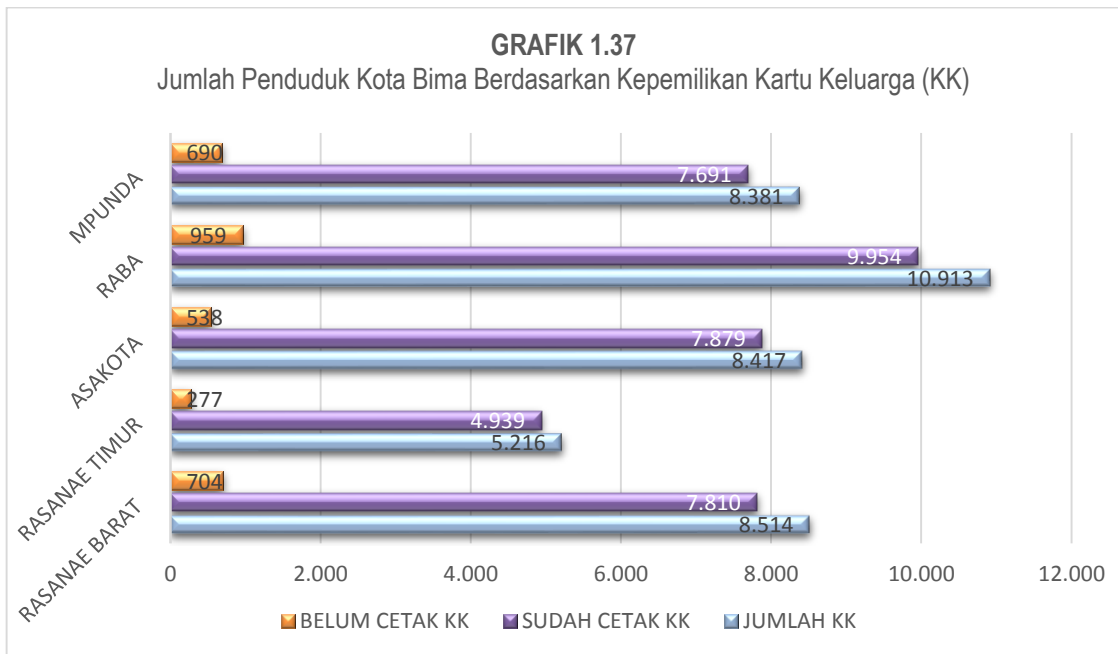
1.7.e. Jumlah Kepala Keluarga Kecamatan Mpunda berdasarkan Jenis Kelamin dan Kelurahan

KELURAHAN	JUMLAH KEPALA KELUARGA					
	LAKI-LAKI		PEREMPUAN		TOTAL	
	n	%	n	%	n	%
MONGGONAO	956	11,41	188	2,24	1.144	13,65
SADIA	789	9,41	99	1,18	888	10,60
SANTI	585	6,98	91	1,09	676	8,07
SAMBINAE	723	8,63	90	1,07	813	9,70
PENATOI	1.001	11,94	186	2,22	1.187	14,16
LEWIRATO	441	5,26	95	1,13	536	6,40
MANDE	608	7,25	101	1,21	709	8,46
PANGGI	640	7,64	82	0,98	722	8,61
MANGGEMACI	855	10,20	165	1,97	1.020	12,17
MATAKANDO	604	7,21	82	0,98	686	8,19
JUMLAH	7.202	85,93	1.179	14,07	8.381	100,00



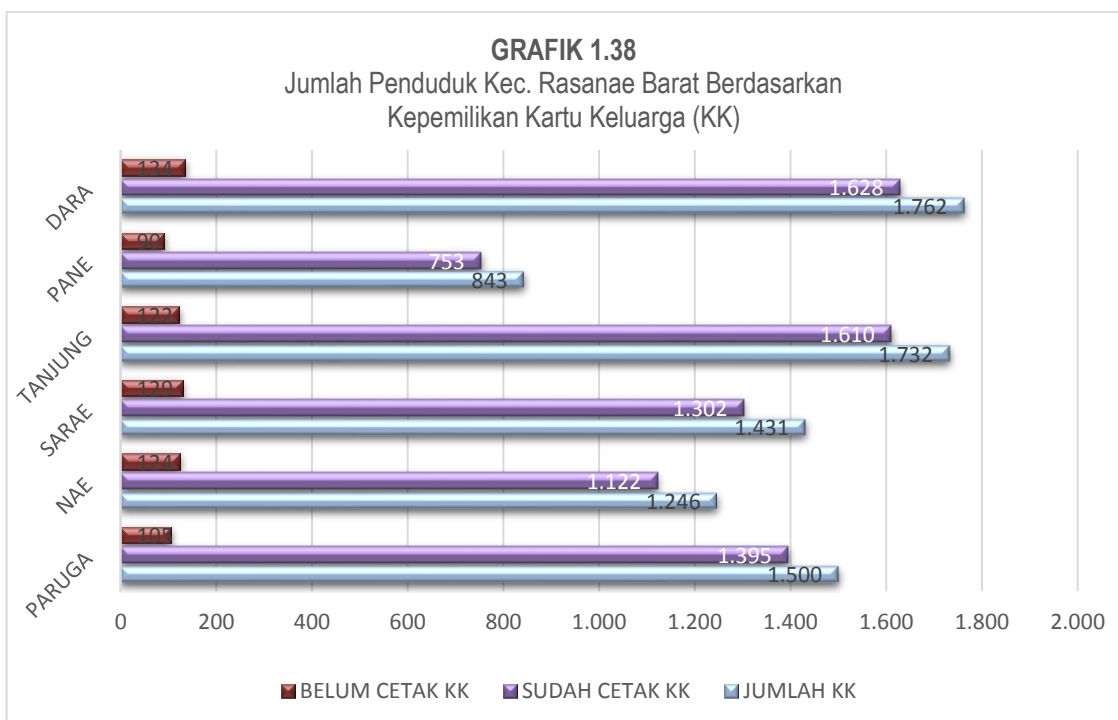
1.8. Penduduk Kota Bima Berdasarkan Kepemilikan Kartu Keluarga (Kartu KK)

KECAMATAN	JUMLAH KK	SUDAH CETAK KK		BELUM CETAK KK	
		n (jiwa)	%	n (jiwa)	%
RASANA E BARAT	8.514	7.810	18,85	704	1,70
RASANA E TIMUR	5.216	4.939	11,92	277	0,67
ASAKOTA	8.417	7.879	19,01	538	1,30
RABA	10.913	9.954	24,02	959	2,31
MPUNDA	8.381	7.691	18,56	690	1,67
JUMLAH	41.441	38.273	92,36	3.168	7,64



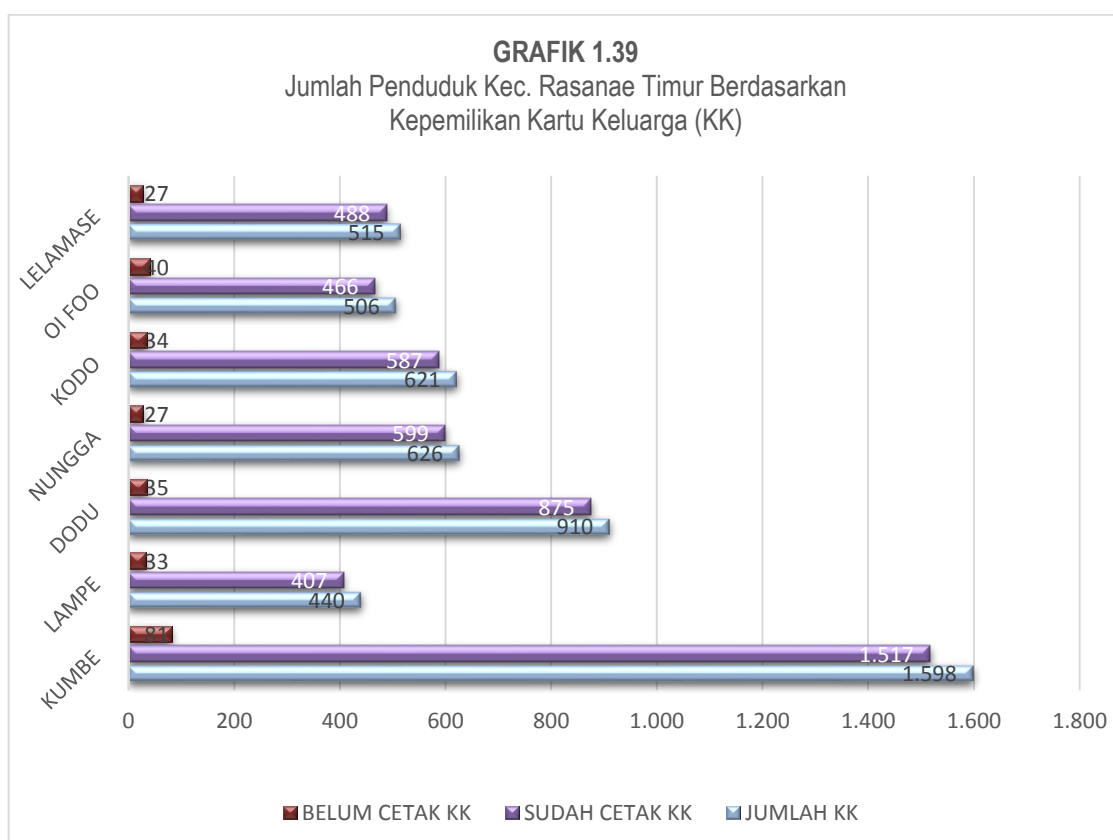
1.8.a. Jumlah Kepemilikan Kartu Keluarga Kecamatan Rasanae Barat Berdasarkan Kelurahan.

KELURAHAN	JUMLAH KK	SUDAH CETAK KK		BELUM CETAK KK	
		n (jiwa)	%	n (jiwa)	%
PARUGA	1.500	1.395	16,38	105	1,23
NAE	1.246	1.122	13,18	124	1,46
SARAE	1.431	1.302	15,29	129	1,52
TANJUNG	1.732	1.610	18,91	122	1,43
PANE	843	753	8,84	90	1,06
DARA	1.762	1.628	19,12	134	1,57
JUMLAH	8.514	7.810	91,73	704	8,27



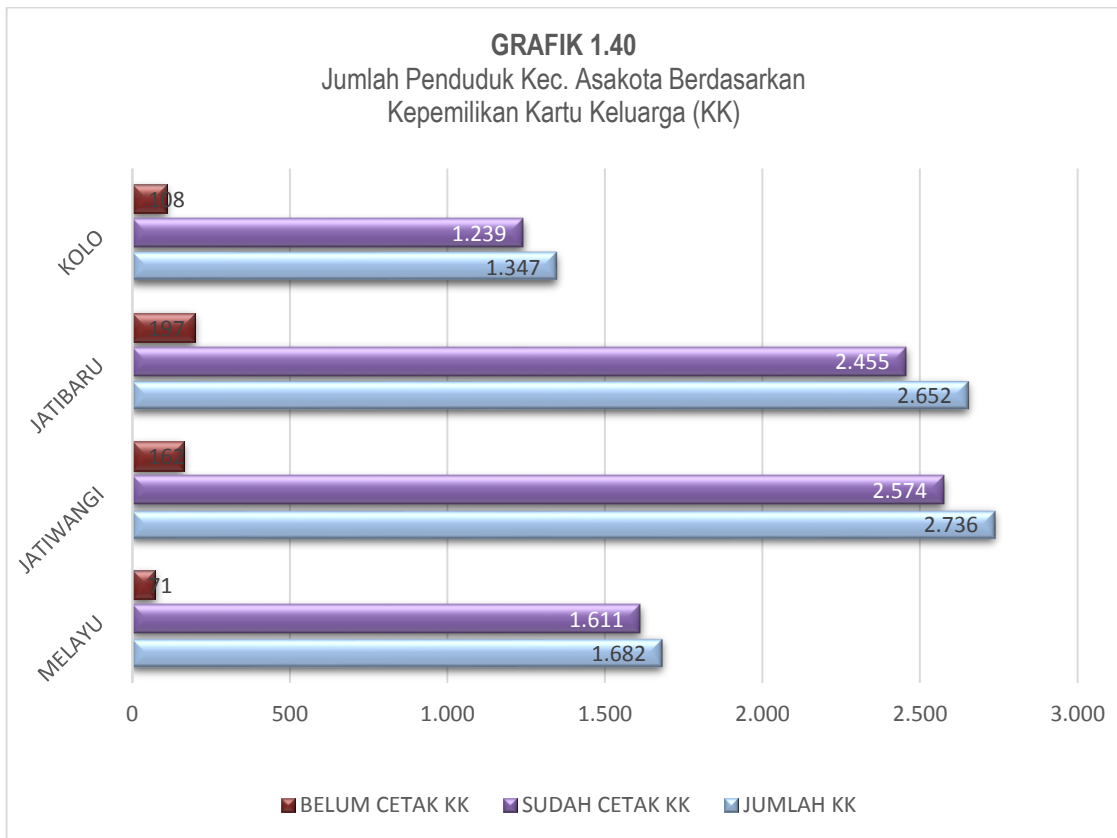
1.8.b. Jumlah Kepemilikan Kartu Keluarga Kecamatan Rasanæ Timur Berdasarkan Kelurahan.

KELURAHAN	JUMLAH KK	SUDAH CETAK KK		BELUM CETAK KK	
		n (jiwa)	%	n (jiwa)	%
KUMBE	1.598	1.517	29,08	81	1,55
LAMPE	440	407	7,80	33	0,63
DODU	910	875	16,78	35	0,67
NUNGA	626	599	11,48	27	0,52
KODO	621	587	11,25	34	0,65
OI FOO	506	466	8,93	40	0,77
LELAMASE	515	488	9,36	27	0,52
JUMLAH	5.216	4.939	94,69	277	5,31



1.8.c. Jumlah Kepemilikan Kartu Keluarga Kecamatan Asakota Berdasarkan Kelurahan.

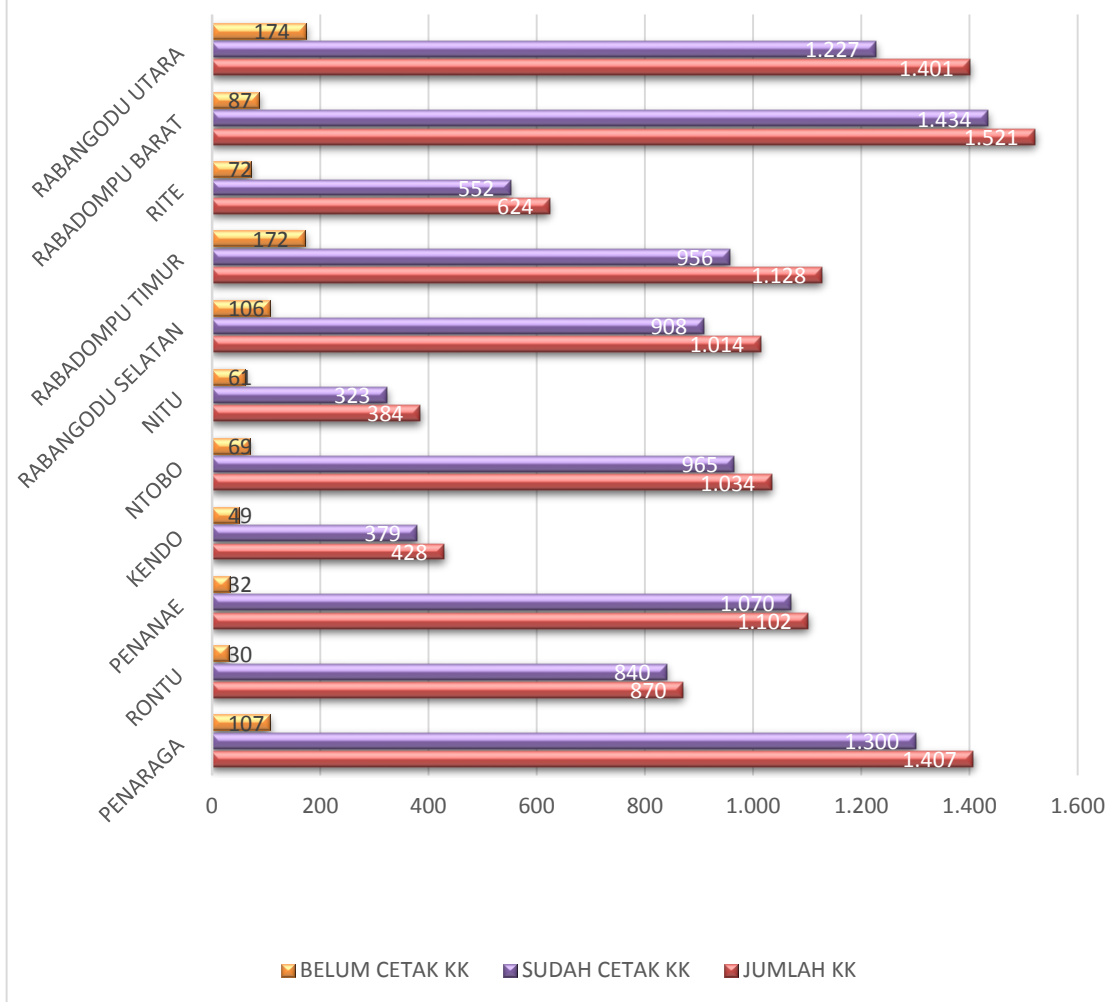
KELURAHAN	JUMLAH KK	SUDAH CETAK KK		BELUM CETAK KK	
		n (jiwa)	%	n (jiwa)	%
MELAYU	1.682	1.611	19,14	71	0,84
JATIWANGI	2.736	2.574	30,58	162	1,92
JATIBARU	2.652	2.455	29,17	197	2,34
KOLO	1.347	1.239	14,72	108	1,28
JUMLAH	8.417	7.879	93,61	538	6,39



1.8.d. Jumlah Kepemilikan Kartu Keluarga Kecamatan Raba Berdasarkan Kelurahan.

KELURAHAN	JUMLAH KK	SUDAH CETAK KK		BELUM CETAK KK	
		n (jiwa)	%	n (jiwa)	%
PENARAGA	1.407	1.300	11,91	107	0,98
RONTU	870	840	7,70	30	0,27
PENANAE	1.102	1.070	9,80	32	0,29
KENDO	428	379	3,47	49	0,45
NTOBO	1.034	965	8,84	69	0,63
NITU	384	323	2,96	61	0,56
RABANGODU SELATAN	1.014	908	8,32	106	0,97
RABADOMPU TIMUR	1.128	956	8,76	172	1,58
RITE	624	552	5,06	72	0,66
RABADOMPU BARAT	1.521	1.434	13,14	87	0,80
RABANGODU UTARA	1.401	1.227	11,24	174	1,59
JUMLAH	10.913	9.954	91,21	959	8,79

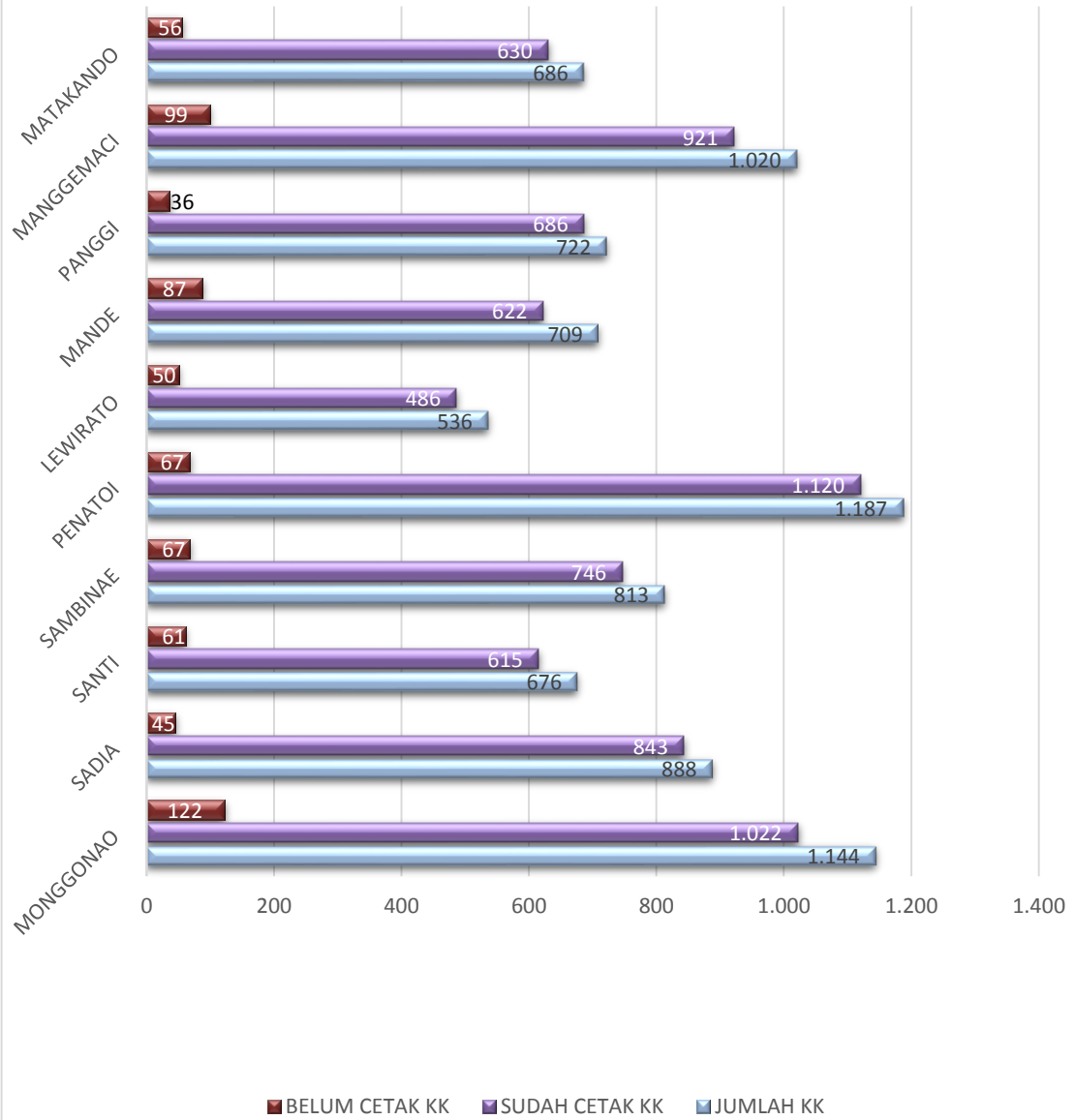
GRAFIK 1.37
Jumlah Penduduk Kec. Raba Berdasarkan Kepemilikan Kartu Keluarga (KK)



1.8.e. Jumlah Kepemilikan Kartu Keluarga Kecamatan Mpunda Berdasarkan Kelurahan.

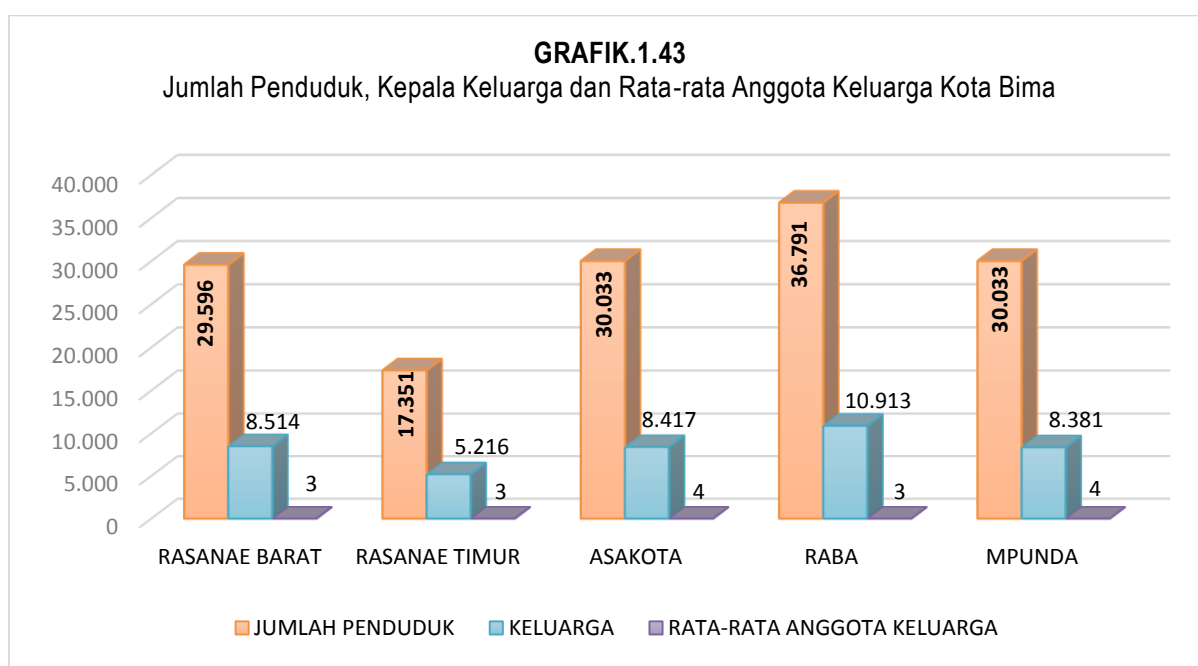
KELURAHAN	JUMLAH KK	SUDAH CETAK KK		BELUM CETAK KK	
		n (jiwa)	%	n (jiwa)	%
MONGGONAO	1.144	1.022	12,19	122	1,46
SADIA	888	843	10,06	45	0,54
SANTI	676	615	7,34	61	0,73
SAMBINAE	813	746	8,90	67	0,80
PENATOI	1.187	1.120	13,36	67	0,80
LEWIRATO	536	486	5,80	50	0,60
MANDE	709	622	7,42	87	1,04
PANGGI	722	686	8,19	36	0,43
MANGGEMACI	1.020	921	10,99	99	1,18
MATAKANDO	686	630	7,52	56	0,67
JUMLAH	8.381	7.691	91,77	690	8,23

GRAFIK 1.42
 Jumlah Penduduk Kec. Mpunda Berdasarkan
 Kepemilikan Kartu Keluarga (KK)



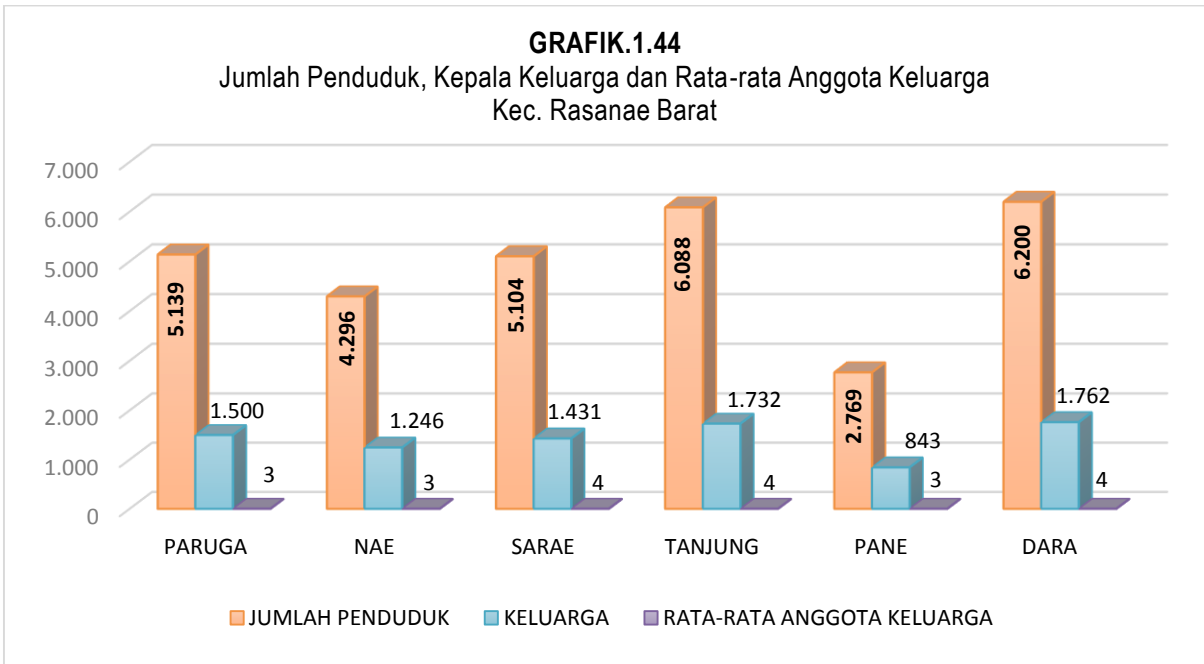
1.9. Jumlah Keluarga dan Rata-Rata Jumlah Anggota Keluarga Kota Bima

<i>KECAMATAN</i>	<i>JUMLAH PENDUDUK</i>	<i>KELUARGA</i>	<i>RATA-RATA ANGGOTA KELUARGA</i>
<i>RASANAЕ BARAT</i>	29.596	8.514	3
<i>RASANAЕ TIMUR</i>	17.351	5.216	3
<i>ASAKOTA</i>	30.033	8.417	4
<i>RABA</i>	36.791	10.913	3
<i>MPUNDA</i>	30.033	8.381	4
<i>JUMLAH</i>	143.804	41.441	3



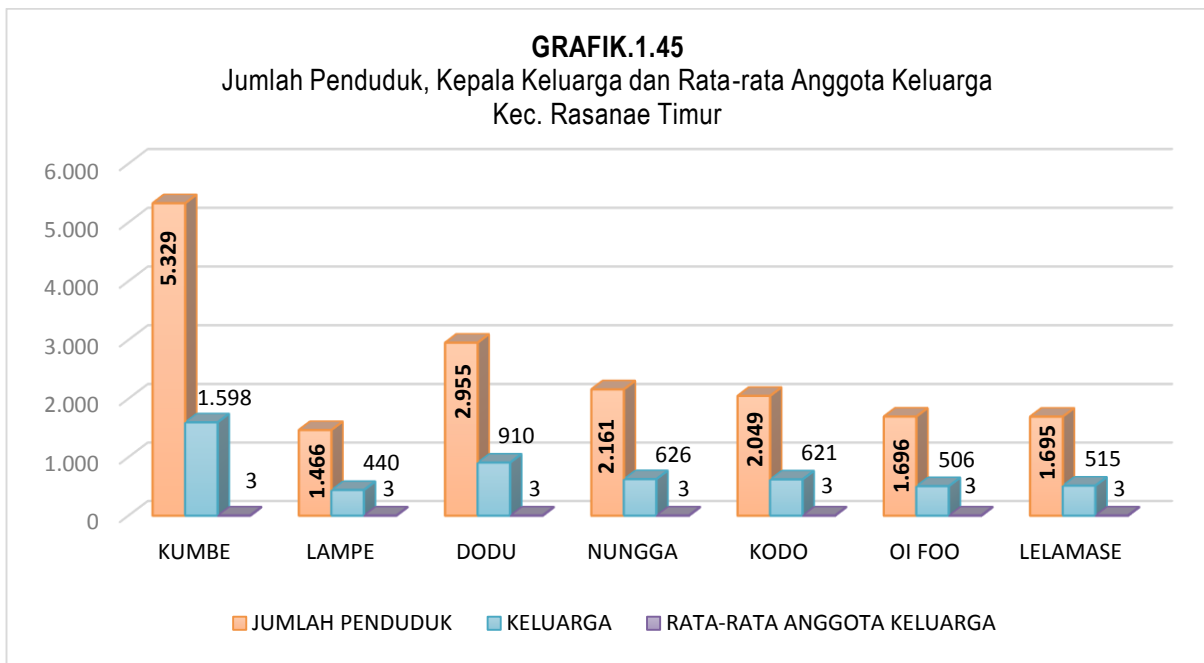
1.9.a. Jumlah Keluarga dan Rata-rata Jumlah Anggota Keluarga Kec. Rasanae Barat

<i>KELURAHAN</i>	<i>JUMLAH PENDUDUK</i>	<i>KELUARGA</i>	<i>RATA-RATA ANGGOTA KELUARGA</i>
<i>PARUGA</i>	5.139	1.500	3
<i>NAE</i>	4.296	1.246	3
<i>SARAE</i>	5.104	1.431	4
<i>TANJUNG</i>	6.088	1.732	4
<i>PANE</i>	2.769	843	3
<i>DARA</i>	6.200	1.762	4
<i>JUMLAH</i>	29.596	8.514	3



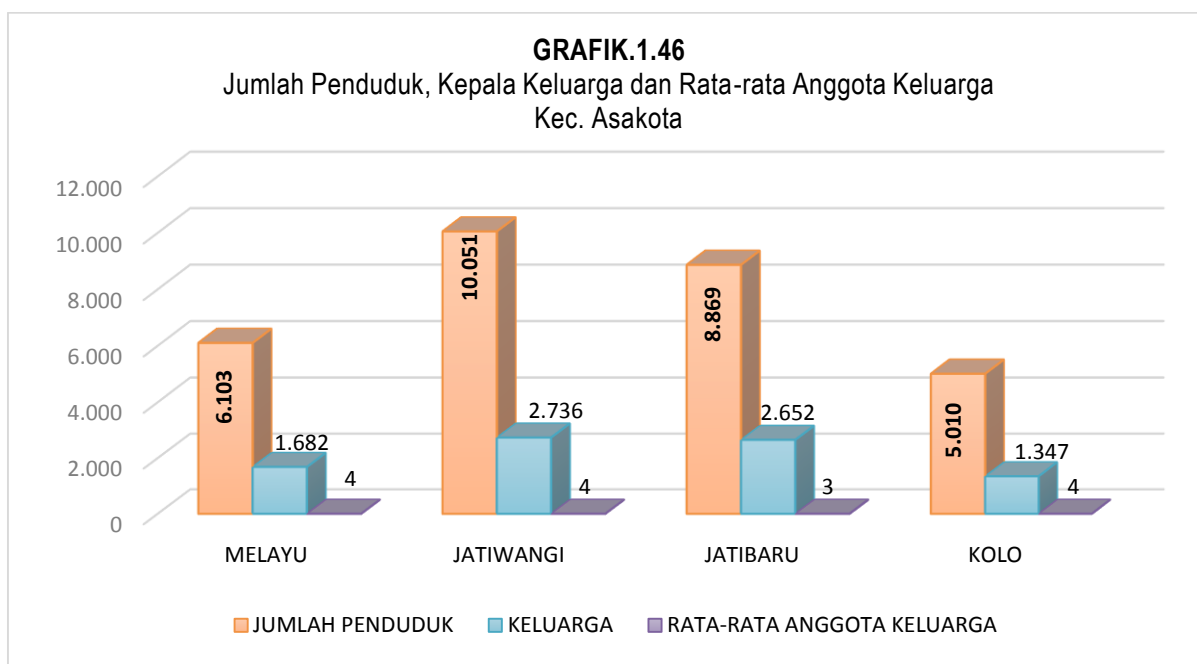
1.9.b. Jumlah Keluarga dan Rata-Rata Jumlah Anggota Keluarga Kec. Rasanae Timur

KELURAHAN	JUMLAH PENDUDUK	KELUARGA	RATA-RATA ANGGOTA KELUARGA
KUMBE	5.329	1.598	3
LAMPE	1.466	440	3
DODU	2.955	910	3
NUNGGGA	2.161	626	3
KODO	2.049	621	3
OI FOO	1.696	506	3
LELAMASE	1.695	515	3
JUMLAH	17.351	5.216	3



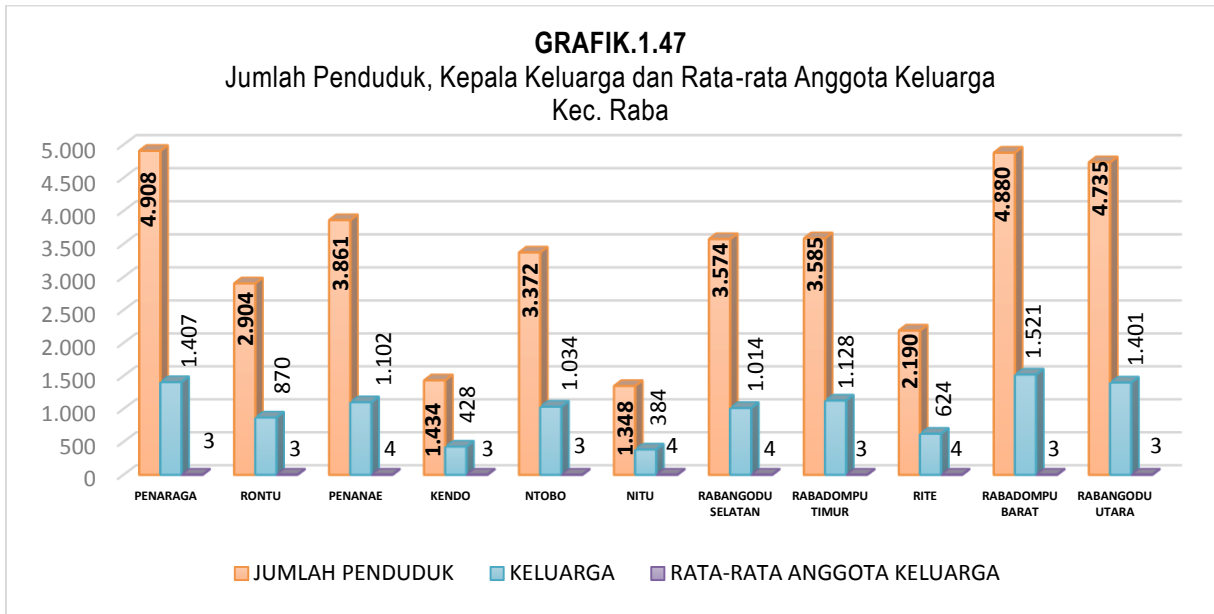
1.9.c. Jumlah Keluarga dan Rata-Rata Jumlah Anggota Keluarga Kec. Asakota

KELURAHAN	JUMLAH PENDUDUK	KELUARGA	RATA-RATA ANGGOTA KELUARGA
MELAYU	6.103	1.682	4
JATIWANGI	10.051	2.736	4
JATI BARU	8.869	2.652	3
KOLO	5.010	1.347	4
JUMLAH	30.033	8.417	4



1.9.d. Jumlah Keluarga dan Rata-Rata Jumlah Anggota Keluarga Kec. Raba

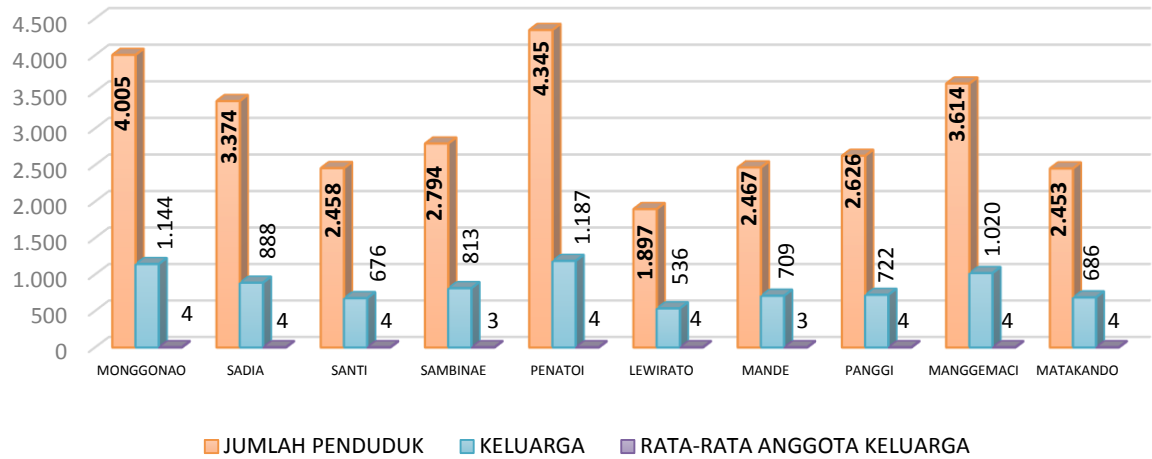
KELURAHAN	JUMLAH PENDUDUK	KELUARGA	RATA-RATA ANGGOTA KELUARGA
PENARAGA	4.908	1.407	3
RONTU	2.904	870	3
PENANAE	3.861	1.102	4
KENDO	1.434	428	3
NTOBO	3.372	1.034	3
NITU	1.348	384	4
RABANGODU SELATAN	3.574	1.014	4
RABADOMPU TIMUR	3.585	1.128	3
RITE	2.190	624	4
RABADOMPU BARAT	4.880	1.521	3
RABANGODU UTARA	4.735	1.401	3
JUMLAH	36.791	10.913	3



1.9.e. Jumlah Keluarga dan Rata – rata Jumlah Anggota Keluarga Kec. Mpunda

KELURAHAN	JUMLAH PENDUDUK	KELUARGA	RATA-RATA ANGGOTA KELUARGA
MONGGONAO	4.005	1.144	4
SADIA	3.374	888	4
SANTI	2.458	676	4
SAMBINAE	2.794	813	3
PENATOI	4.345	1.187	4
LEWIRATO	1.897	536	4
MANDE	2.467	709	3
PANGGI	2.626	722	4
MANGGEMACI	3.614	1.020	4
MATAKANDO	2.453	686	4
JUMLAH	30.033	8.381	4

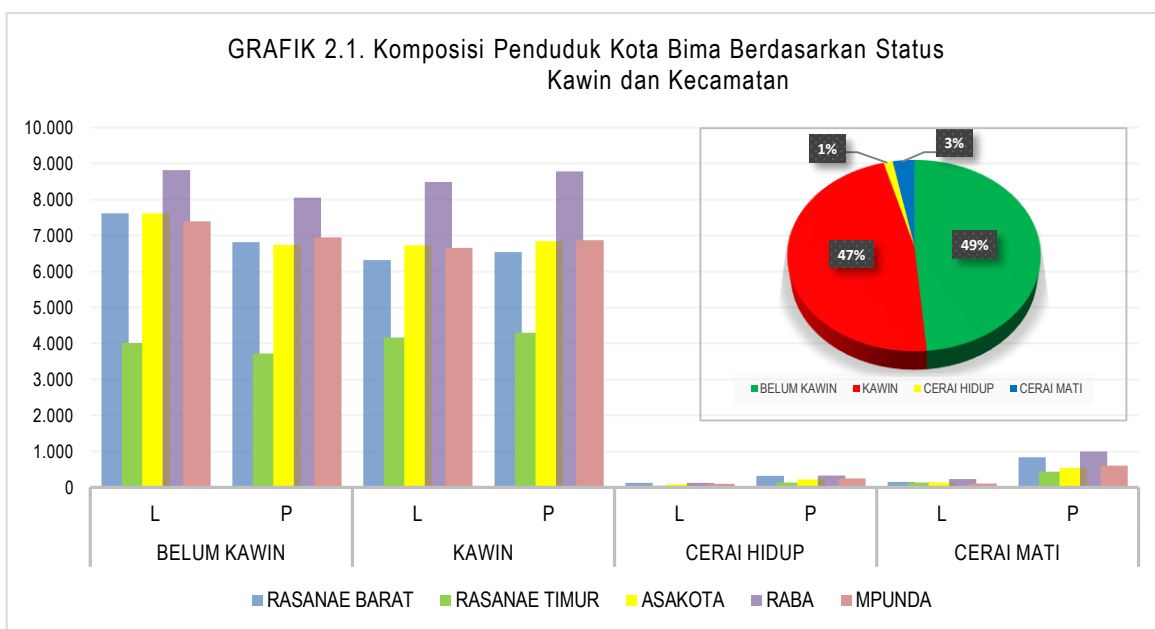
GRAFIK.1.48
 Jumlah Penduduk, Kepala Keluarga dan Rata-rata Anggota Keluarga
 Kec. Mpunda



2. BIDANG PENCATATAN SIPIL

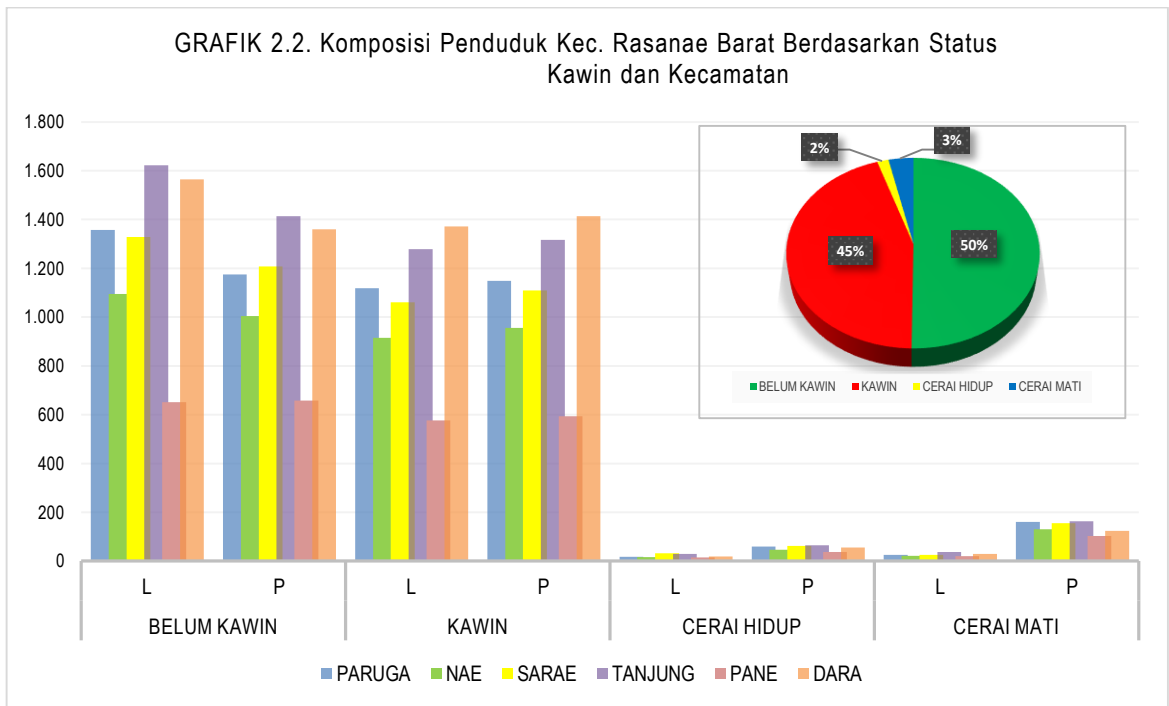
2.1. Penduduk Kota Bima Berdasarkan Status Kawin

KECAMATAN	STATUS KAWIN								JML
	BELUM KAWIN		KAWIN		CERAI HIDUP		CERAI MATI		
	L	P	L	P	L	P	L	P	
RASANAЕ BARAT	7.788	6.976	6.511	6.705	172	362	175	907	29.596
RASANAЕ TIMUR	4.098	3.757	4.294	4.394	66	147	140	455	17.351
ASAKOTA	7.871	6.934	6.985	7.091	112	267	153	620	30.033
RABA	9.060	8.237	8.686	8.943	160	396	233	1.076	36.791
MPUNDA	7.613	7.169	6.936	7.116	117	294	128	660	30.033
JUMLAH	36.430	33.073	33.412	34.249	627	1.466	829	3.718	143.804
	69.503		67.661		2.093		4.547		



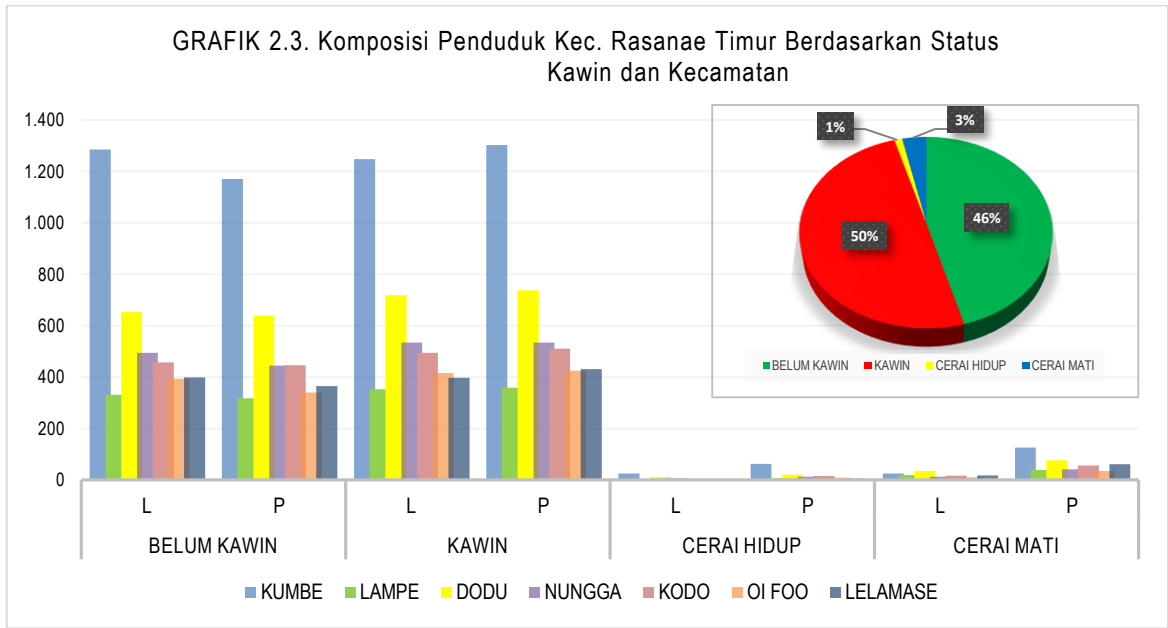
2.1.a. Penduduk Kecamatan Rasanae Barat Berdasarkan Status Kawin

KELURAHAN	STATUS KAWIN								JML
	BELUM KAWIN		KAWIN		CERAI HIDUP		CERAI MATI		
	L	P	L	P	L	P	L	P	
PARUGA	1.380	1.173	1.136	1.151	26	60	25	188	5.139
NAE	1.112	1.043	935	964	23	57	25	137	4.296
SARAE	1.350	1.223	1.097	1.144	34	65	30	161	5.104
TANJUNG	1.635	1.459	1.314	1.342	43	73	40	182	6.088
PANE	677	677	604	627	19	40	20	105	2.769
DARA	1.634	1.401	1.425	1.477	27	67	35	134	6.200
JUMLAH	7.788	6.976	6.511	6.705	172	362	175	907	29.596
	14.764		13.216		534		1.082		



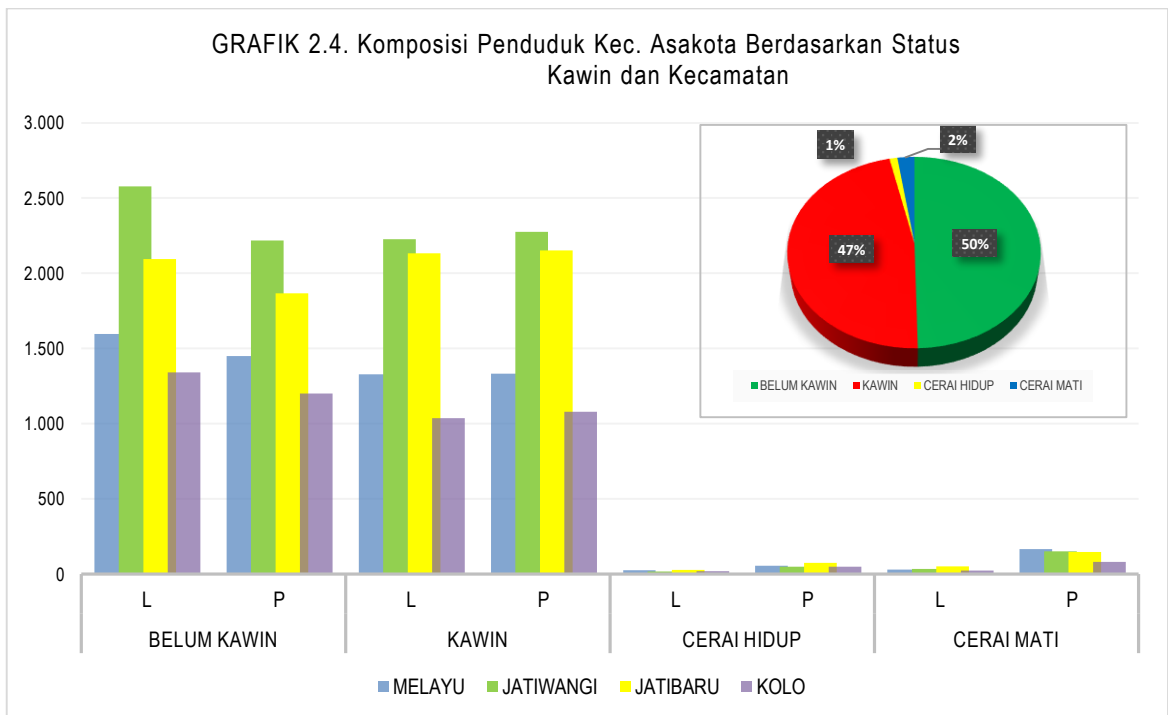
2.1.b. Penduduk Kecamatan Rasanae Timur Berdasarkan Status Kawin

KELURAHAN	STATUS KAWIN								JML
	BELUM KAWIN		KAWIN		CERAI HIDUP		CERAI MATI		
	L	P	L	P	L	P	L	P	
KUMBE	1.313	1.162	1.270	1.312	33	67	33	139	5.329
LAMPE	332	330	362	368	4	10	20	40	1.466
DODU	679	632	741	750	10	25	34	84	2.955
NUNGA	519	466	555	548	9	14	10	40	2.161
KODO	476	447	514	518	5	16	18	55	2.049
OI FOO	404	349	442	445	3	9	9	35	1.696
LELAMASE	375	371	410	453	2	6	16	62	1.695
JUMLAH	4.098	3.757	4.294	4.394	66	147	140	455	17.351
	7.855		8.688		213		595		



2.1.c. Penduduk Kecamatan Asakota Berdasarkan Status Kawin

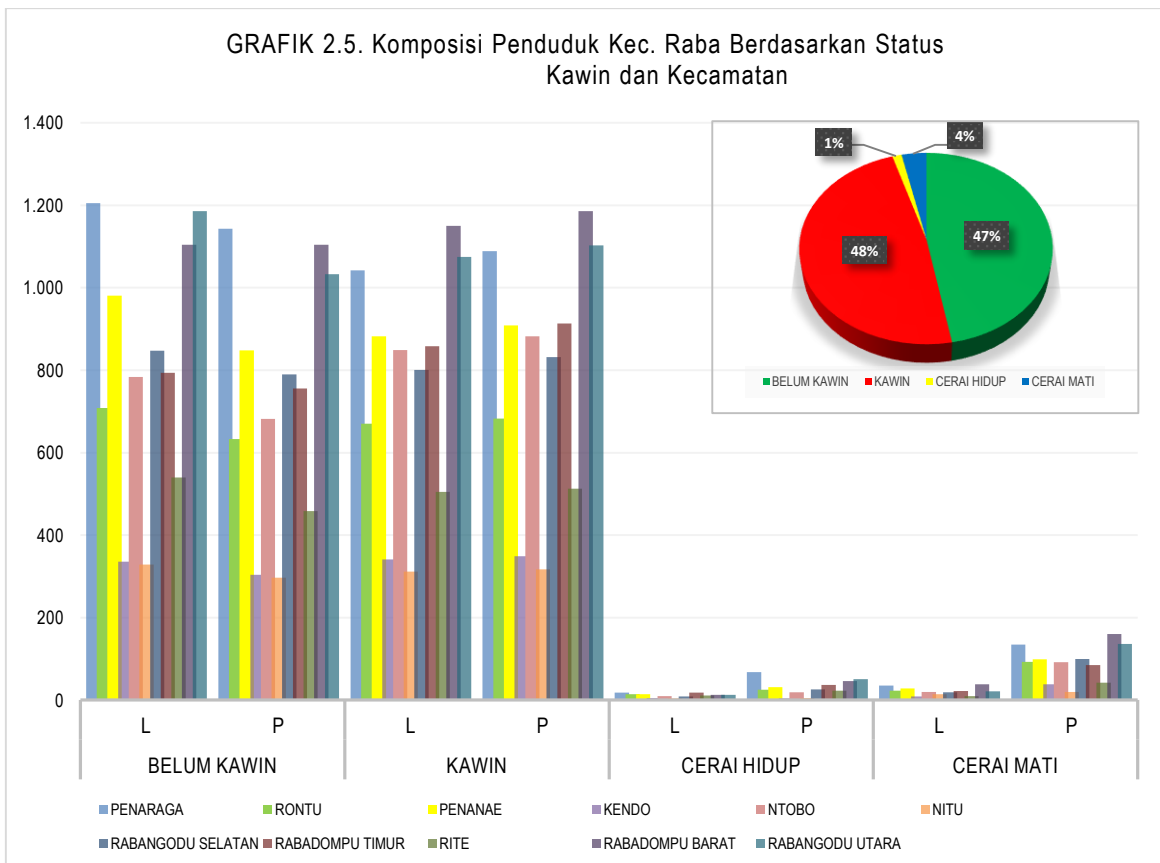
KELURAHAN	STATUS KAWIN								JML
	BELUM KAWIN		KAWIN		CERAI HIDUP		CERAI MATI		
	L	P	L	P	L	P	L	P	
MELAYU	1.644	1.463	1.328	1.357	30	64	31	186	6.103
JATIWANGI	2.714	2.357	2.323	2.356	23	64	38	176	10.051
JATIBARU	2.153	1.910	2.220	2.237	40	86	56	167	8.869
KOLO	1.360	1.204	1.114	1.141	19	53	28	91	5.010
JUMLAH	7.871	6.934	6.985	7.091	112	267	153	620	30.033
	14.805		14.076		379		773		



2.1.d. Penduduk Kecamatan Raba Berdasarkan Status Kawin

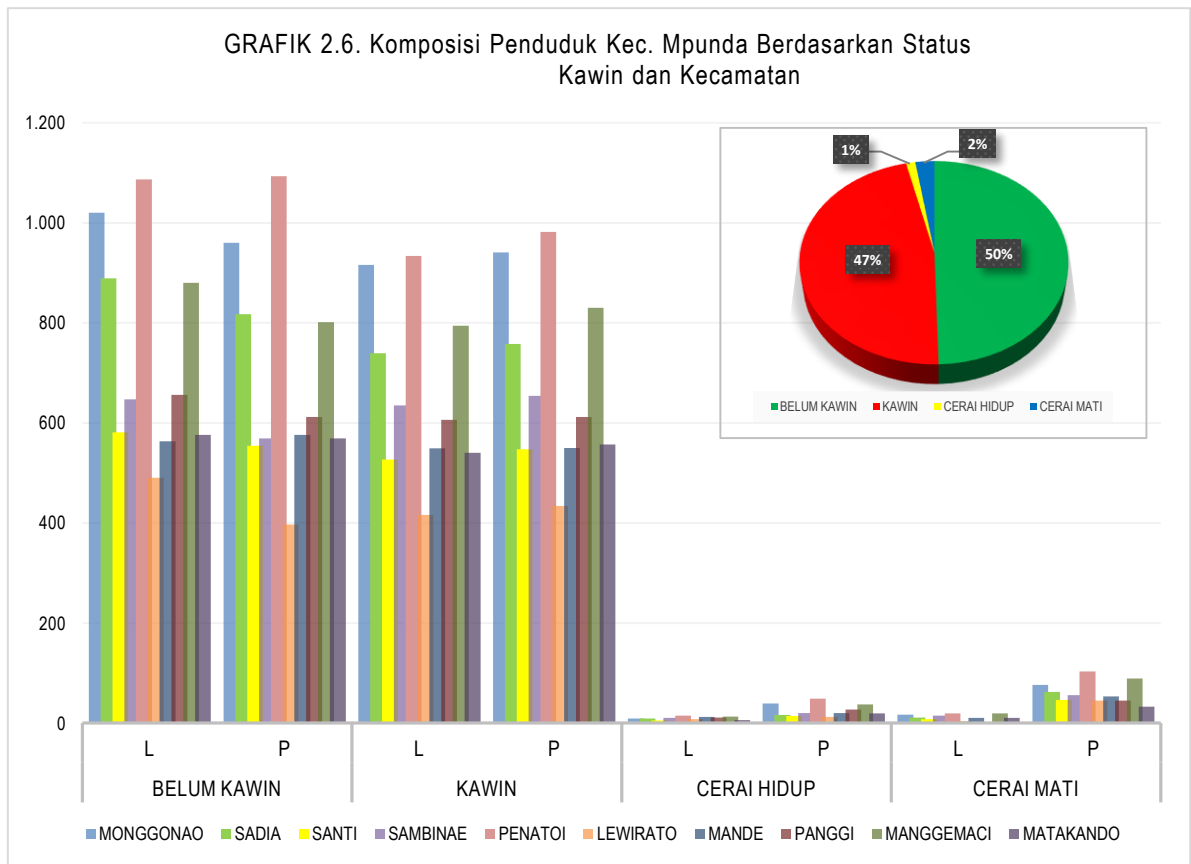
KELURAHAN	STATUS KAWIN								JML
	BELUM KAWIN		KAWIN		CERAI HIDUP		CERAI MATI		
	L	P	L	P	L	P	L	P	
PENARAGA	1.249	1.184	1.082	1.122	19	73	36	143	4.908
RONTU	712	649	685	703	13	23	24	95	2.904
PENANAE	1.028	857	881	917	16	34	27	101	3.861
KENDO	349	306	359	361	7	5	10	37	1.434
NTOBO	795	684	852	883	14	27	20	97	3.372
NITU	328	308	329	340	4	5	13	21	1.348
RABANGODU SELATAN	904	840	821	845	12	33	12	107	3.574
RABADOMPU TIMUR	806	778	885	925	21	49	22	99	3.585
RITE	568	479	519	530	12	24	10	48	2.190
RABADOMPU BARAT	1.113	1.101	1.173	1.196	21	59	38	179	4.880
RABANGODU UTARA	1.208	1.051	1.100	1.121	21	64	21	149	4.735
JUMLAH	9.060	8.237	8.686	8.943	160	396	233	1.076	36.791
	17.297		17.629		556		1.309		

GRAFIK 2.5. Komposisi Penduduk Kec. Raba Berdasarkan Status Kawin dan Kecamatan



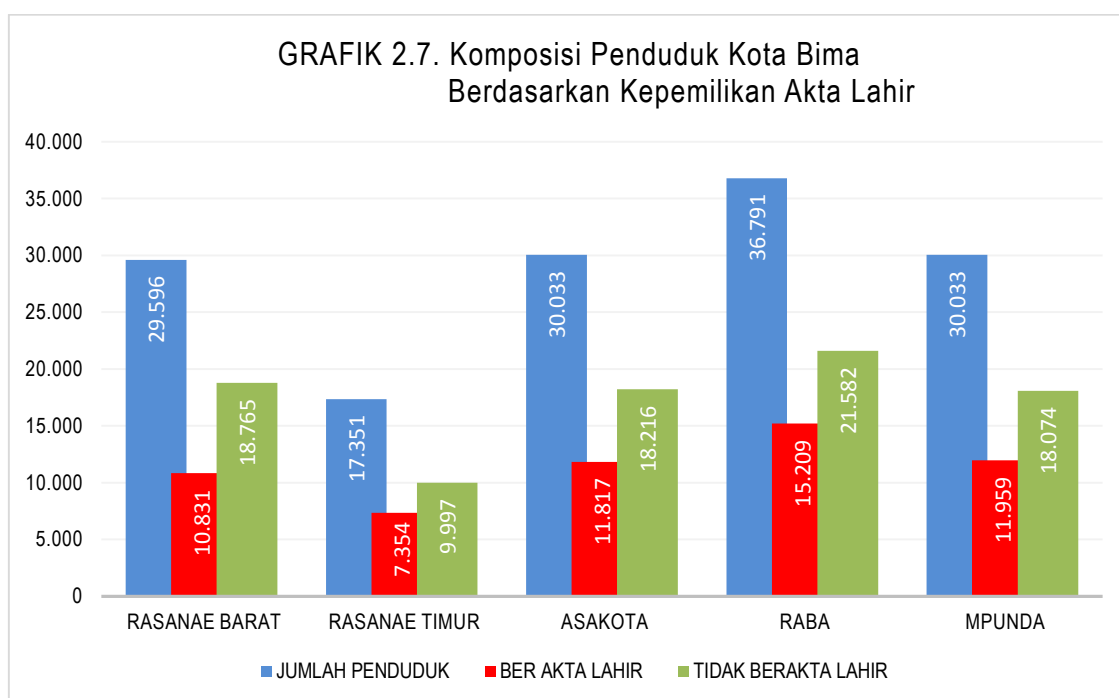
2.1.e. Penduduk Kecamatan Mpunda Berdasarkan Status Kawin

KELURAHAN	STATUS KAWIN								JML
	BELUM KAWIN		KAWIN		CERAI HIDUP		CERAI MATI		
	L	P	L	P	L	P	L	P	
MONGGONAO	1.011	962	924	943	10	41	19	95	4.005
SADIA	887	828	765	784	11	17	15	67	3.374
SANTI	634	595	563	579	8	17	9	53	2.458
SAMBINAE	672	597	698	726	10	20	16	55	2.794
PENATOI	1.082	1.104	968	993	18	54	19	107	4.345
LEWIRATO	511	438	425	450	10	18	4	41	1.897
MANDE	604	601	578	579	13	24	10	58	2.467
PANGGI	678	617	618	617	13	30	3	50	2.626
MANGGEMACI	921	834	825	855	17	48	20	94	3.614
MATAKANDO	613	593	572	590	7	25	13	40	2.453
JUMLAH	7.613	7.169	6.936	7.116	117	294	128	660	30.033
	14.782		14.052		411		788		



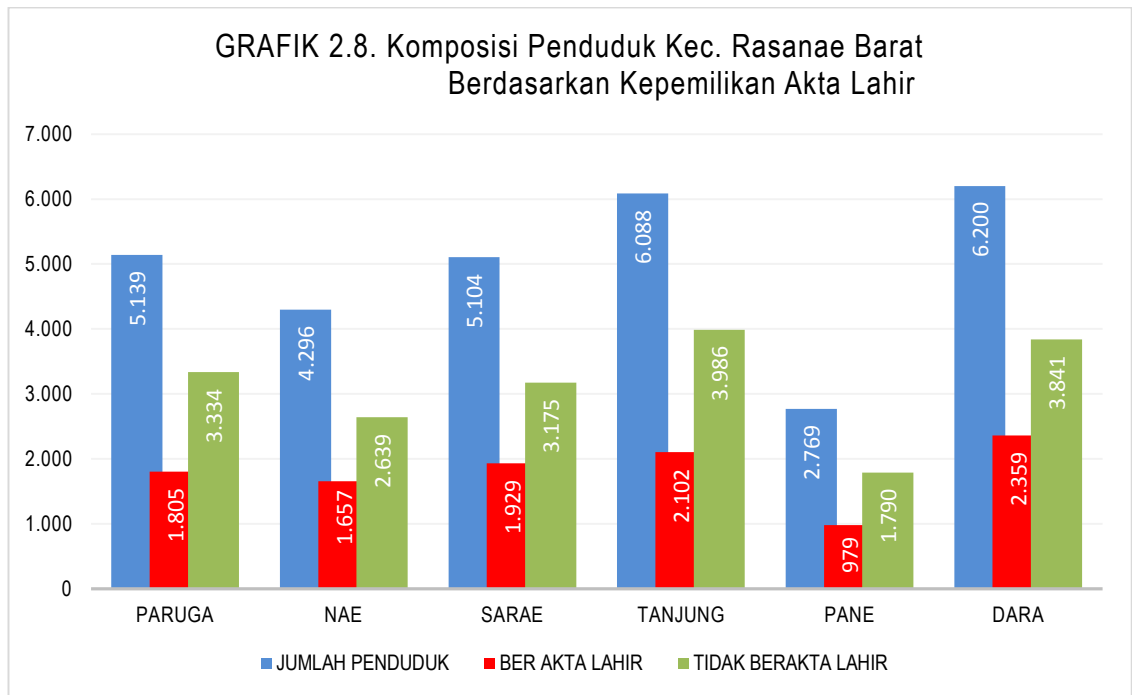
2.2. Penduduk Kota Bima Berdasarkan Kepemilikan Akta Kelahiran

KECAMATAN	JUMLAH PENDUDUK			BER AKTA LAHIR			TIDAK BERAKTA LAHIR		
	L	P	JML	L	P	JML	L	P	JML
RASANA E BARAT	14.646	14.950	29.596	5.473	5.358	10.831	9.173	9.592	18.765
RASANA E TIMUR	8.598	8.753	17.351	3.750	3.604	7.354	4.848	5.149	9.997
ASAKOTA	15.121	14.912	30.033	6.134	5.683	11.817	8.987	9.229	18.216
RABA	18.139	18.652	36.791	7.886	7.323	15.209	10.253	11.329	21.582
MPUNDA	14.794	15.239	30.033	6.012	5.947	11.959	8.782	9.292	18.074
TOTAL (Jiwa)	71.298	72.506	143.804	29.255	27.915	57.170	42.043	44.591	86.634



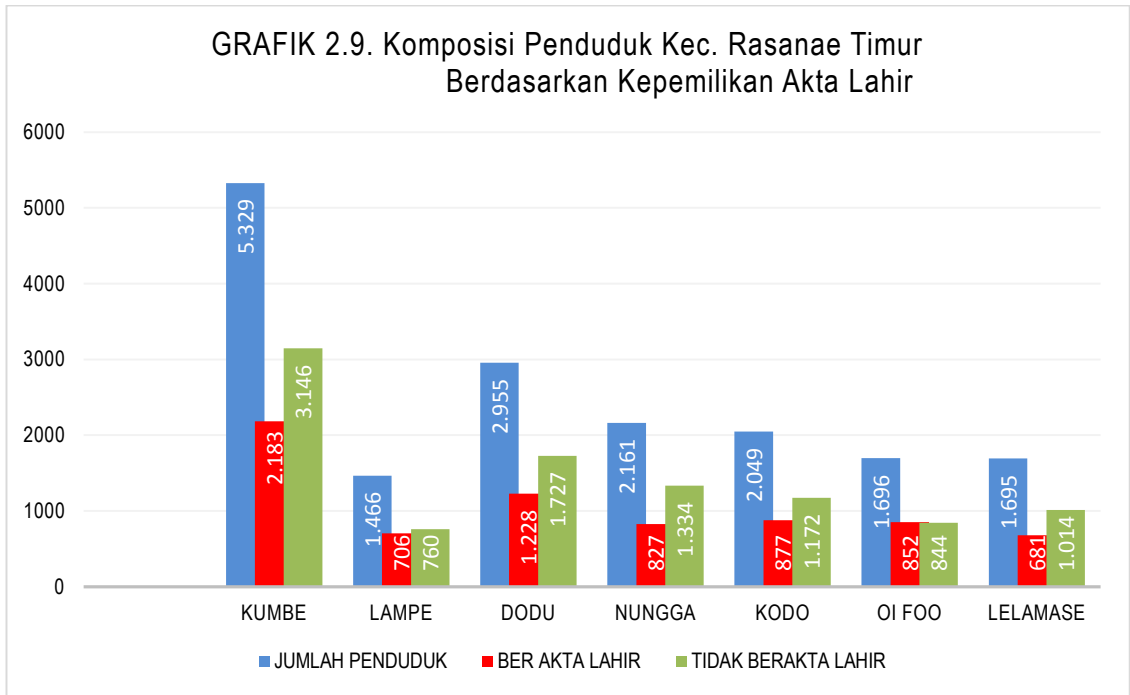
2.2.a. Penduduk Kecamatan Rasanae Barat Berdasarkan Kepemilikan Akta Kelahiran

KELURAHAN	JUMLAH PENDUDUK			BER AKTA LAHIR			TIDAK BERAKTA LAHIR		
	L	P	JML	L	P	JML	L	P	JML
PARUGA	2.567	2.572	5.139	924	881	1.805	1.643	1.691	3.334
NAE	2.095	2.201	4.296	839	818	1.657	1.256	1.383	2.639
SARAE	2.511	2.593	5.104	976	953	1.929	1.535	1.640	3.175
TANJUNG	3.032	3.056	6.088	1.031	1.071	2.102	2.001	1.985	3.986
PANE	1.320	1.449	2.769	471	508	979	849	941	1.790
DARA	3.121	3.079	6.200	1.232	1.127	2.359	1.889	1.952	3.841
JUMLAH (Jiwa)	14.646	14.950	29.596	5.473	5.358	10.831	9.173	9.592	18.765



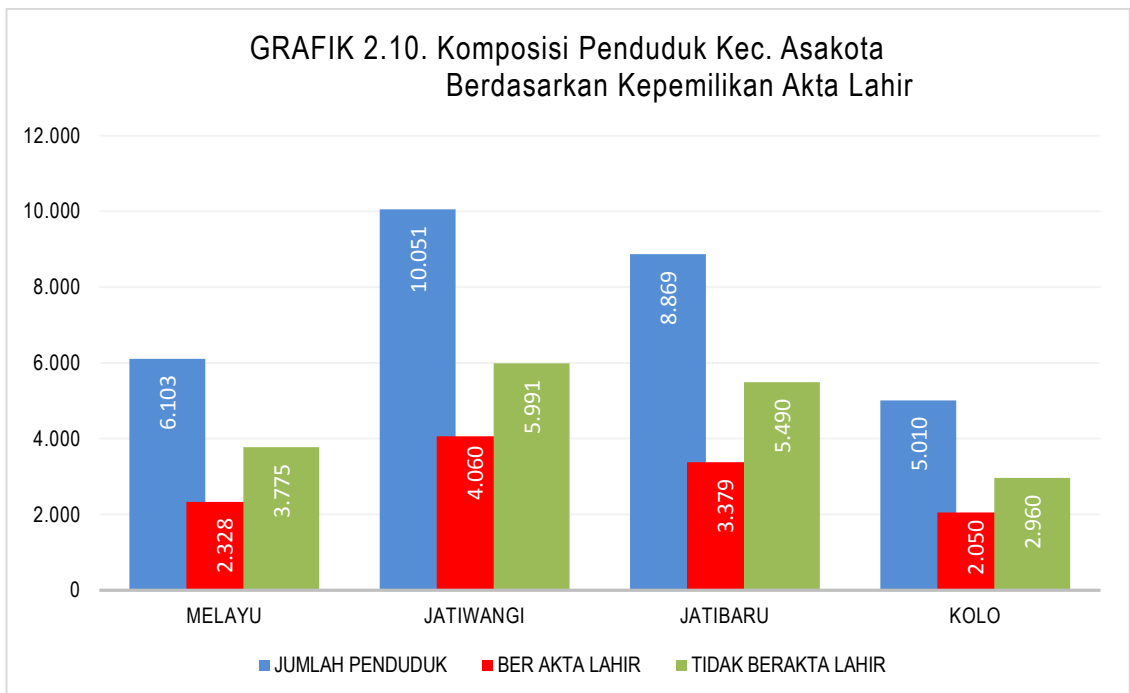
2.2.b. Penduduk Kec. Rasanae Timur Berdasarkan Kepemilikan Akta Kelahiran

KELURAHAN	JUMLAH PENDUDUK			BER AKTA LAHIR			TIDAK BERAKTA LAHIR		
	L	P	JML	L	P	JML	L	P	JML
KUMBE	2.649	2.680	5.329	1.120	1.063	2.183	1.529	1.617	3.146
LAMPE	718	748	1.466	345	361	706	373	387	760
DODU	1.464	1.491	2.955	612	616	1.228	852	875	1.727
NUNGA	1.093	1.068	2.161	431	396	827	662	672	1.334
KODO	1.013	1.036	2.049	444	433	877	569	603	1.172
OI FOO	858	838	1.696	450	402	852	408	436	844
LELAMASE	803	892	1.695	348	333	681	455	559	1.014
JUMLAH (Jiwa)	8.598	8.753	17.351	3.750	3.604	7.354	4.848	5.149	9.997



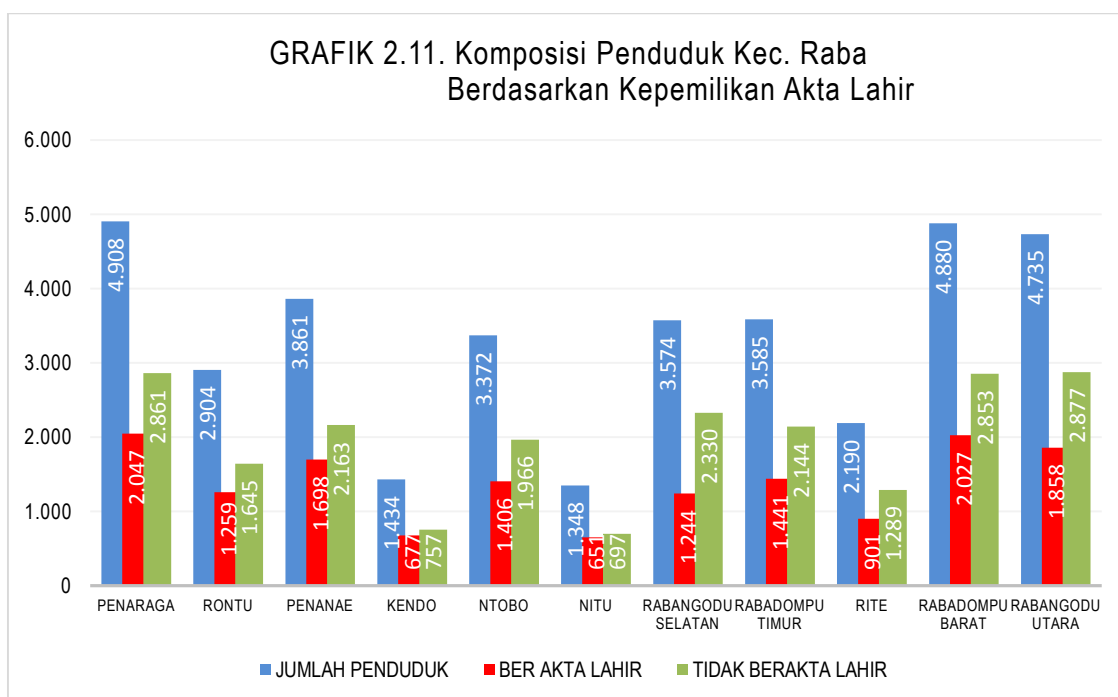
2.2.c. Penduduk Kecamatan Asakota Berdasarkan Kepemilikan Akta Kelahiran

KELURAHAN	JUMLAH PENDUDUK			BER AKTA LAHIR			TIDAK BERAKTA LAHIR		
	L	P	JML	L	P	JML	L	P	JML
MELAYU	3.033	3.070	6.103	1.182	1.146	2.328	1.851	1.924	3.775
JATIWANGI	5.098	4.953	10.051	2.139	1.921	4.060	2.959	3.032	5.991
JATIBARU	4.469	4.400	8.869	1.749	1.630	3.379	2.720	2.770	5.490
KOLO	2.521	2.489	5.010	1.064	986	2.050	1.457	1.503	2.960
JUMLAH (Jiwa)	15.121	14.912	30.033	6.134	5.683	11.817	8.987	9.229	18.216



2.2.d. Penduduk Kecamatan Raba Berdasarkan Kepemilikan Akta Kelahiran

KELURAHAN	JUMLAH PENDUDUK			BER AKTA LAHIR			TIDAK BERAKTA LAHIR		
	L	P	JML	L	P	JML	L	P	JML
PENARAGA	2.386	2.522	4.908	1.036	1.011	2.047	1.350	1.511	2.861
RONTU	1.434	1.470	2.904	667	592	1.259	767	878	1.645
PENANAE	1.952	1.909	3.861	900	798	1.698	1.052	1.111	2.163
KENDO	725	709	1.434	345	332	677	380	377	757
NTOBO	1.681	1.691	3.372	759	647	1.406	922	1.044	1.966
NITU	674	674	1.348	333	318	651	341	356	697
RABANGODU SELATAN	1.749	1.825	3.574	642	602	1.244	1.107	1.223	2.330
RABADOMPU TIMUR	1.734	1.851	3.585	719	722	1.441	1.015	1.129	2.144
RITE	1.109	1.081	2.190	492	409	901	617	672	1.289
RABADOMPU BARAT	2.345	2.535	4.880	1.015	1.012	2.027	1.330	1.523	2.853
RABANGODU UTARA	2.350	2.385	4.735	978	880	1.858	1.372	1.505	2.877
JUMLAH (Jiwa)	18.139	18.652	36.791	7.886	7.323	15.209	10.253	11.329	21.582

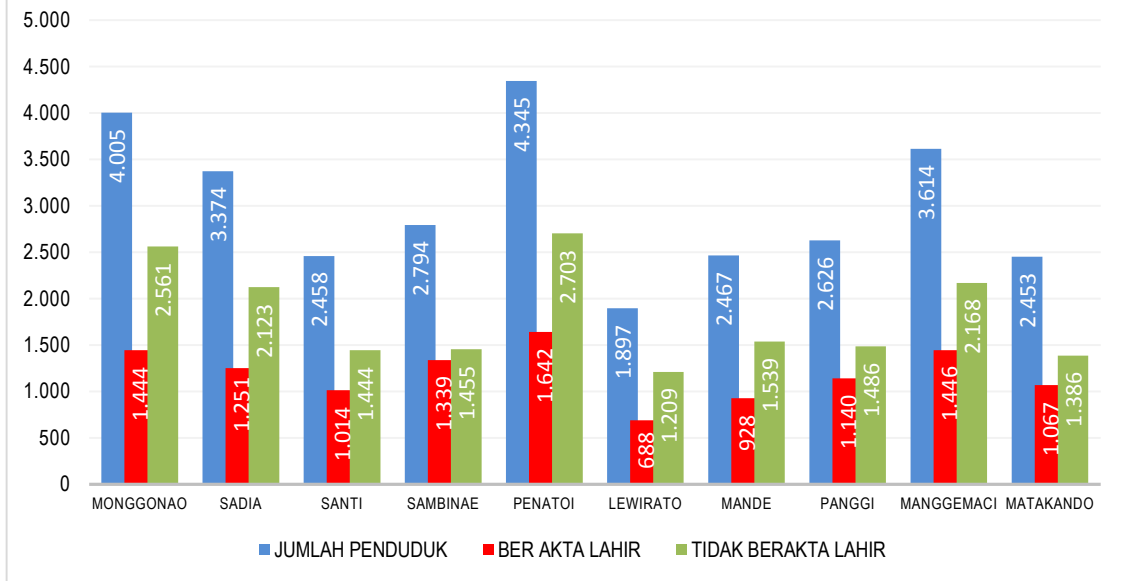


2.2.e. Penduduk Kecamatan Mpunda Berdasarkan Kepemilikan Akta Kelahiran

KELURAHAN	JUMLAH PENDUDUK			BER AKTA LAHIR			TIDAK BERAKTA LAHIR		
	L	P	JML	L	P	JML	L	P	JML
MONGGONAO	1.964	2.041	4.005	706	738	1.444	1.258	1.303	2.561
SADIA	1.678	1.696	3.374	644	607	1.251	1.034	1.089	2.123
SANTI	1.214	1.244	2.458	508	506	1.014	706	738	1.444
SAMBINAE	1.396	1.398	2.794	704	635	1.339	692	763	1.455
PENATOI	2.087	2.258	4.345	791	851	1.642	1.296	1.407	2.703

LEWIRATO	950	947	1.897	356	332	688	594	615	1.209
MANDE	1.205	1.262	2.467	452	476	928	753	786	1.539
PANGGI	1.312	1.314	2.626	587	553	1.140	725	761	1.486
MANGGEMACI	1.783	1.831	3.614	729	717	1.446	1.054	1.114	2.168
MATAKANDO	1.205	1.248	2.453	535	532	1.067	670	716	1.386
JUMLAH (Jiwa)	14.794	15.239	30.033	6.012	5.947	11.959	8.782	9.292	18.074

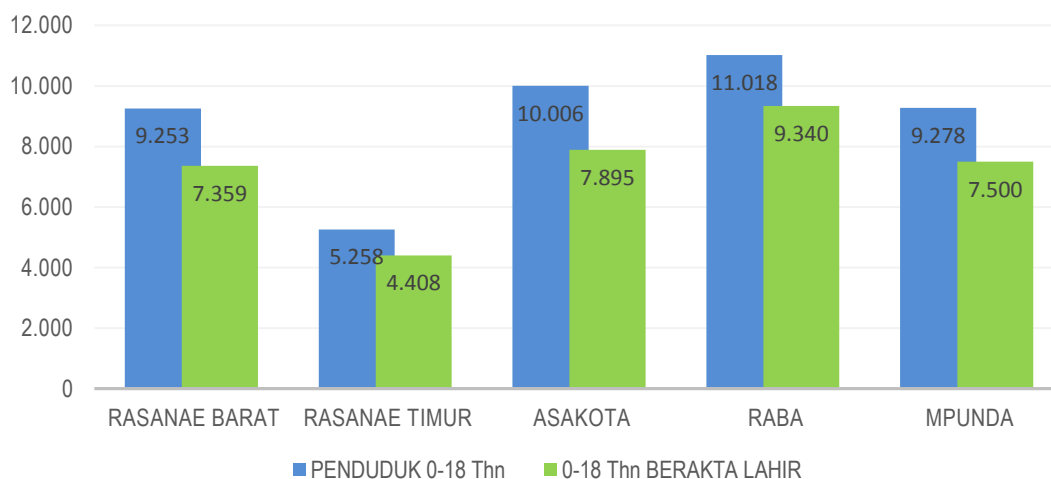
GRAFIK 2.12. Komposisi Penduduk Kec. Mpunda Berdasarkan Kepemilikan Akta Lahir



2.3. Penduduk Kota Bima Berdasarkan Kelompok umur 0 – 18 Tahun dan Kepemilikan Akta Lahir

KECAMATAN	KELOMPOK UMUR 0-18 TAHUN						
	n PENDUDUK 0-18 Thn			n 0-18 Thn BERAKTA LAHIR			
	L	P	JML	L	P	JML	%
RASANA E BARAT	4.749	4.504	9.253	3.759	3.600	7.359	16,42
RASANA E TIMUR	2.658	2.600	5.258	2.218	2.190	4.408	9,84
ASAKOTA	5.122	4.884	10.006	4.027	3.868	7.895	17,62
RABA	5.761	5.257	11.018	4.877	4.463	9.340	20,84
MPUNDA	4.722	4.556	9.278	3.790	3.710	7.500	16,74
JUMLAH (Jiwa)	23.012	21.801	44.813	18.671	17.831	36.502	81,45

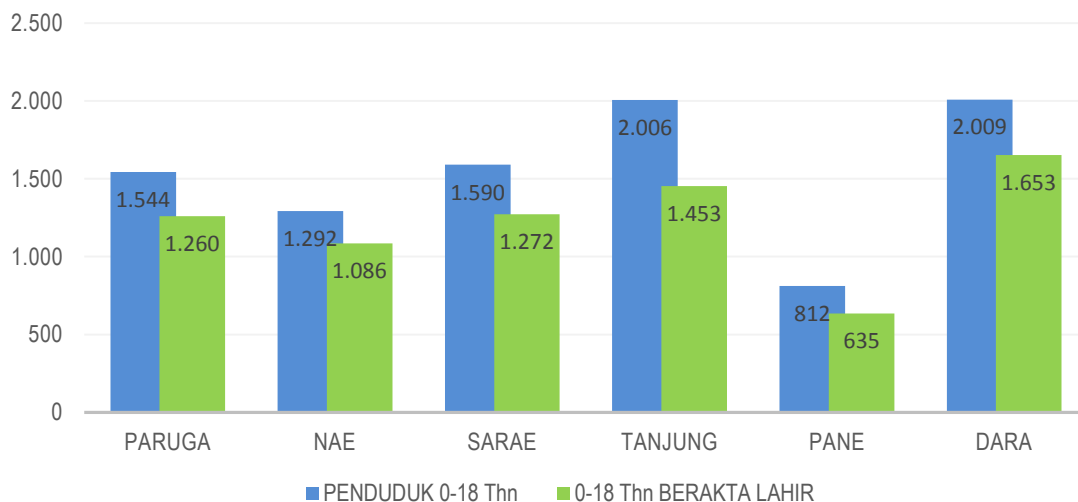
GRAFIK 2.13. KOMPOSISI PENDUDUK KOTA BIMA UMUR 0-18 Thn BERDASAR KAN KEPEMILIKAN AKTA LAHIR



2.3.a. Penduduk Kec. Rasanae Barat Berdasarkan Klp Umur 0 – 18 Thn dan Kepemilikan Akta Lahir

KELURAHAN	KELOMPOK UMUR 0-18 TAHUN						
	n PENDUDUK 0-18 Thn			n 0-18 Thn BERAKTA LAHIR			
	L	P	JML	L	P	JML	%
PARUGA	813	731	1.544	664	596	1.260	13,62
NAE	641	651	1.292	544	542	1.086	11,74
SARAE	833	757	1.590	657	615	1.272	13,75
TANJUNG	1.010	996	2.006	712	741	1.453	15,70
PANE	403	409	812	310	325	635	6,86
DARA	1.049	960	2.009	872	781	1.653	17,86
JUMLAH (Jiwa)	4.749	4.504	9.253	3.759	3.600	7.359	79,53

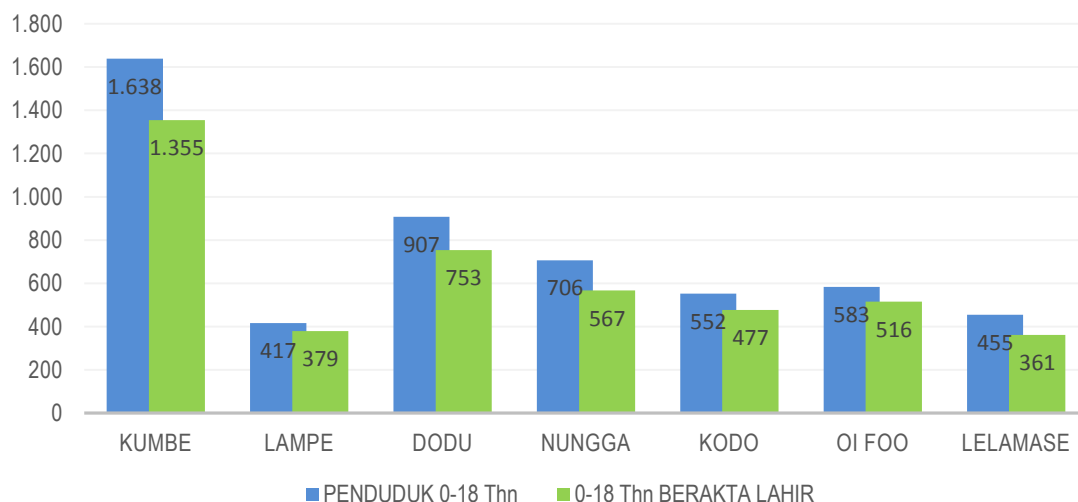
GRAFIK 2.14. KOMPOSISI PENDUDUK KEC. RASANAE BARAT UMUR 0-18 Thn BERDASAR KAN KEPEMILIKAN AKTA LAHIR



2.3.b. Penduduk Kec. Rasanae Timur Berdasarkan Klp Umur 0 – 18 Thn dan Kepemilikan Akta Lahir

KELURAHAN	KELOMPOK UMUR 0-18 TAHUN						
	n PENDUDUK 0-18 Thn			n 0-18 Thn BERAKTA LAHIR			
	L	P	JML	L	P	JML	%
KUMBE	849	789	1.638	694	661	1.355	25,77
LAMPE	214	203	417	194	185	379	7,21
DODU	449	458	907	375	378	753	14,32
NUNGA	350	356	706	279	288	567	10,78
KODO	272	280	552	236	241	477	9,07
OI FOO	306	277	583	265	251	516	9,81
LELAMASE	218	237	455	175	186	361	6,87
JUMLAH (Jiwa)	2.658	2.600	5.258	2.218	2.190	4.408	83,83

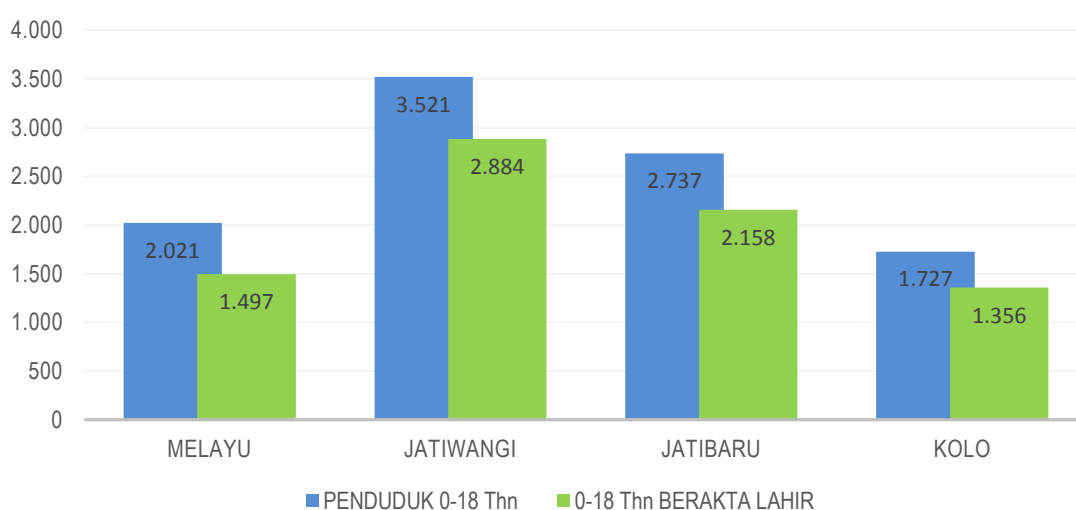
GRAFIK 2.15. KOMPOSISI PENDUDUK KEC. RASANAE TIMUR UMUR 0-18 Thn BERDASAR KAN KEPEMILIKAN AKTA LAHIR



2.3.c. Penduduk Kec. Asakota Berdasarkan Kelompok Umur 0 – 18 Thn dan Kepemilikan Akta Lahir

KELURAHAN	KELOMPOK UMUR 0-18 TAHUN						
	n PENDUDUK 0-18 Thn			n 0-18 Thn BERAKTA LAHIR			
	L	P	JML	L	P	JML	%
MELAYU	1.019	1.002	2.021	752	745	1.497	14,96
JATIWANGI	1.833	1.688	3.521	1.513	1.371	2.884	28,82
JATIBARU	1.383	1.354	2.737	1.079	1.079	2.158	21,57
KOLO	887	840	1.727	683	673	1.356	13,55
JUMLAH (Jiwa)	5.122	4.884	10.006	4.027	3.868	7.895	78,90

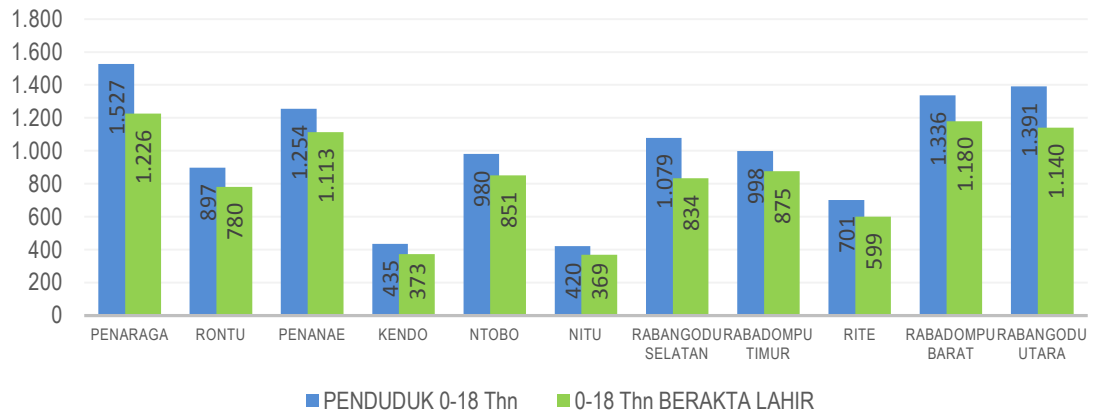
GRAFIK 2.16. KOMPOSISI PENDUDUK KEC. ASAKOTA UMUR 0-18 Thn BERDASAR KAN KEPEMILIKAN AKTA LAHIR



2.3.d. Penduduk Kec. Raba Berdasarkan Kelompok Umur 0 – 18 Thn dan Kepemilikan Akta Lahir

KELURAHAN	KELOMPOK UMUR 0-18 TAHUN						
	n PENDUDUK 0-18 Thn			n 0-18 Thn BERAKTA LAHIR			
	L	P	JML	L	P	JML	%
PENARAGA	787	740	1.527	624	602	1.226	11,13
RONTU	475	422	897	419	361	780	7,08
PENANAE	675	579	1.254	598	515	1.113	10,10
KENDO	224	211	435	185	188	373	3,39
NTOBO	504	476	980	438	413	851	7,72
NITU	204	216	420	174	195	369	3,35
RABANGODU SELATAN	564	515	1.079	446	388	834	7,57
RABADOMPU TIMUR	506	492	998	439	436	875	7,94
RITE	379	322	701	324	275	599	5,44
RABADOMPU BARAT	671	665	1.336	600	580	1.180	10,71
RABANGODU UTARA	772	619	1.391	630	510	1.140	10,35
JUMLAH (Jiwa)	5.761	5.257	11.018	4.877	4.463	9.340	84,77

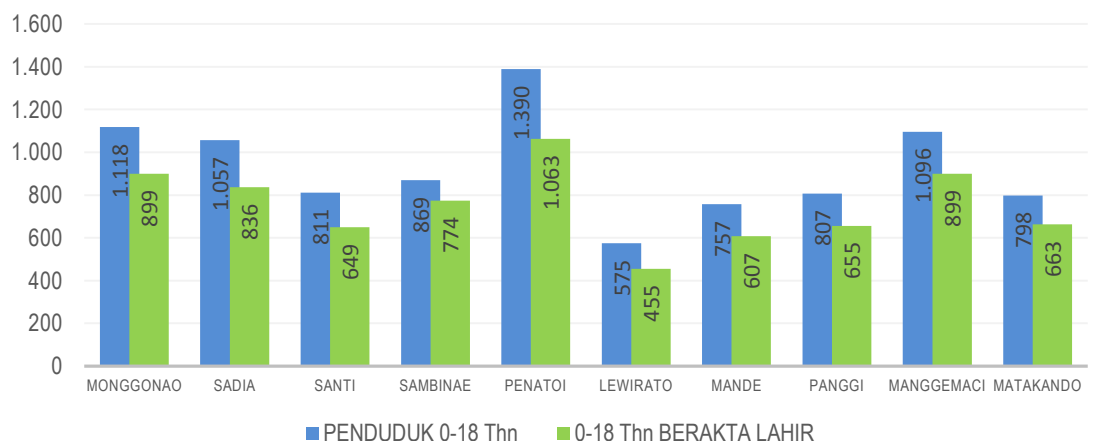
**GRAFIK 2.17. KOMPOSISI PENDUDUK KEC. RABA
UMUR 0-18 Thn BERDASAR KAN KEPEMILIKAN AKTA LAHIR**



2.3.e. Penduduk Kec. Mpunda Berdasarkan Kelompok Umur 0 – 18 Thn dan Kepemilikan Akta Lahir

KELURAHAN	KELOMPOK UMUR 0-18 TAHUN						
	n PENDUDUK 0-18 Thn			n 0-18 Thn BERAKTA LAHIR			
	L	P	JML	L	P	JML	%
MONGGONAO	565	553	1.118	449	450	899	9,69
SADIA	547	510	1.057	426	410	836	9,01
SANTI	427	384	811	335	314	649	7,00
SAMBINAE	459	410	869	410	364	774	8,34
PENATOI	668	722	1.390	511	552	1.063	11,46
LEWIRATO	306	269	575	237	218	455	4,90
MANDE	369	388	757	296	311	607	6,54
PANGGI	418	389	807	335	320	655	7,06
MANGGEMACI	563	533	1.096	456	443	899	9,69
MATAKANDO	400	398	798	335	328	663	7,15
JUMLAH (Jiwa)	4.722	4.556	9.278	3.790	3.710	7.500	80,84

**GRAFIK 2.18. KOMPOSISI PENDUDUK KEC. MPUNDA
UMUR 0-18 Thn BERDASAR KAN KEPEMILIKAN AKTA LAHIR**

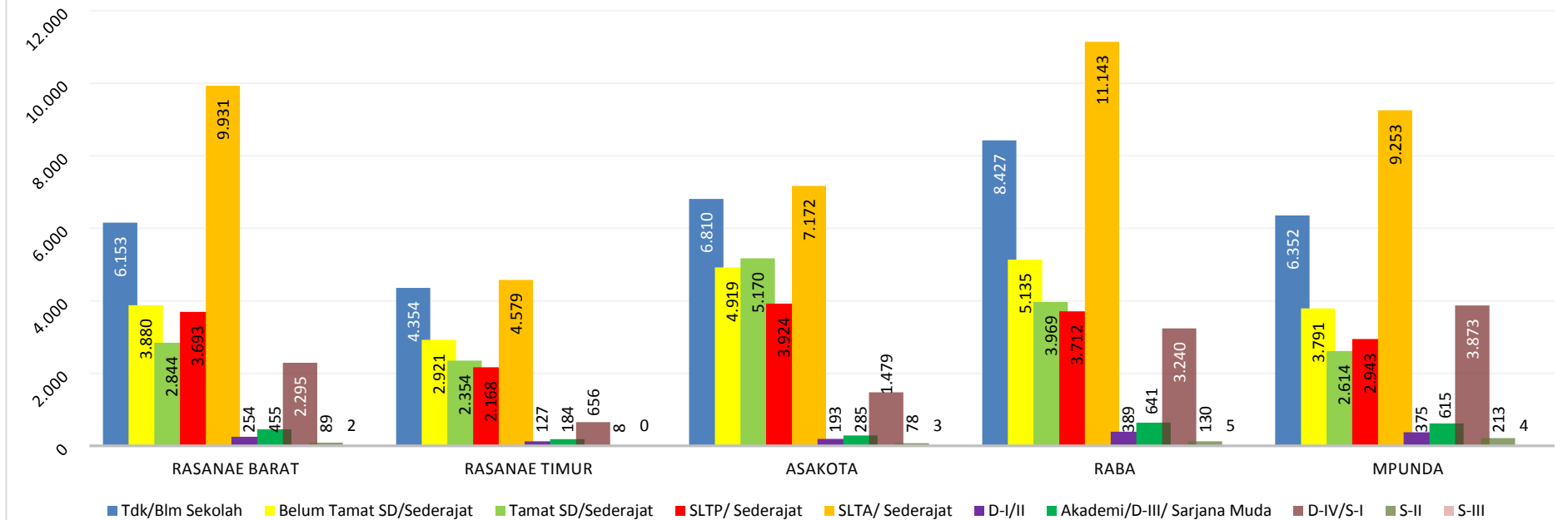


3. BIDANG PENDIDIKAN

3.1. Penduduk Kota Bima Berdasarkan Pendidikan Akhir

KECAMATAN	Tdk/Blm Sekolah	Belum Tamat SD/Sederajat	Tamat SD/Sederajat	SLTP/ Sederajat	SLTA/ Sederajat	D-I/II	Akademi/D-III/ Sarjana Muda	D-IV/S-I	S-II	S-III	Jumlah
RASANA E BARAT	6.153	3.880	2.844	3.693	9.931	254	455	2.295	89	2	29.596
RASANA E TIMUR	4.354	2.921	2.354	2.168	4.579	127	184	656	8	0	17.351
ASAKOTA	6.810	4.919	5.170	3.924	7.172	193	285	1.479	78	3	30.033
RABA	8.427	5.135	3.969	3.712	11.143	389	641	3.240	130	5	36.791
MPUNDA	6.352	3.791	2.614	2.943	9.253	375	615	3.873	213	4	30.033
JUMLAH	32.096	20.646	16.951	16.440	42.078	1.338	2.180	11.543	518	14	143.804

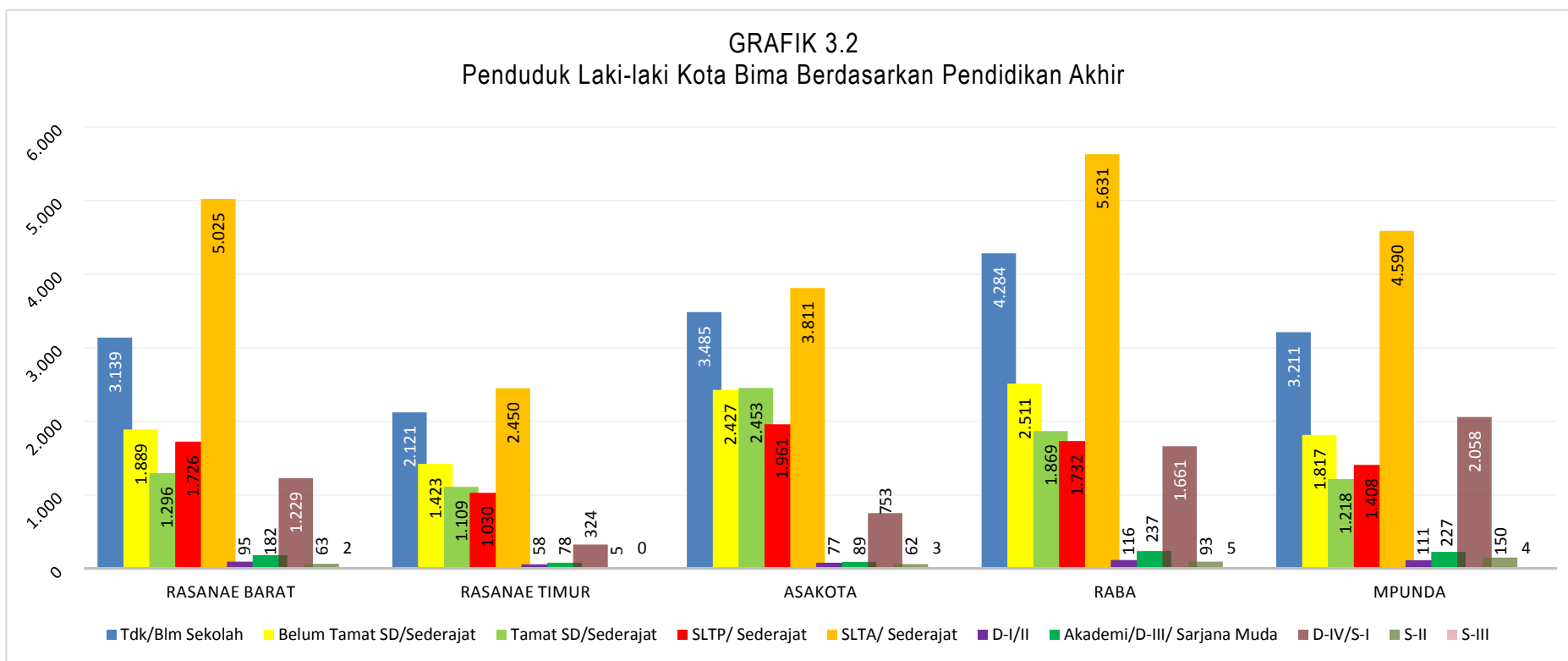
GRAFIK 3.1
Penduduk Kota Bima Berdasarkan Pendidikan Akhir



Penduduk Laki-laki Kota Bima Berdasarkan Pendidikan Akhir

KECAMATAN	Tdk/Blm Sekolah	Belum Tamat SD/Sederajat	Tamat SD/Sederajat	SLTP/ Sederajat	SLTA/ Sederajat	D-I/II	Akademi/D-III/ Sarjana Muda	D-IV/S-I	S-II	S-III	Jumlah
RASANA E BARAT	3.139	1.889	1.296	1.726	5.025	95	182	1.229	63	2	14.646
RASANA E TIMUR	2.121	1.423	1.109	1.030	2.450	58	78	324	5	0	8.598
ASAKOTA	3.485	2.427	2.453	1.961	3.811	77	89	753	62	3	15.121
RABA	4.284	2.511	1.869	1.732	5.631	116	237	1.661	93	5	18.139
MPUNDA	3.211	1.817	1.218	1.408	4.590	111	227	2.058	150	4	14.794
JUMLAH	16.240	10.067	7.945	7.857	21.507	457	813	6.025	373	14	71.298

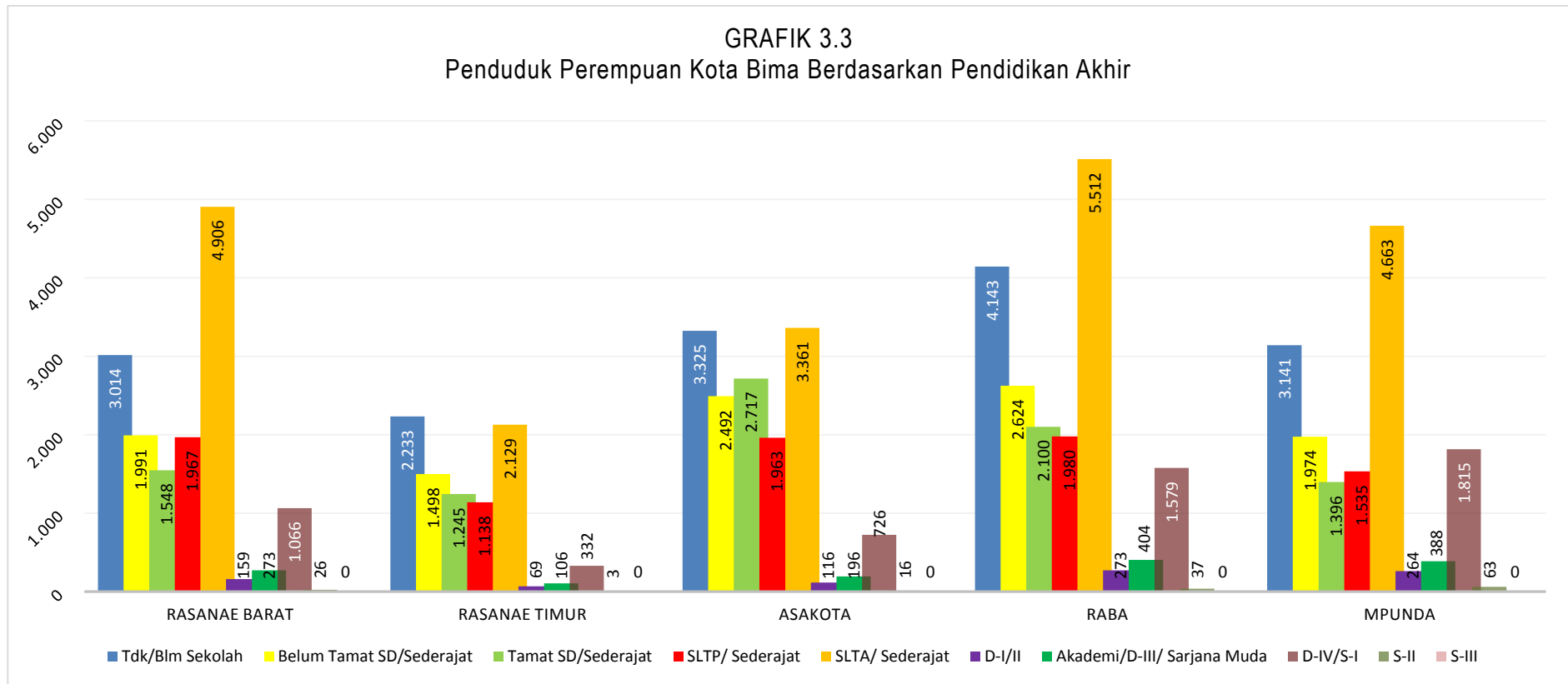
GRAFIK 3.2
Penduduk Laki-laki Kota Bima Berdasarkan Pendidikan Akhir



3.1.a. Penduduk Perempuan Kota Bima Berdasarkan Pendidikan Akhir

KECAMATAN	Tdk/Blm Sekolah	Belum Tamat SD/Sederajat	Tamat SD/Sederajat	SLTP/ Sederajat	SLTA/ Sederajat	D-I/II	Akademi/D-III/ Sarjana Muda	D-IV/S-I	S-II	S-III	Jumlah
RASANA E BARAT	3.014	1.991	1.548	1.967	4.906	159	273	1.066	26	0	14.950
RASANA E TIMUR	2.233	1.498	1.245	1.138	2.129	69	106	332	3	0	8.753
ASAKOTA	3.325	2.492	2.717	1.963	3.361	116	196	726	16	0	14.912
RABA	4.143	2.624	2.100	1.980	5.512	273	404	1.579	37	0	18.652
MPUNDA	3.141	1.974	1.396	1.535	4.663	264	388	1.815	63	0	15.239
JUMLAH	15.856	10.579	9.006	8.583	20.571	881	1.367	5.518	145	0	72.506

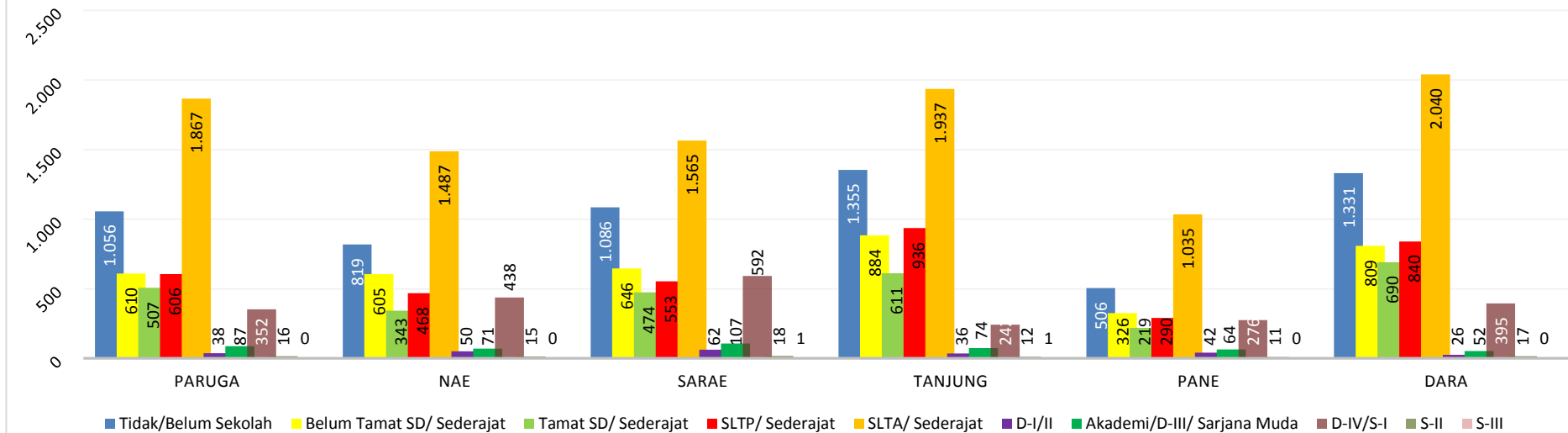
GRAFIK 3.3
Penduduk Perempuan Kota Bima Berdasarkan Pendidikan Akhir



3.1.b. Penduduk Rasanæ Barat Berdasarkan Pendidikan Akhir

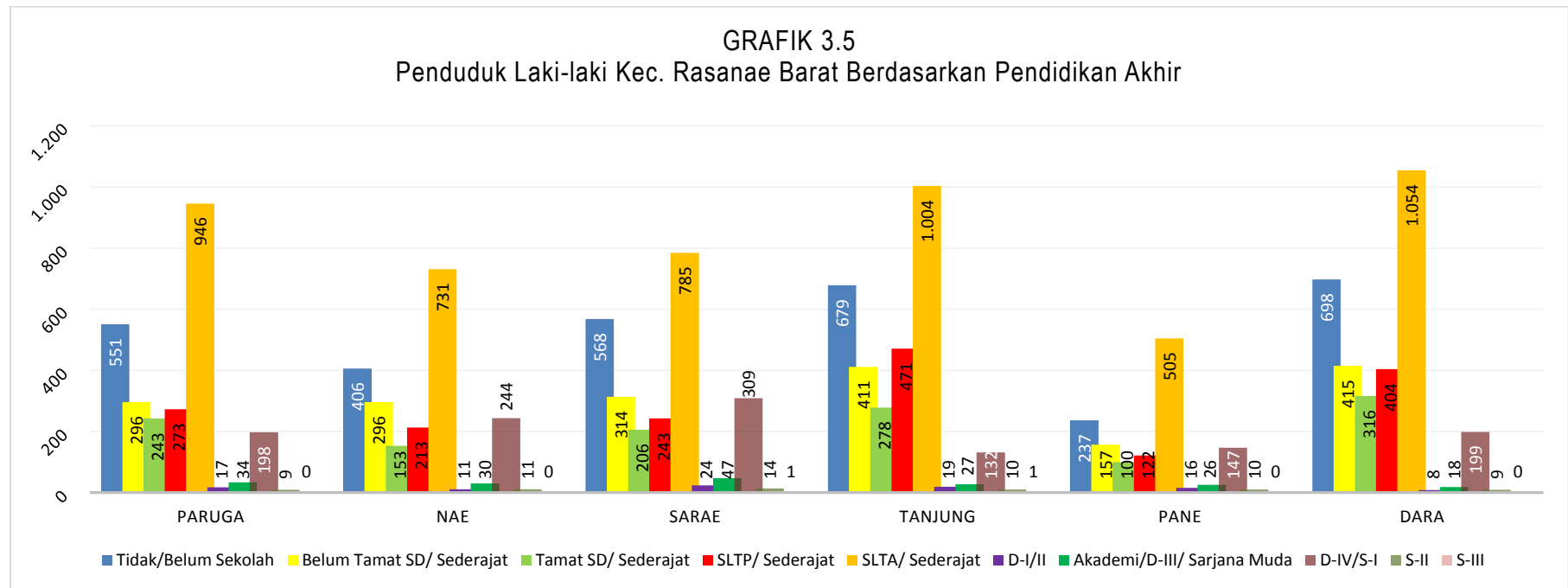
KELURAHAN	Tidak/Belum Sekolah	Belum Tamat SD/ Sederajat	Tamat SD/ Sederajat	SLTP/ Sederajat	SLTA/ Sederajat	D-I/II	Akademi/D-III/ Sarjana Muda	D-IV/S-I	S-II	S-III	Jumlah
PARUGA	1.056	610	507	606	1.867	38	87	352	16	0	5.139
NAE	819	605	343	468	1.487	50	71	438	15	0	4.296
SARAE	1.086	646	474	553	1.565	62	107	592	18	1	5.104
TANJUNG	1.355	884	611	936	1.937	36	74	242	12	1	6.088
PANE	506	326	219	290	1.035	42	64	276	11	0	2.769
DARA	1.331	809	690	840	2.040	26	52	395	17	0	6.200
JUMLAH	6.153	3.880	2.844	3.693	9.931	254	455	2.295	89	2	29.596

GRAFIK 3.4
Penduduk Kec. Rasanæ Barat Berdasarkan Pendidikan Akhir



3.1.c. Penduduk Laki-laki Rasanae Barat Berdasarkan Pendidikan Akhir

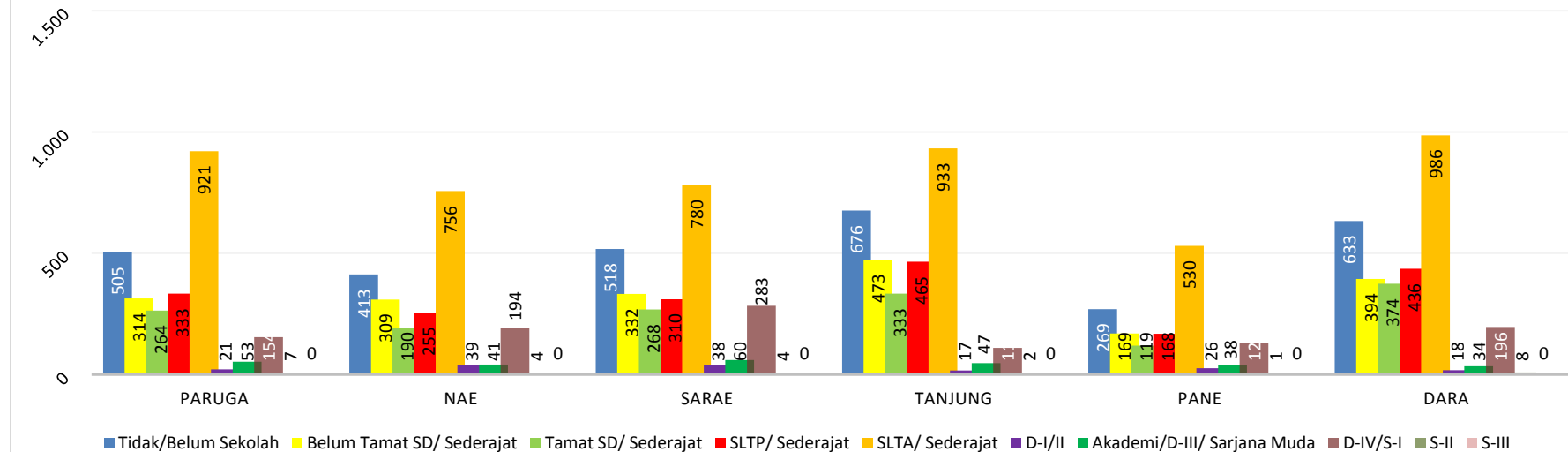
KELURAHAN	Tidak/Belum Sekolah	Belum Tamat SD/ Sederajat	Tamat SD/ Sederajat	SLTP/ Sederajat	SLTA/ Sederajat	D-I/II	Akademi/D-III/ Sarjana Muda	D-IV/S-I	S-II	S-III	Jumlah
PARUGA	551	296	243	273	946	17	34	198	9	0	2.567
NAE	406	296	153	213	731	11	30	244	11	0	2.095
SARAE	568	314	206	243	785	24	47	309	14	1	2.511
TANJUNG	679	411	278	471	1.004	19	27	132	10	1	3.032
PANE	237	157	100	122	505	16	26	147	10	0	1.320
DARA	698	415	316	404	1.054	8	18	199	9	0	3.121
JUMLAH	3.139	1.889	1.296	1.726	5.025	95	182	1.229	63	2	14.646



3.1.d. Penduduk Perempuan Rasanæ Barat Berdasarkan Pendidikan Akhir

KELURAHAN	Tidak/Belum Sekolah	Belum Tamat SD/ Sederajat	Tamat SD/ Sederajat	SLTP/ Sederajat	SLTA/ Sederajat	D-I/II	Akademi/D-III/ Sarjana Muda	D-IV/S-I	S-II	S-III	Jumlah
PARUGA	505	314	264	333	921	21	53	154	7	0	2.572
NAE	413	309	190	255	756	39	41	194	4	0	2.201
SARAE	518	332	268	310	780	38	60	283	4	0	2.593
TANJUNG	676	473	333	465	933	17	47	110	2	0	3.056
PANE	269	169	119	168	530	26	38	129	1	0	1.449
DARA	633	394	374	436	986	18	34	196	8	0	3.079
JUMLAH	3.014	1.991	1.548	1.967	4.906	159	273	1.066	26	0	14.950

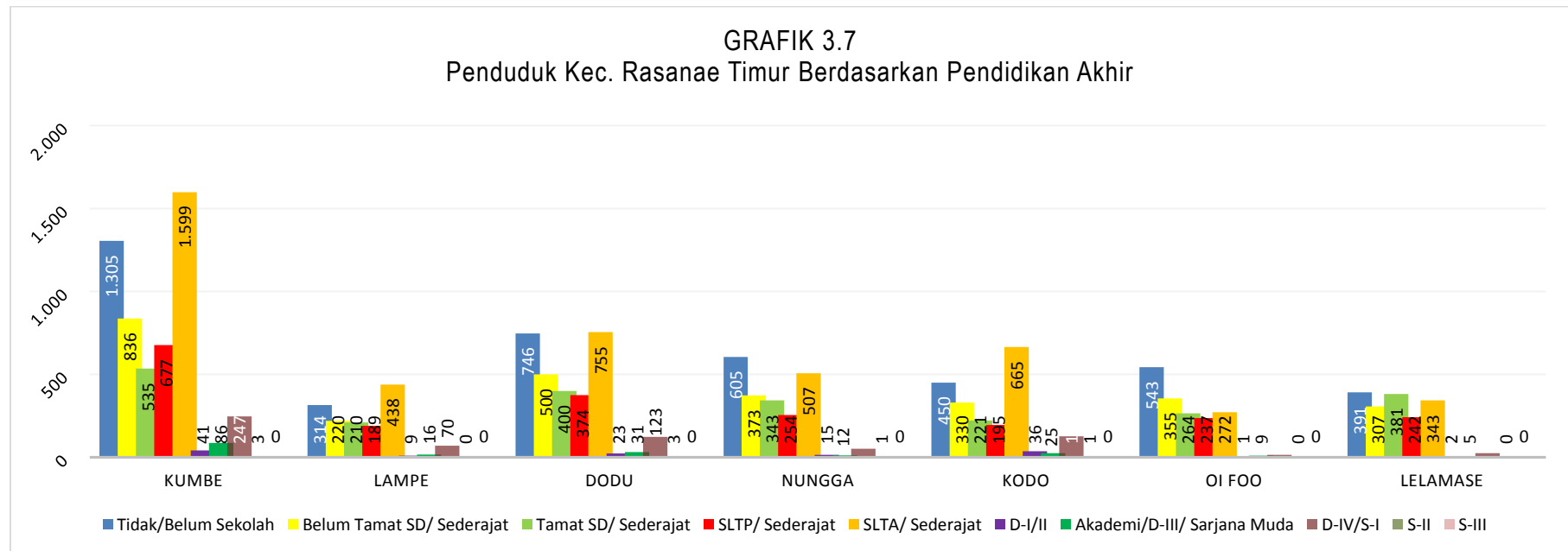
GRAFIK 3.6
Penduduk Perempuan Kec. Rasanæ Barat Berdasarkan Pendidikan Akhir



3.1.e. Penduduk Rasanæ Timur Berdasarkan Pendidikan Akhir

KELURAHAN	Tidak/Belum Sekolah	Belum Tamat SD/ Sederajat	Tamat SD/ Sederajat	SLTP/ Sederajat	SLTA/ Sederajat	D-I/II	Akademi/D-III/ Sarjana Muda	D-IV/S-I	S-II	S-III	Jumlah
KUMBE	1.305	836	535	677	1.599	41	86	247	3	0	5.329
LAMPE	314	220	210	189	438	9	16	70	0	0	1.466
DODU	746	500	400	374	755	23	31	123	3	0	2.955
NUNGA	605	373	343	254	507	15	12	51	1	0	2.161
KODO	450	330	221	195	665	36	25	126	1	0	2.049
OI FOO	543	355	264	237	272	1	9	15	0	0	1.696
LELAMASE	391	307	381	242	343	2	5	24	0	0	1.695
JUMLAH	4.354	2.921	2.354	2.168	4.579	127	184	656	8	0	17.351

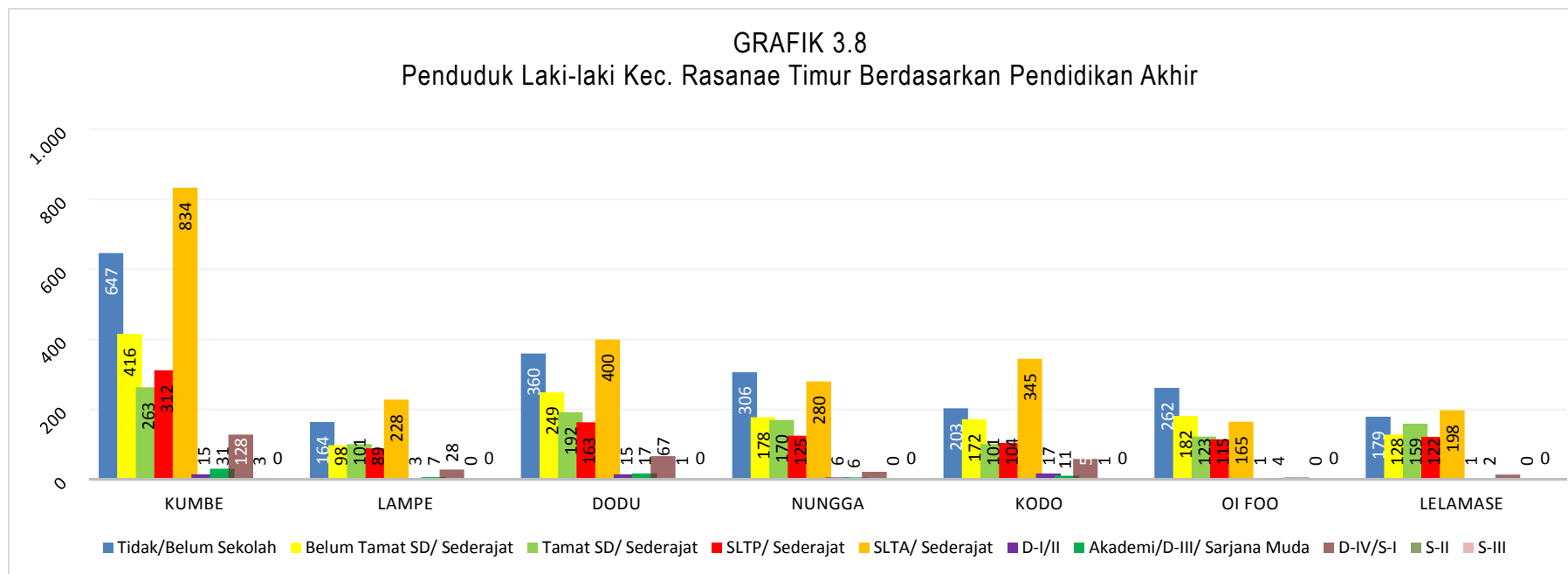
GRAFIK 3.7
Penduduk Kec. Rasanæ Timur Berdasarkan Pendidikan Akhir



3.1.f. Penduduk Laki-laki Rasanæ Timur Berdasarkan Pendidikan Akhir

KELURAHAN	Tidak/Belum Sekolah	Belum Tamat SD/ Sederajat	Tamat SD/ Sederajat	SLTP/ Sederajat	SLTA/ Sederajat	D-I/II	Akademi/D-III/ Sarjana Muda	D-IV/S-I	S-II	S-III	Jumlah
KUMBE	647	416	263	312	834	15	31	128	3	0	2.649
LAMPE	164	98	101	89	228	3	7	28	0	0	718
DODU	360	249	192	163	400	15	17	67	1	0	1.464
NUNGA	306	178	170	125	280	6	6	22	0	0	1.093
KODO	203	172	101	104	345	17	11	59	1	0	1.013
OI FOO	262	182	123	115	165	1	4	6	0	0	858
LELAMASE	179	128	159	122	198	1	2	14	0	0	803
JUMLAH	2.121	1.423	1.109	1.030	2.450	58	78	324	5	0	8.598

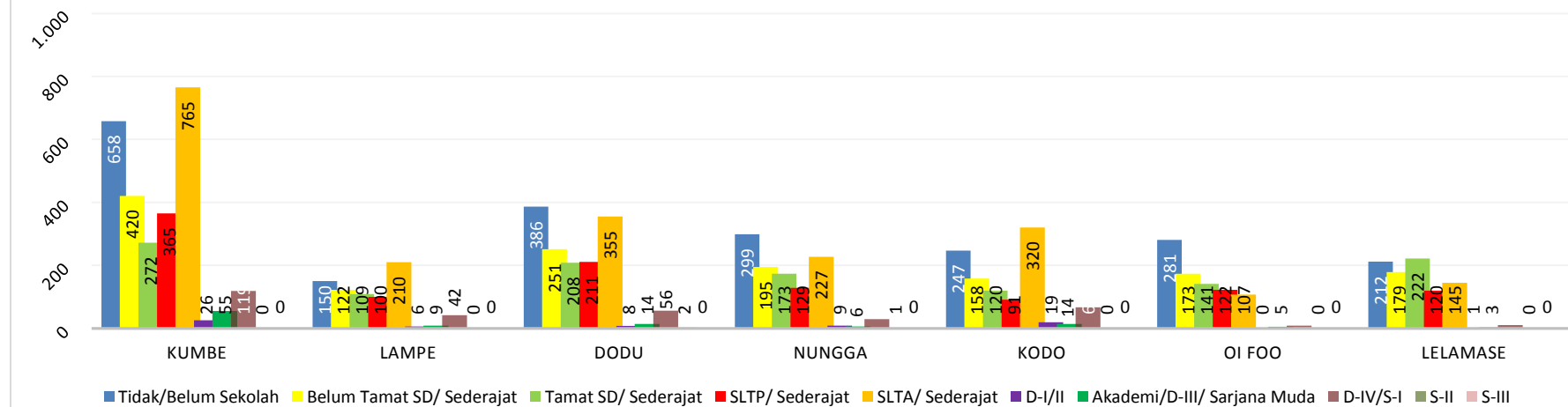
GRAFIK 3.8
Penduduk Laki-laki Kec. Rasanæ Timur Berdasarkan Pendidikan Akhir



3.1.g. Penduduk Perempuan Rasanae Timur Berdasarkan Pendidikan Akhir

KELURAHAN	Tidak/Belum Sekolah	Belum Tamat SD/ Sederajat	Tamat SD/ Sederajat	SLTP/ Sederajat	SLTA/ Sederajat	D-I/II	Akademi/D-III/ Sarjana Muda	D-IV/S-I	S-II	S-III	Jumlah
KUMBE	658	420	272	365	765	26	55	119	0	0	2.680
LAMPE	150	122	109	100	210	6	9	42	0	0	748
DODU	386	251	208	211	355	8	14	56	2	0	1.491
NUNGA	299	195	173	129	227	9	6	29	1	0	1.068
KODO	247	158	120	91	320	19	14	67	0	0	1.036
OI FOO	281	173	141	122	107	0	5	9	0	0	838
LELAMASE	212	179	222	120	145	1	3	10	0	0	892
JUMLAH	2.233	1.498	1.245	1.138	2.129	69	106	332	3	0	8.753

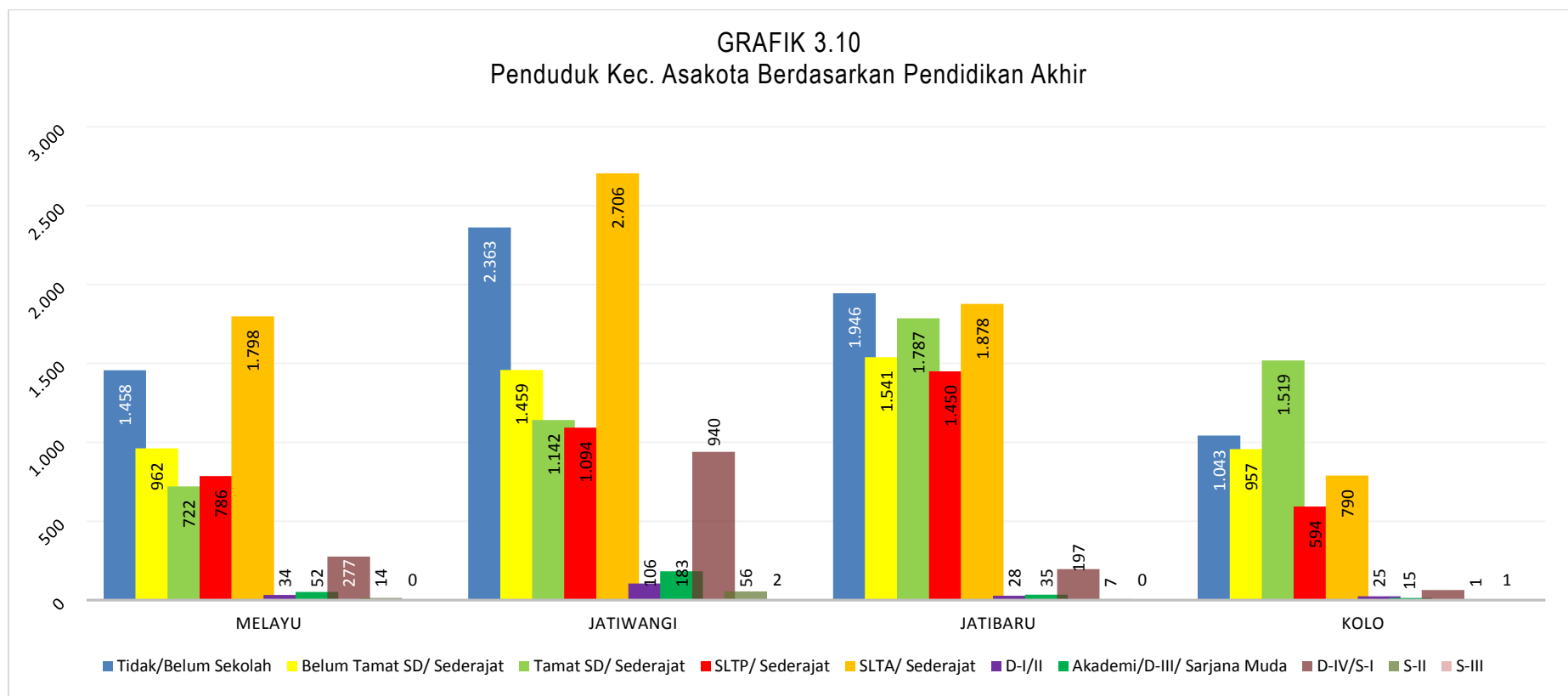
GRAFIK 3.9
Penduduk Perempuan Kec. Rasanae Timur Berdasarkan Pendidikan Akhir



3.1.h. Penduduk Asakota Berdasarkan Pendidikan Akhir

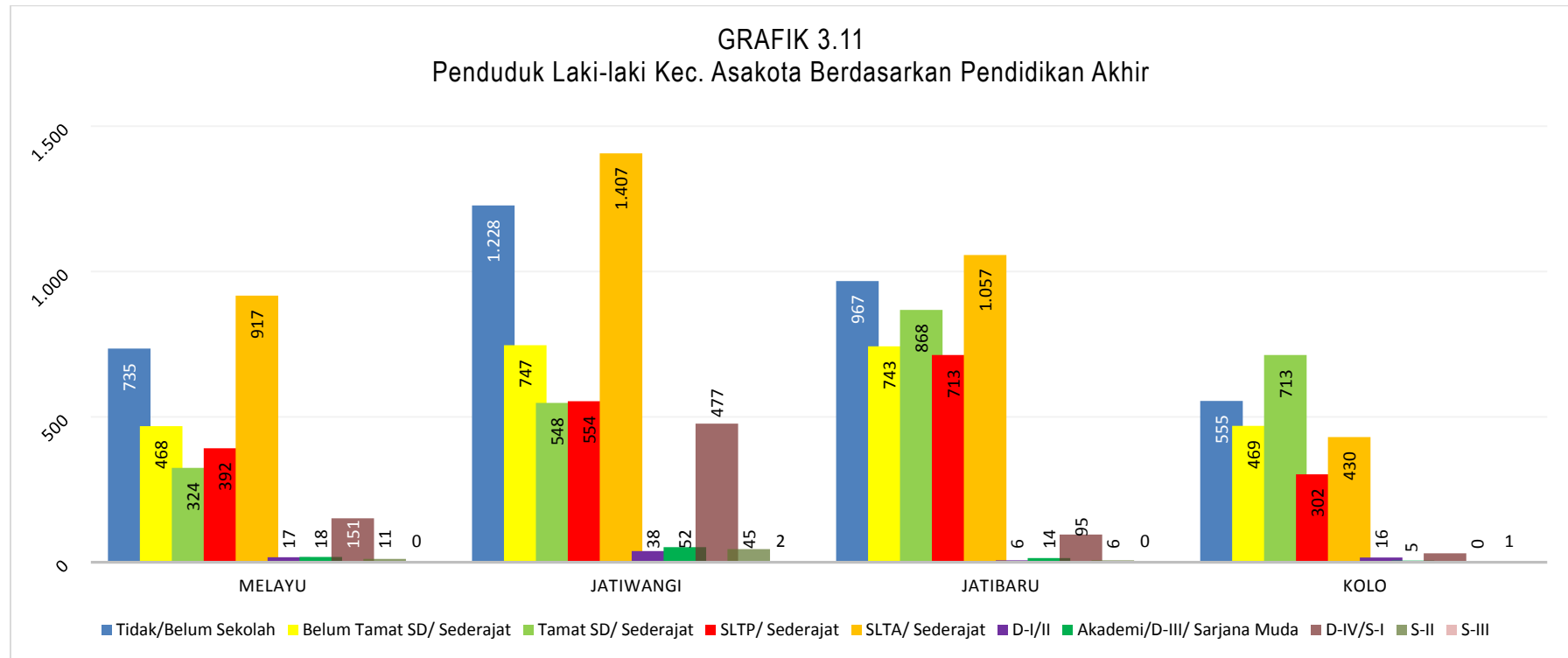
KELURAHAN	Tidak/Belum Sekolah	Belum Tamat SD/ Sederajat	Tamat SD/ Sederajat	SLTP/ Sederajat	SLTA/ Sederajat	D-I/II	Akademi/D-III/ Sarjana Muda	D-IV/S-I	S-II	S-III	Jumlah
MELAYU	1.458	962	722	786	1.798	34	52	277	14	0	6.103
JATIWANGI	2.363	1.459	1.142	1.094	2.706	106	183	940	56	2	10.051
JATIBARU	1.946	1.541	1.787	1.450	1.878	28	35	197	7	0	8.869
KOLO	1.043	957	1.519	594	790	25	15	65	1	1	5.010
JUMLAH	6.810	4.919	5.170	3.924	7.172	193	285	1.479	78	3	30.033

GRAFIK 3.10
Penduduk Kec. Asakota Berdasarkan Pendidikan Akhir



3.1.i. Penduduk Laki-laki Asakota Berdasarkan Pendidikan Akhir

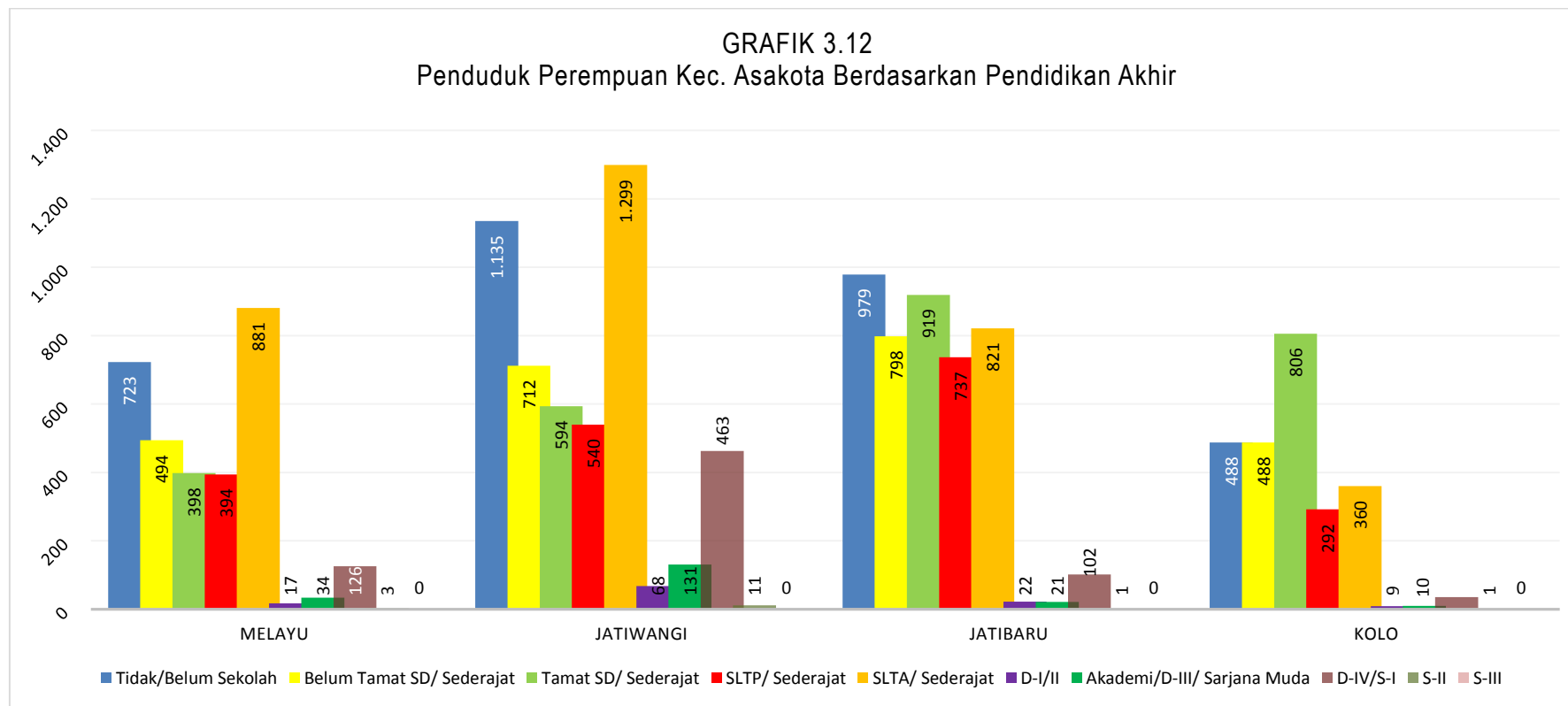
KELURAHAN	Tidak/Belum Sekolah	Belum Tamat SD/ Sederajat	Tamat SD/ Sederajat	SLTP/ Sederajat	SLTA/ Sederajat	D-I/II	Akademi/D-III/ Sarjana Muda	D-IV/S-I	S-II	S-III	Jumlah
MELAYU	735	468	324	392	917	17	18	151	11	0	3.033
JATIWANGI	1.228	747	548	554	1.407	38	52	477	45	2	5.098
JATIBARU	967	743	868	713	1.057	6	14	95	6	0	4.469
KOLO	555	469	713	302	430	16	5	30	0	1	2.521
JUMLAH	3.485	2.427	2.453	1.961	3.811	77	89	753	62	3	15.121



3.1.j. Penduduk Perempuan Asakota Berdasarkan Pendidikan Akhir

KELURAHAN	Tidak/Belum Sekolah	Belum Tamat SD/ Sederajat	Tamat SD/ Sederajat	SLTP/ Sederajat	SLTA/ Sederajat	D-I/II	Akademi/D-III/ Sarjana Muda	D-IV/S-I	S-II	S-III	Jumlah
MELAYU	723	494	398	394	881	17	34	126	3	0	3.070
JATIWANGI	1.135	712	594	540	1.299	68	131	463	11	0	4.953
JATIBARU	979	798	919	737	821	22	21	102	1	0	4.400
KOLO	488	488	806	292	360	9	10	35	1	0	2.489
JUMLAH	3.325	2.492	2.717	1.963	3.361	116	196	726	16	0	14.912

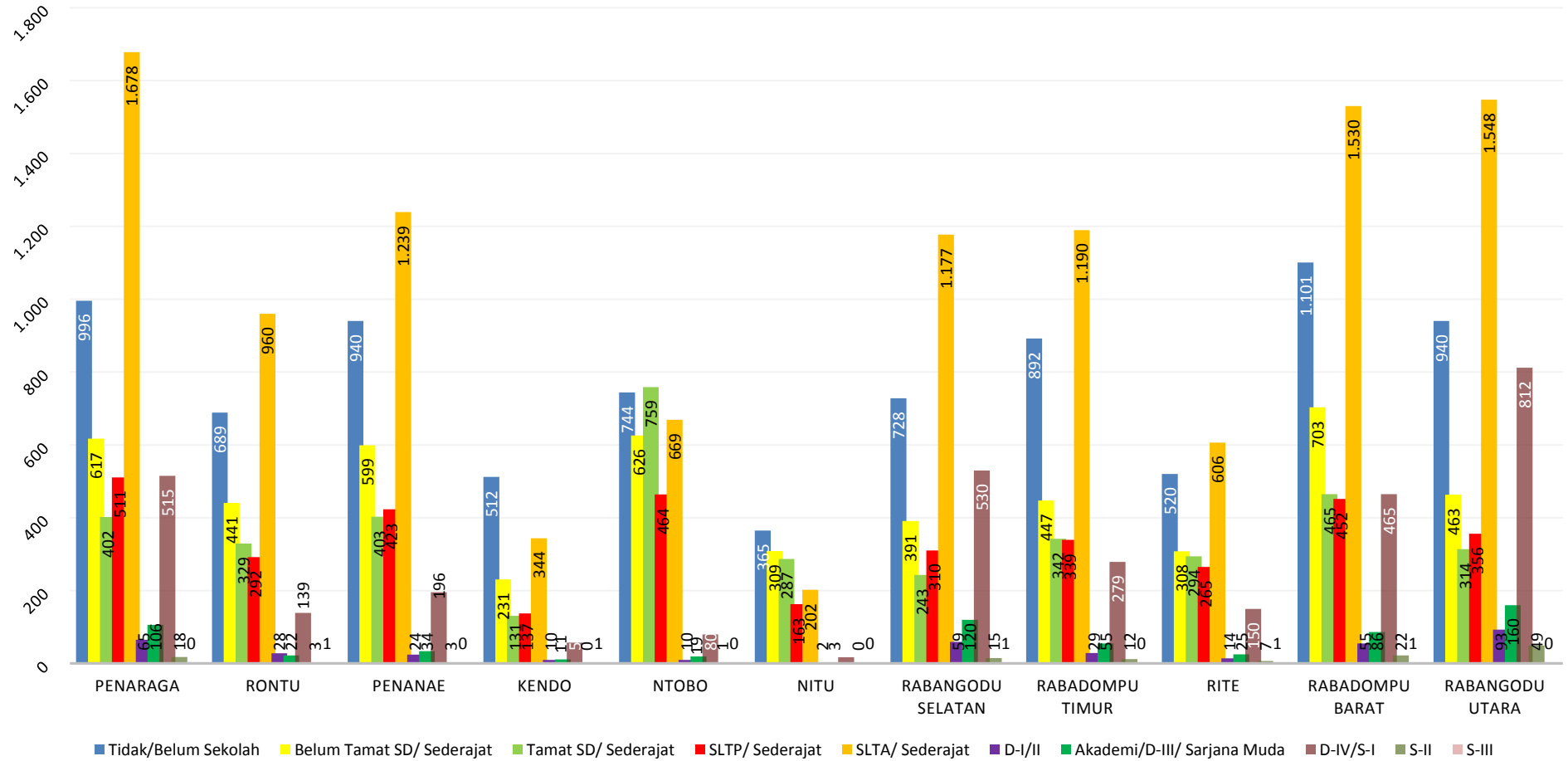
GRAFIK 3.12
Penduduk Perempuan Kec. Asakota Berdasarkan Pendidikan Akhir



3.1.k. Penduduk Raba Berdasarkan Pendidikan Akhir

KELURAHAN	Tidak/Belum Sekolah	Belum Tamat SD/ Sederajat	Tamat SD/ Sederajat	SLTP/ Sederajat	SLTA/ Sederajat	D-I/II	Akademi/D-III/ Sarjana Muda	D-IV/S-I	S-II	S-III	Jumlah
<i>PENARAGA</i>	996	617	402	511	1.678	65	106	515	18	0	4.908
<i>RONTU</i>	689	441	329	292	960	28	22	139	3	1	2.904
<i>PENANAE</i>	940	599	403	423	1.239	24	34	196	3	0	3.861
<i>KENDO</i>	512	231	131	137	344	10	11	57	0	1	1.434
<i>NTOBO</i>	744	626	759	464	669	10	19	80	1	0	3.372
<i>NITU</i>	365	309	287	163	202	2	3	17	0	0	1.348
<i>RABANGODU SELATAN</i>	728	391	243	310	1.177	59	120	530	15	1	3.574
<i>RABADOMPU TIMUR</i>	892	447	342	339	1.190	29	55	279	12	0	3.585
<i>RITE</i>	520	308	294	265	606	14	25	150	7	1	2.190
<i>RABADOMPU BARAT</i>	1.101	703	465	452	1.530	55	86	465	22	1	4.880
<i>RABANGODU UTARA</i>	940	463	314	356	1.548	93	160	812	49	0	4.735
JUMLAH	8.427	5.135	3.969	3.712	11.143	389	641	3.240	130	5	36.791

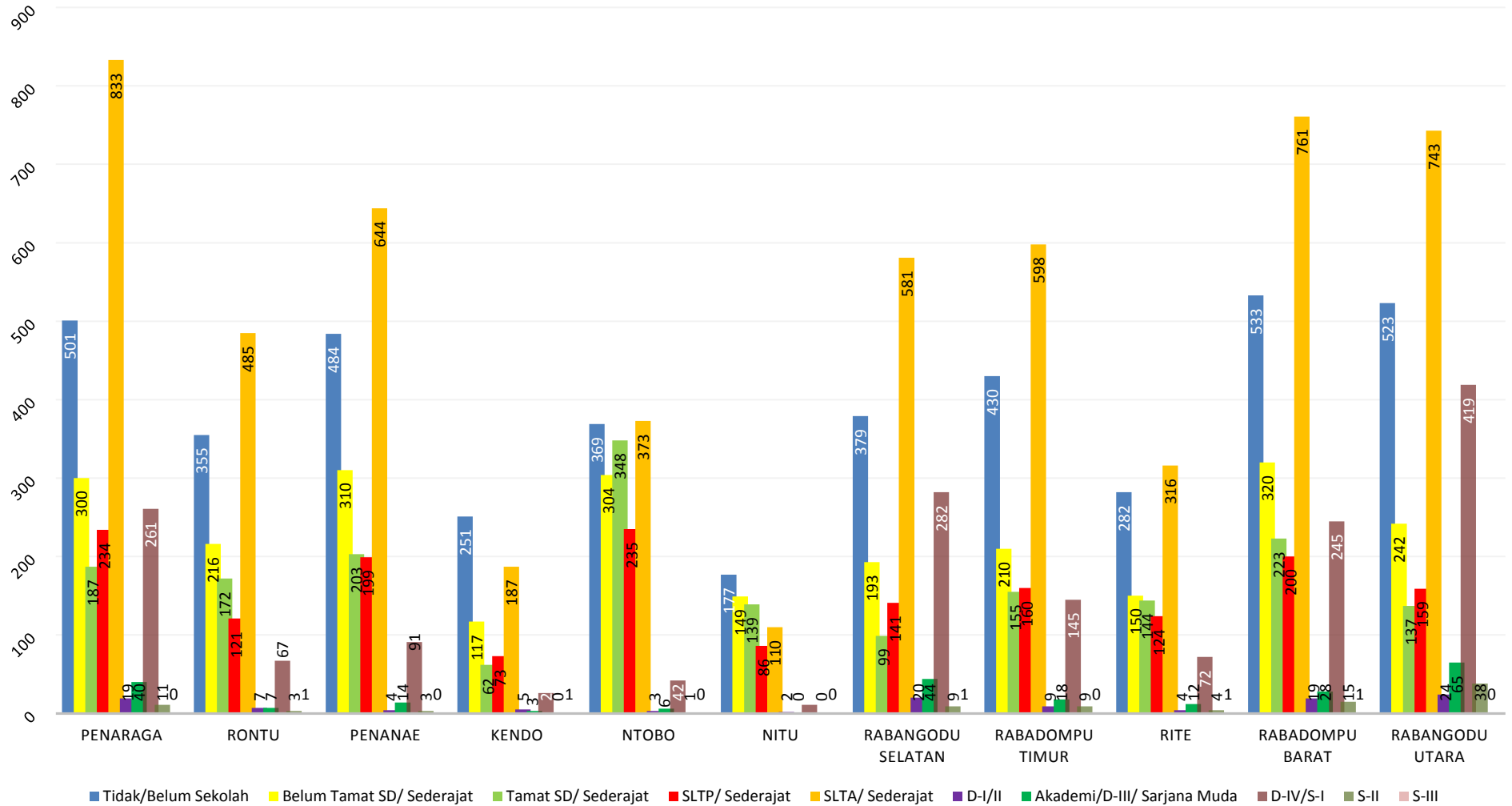
GRAFIK 3.13
Penduduk Kec. Raba Berdasarkan Pendidikan Akhir



3.1.l. Penduduk Laki-laki Raba Berdasarkan Pendidikan Akhir

KELURAHAN	Tidak/Belum Sekolah	Belum Tamat SD/ Sederajat	Tamat SD/ Sederajat	SLTP/ Sederajat	SLTA/ Sederajat	D-I/II	Akademi/D-III/ Sarjana Muda	D-IV/S-I	S-II	S-III	Jumlah
<i>PENARAGA</i>	501	300	187	234	833	19	40	261	11	0	2.386
<i>RONTU</i>	355	216	172	121	485	7	7	67	3	1	1.434
<i>PENANAE</i>	484	310	203	199	644	4	14	91	3	0	1.952
<i>KENDO</i>	251	117	62	73	187	5	3	26	0	1	725
<i>NTOBO</i>	369	304	348	235	373	3	6	42	1	0	1.681
<i>NITU</i>	177	149	139	86	110	2	0	11	0	0	674
<i>RABANGODU SELATAN</i>	379	193	99	141	581	20	44	282	9	1	1.749
<i>RABADOMPU TIMUR</i>	430	210	155	160	598	9	18	145	9	0	1.734
<i>RITE</i>	282	150	144	124	316	4	12	72	4	1	1.109
<i>RABADOMPU BARAT</i>	533	320	223	200	761	19	28	245	15	1	2.345
<i>RABANGODU UTARA</i>	523	242	137	159	743	24	65	419	38	0	2.350
JUMLAH	4.284	2.511	1.869	1.732	5.631	116	237	1.661	93	5	18.139

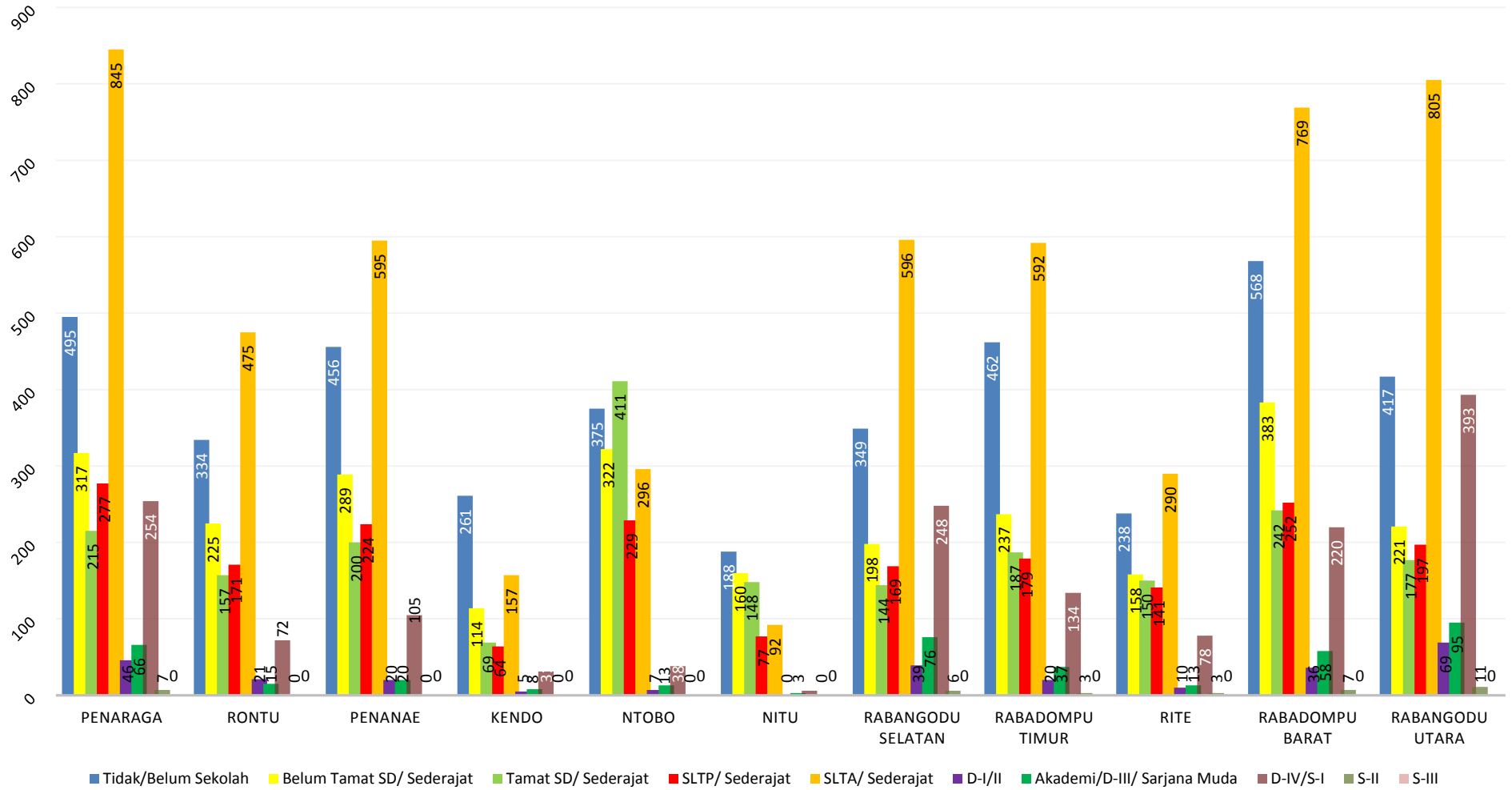
GRAFIK 3.14
Penduduk Laki-laki Kec. Raba Berdasarkan Pendidikan Akhir



3.1.m. Penduduk Perempuan Raba Berdasarkan Pendidikan Akhir

KELURAHAN	Tidak/Belum Sekolah	Belum Tamat SD/ Sederajat	Tamat SD/ Sederajat	SLTP/ Sederajat	SLTA/ Sederajat	D-I/II	Akademi/D-III/ Sarjana Muda	D-IV/S-I	S-II	S-III	Jumlah
<i>PENARAGA</i>	495	317	215	277	845	46	66	254	7	0	2.522
<i>RONTU</i>	334	225	157	171	475	21	15	72	0	0	1.470
<i>PENANAE</i>	456	289	200	224	595	20	20	105	0	0	1.909
<i>KENDO</i>	261	114	69	64	157	5	8	31	0	0	709
<i>NTOBO</i>	375	322	411	229	296	7	13	38	0	0	1.691
<i>NITU</i>	188	160	148	77	92	0	3	6	0	0	674
<i>RABANGODU SELATAN</i>	349	198	144	169	596	39	76	248	6	0	1.825
<i>RABADOMPU TIMUR</i>	462	237	187	179	592	20	37	134	3	0	1.851
<i>RITE</i>	238	158	150	141	290	10	13	78	3	0	1.081
<i>RABADOMPU BARAT</i>	568	383	242	252	769	36	58	220	7	0	2.535
<i>RABANGODU UTARA</i>	417	221	177	197	805	69	95	393	11	0	2.385
JUMLAH	4.143	2.624	2.100	1.980	5.512	273	404	1.579	37	0	18.652

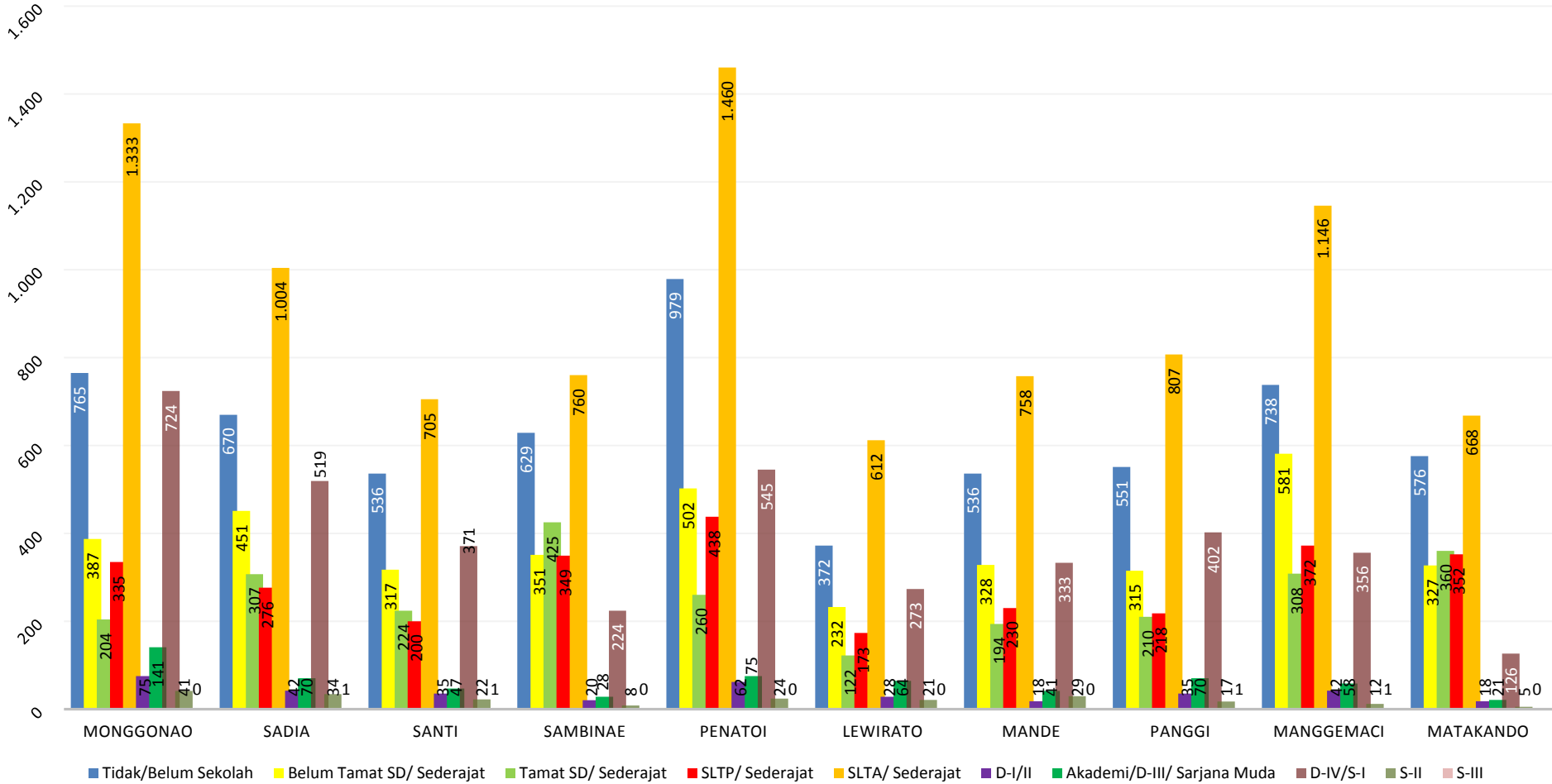
GRAFIK 3.15
Penduduk Perempuan Kec. Raba Berdasarkan Pendidikan Akhir



3.1.n. Penduduk Mpunda Berdasarkan Pendidikan Akhir

KELURAHAN	Tidak/Belum Sekolah	Belum Tamat SD/ Sederajat	Tamat SD/ Sederajat	SLTP/ Sederajat	SLTA/ Sederajat	D-I/II	Akademi/D-III/ Sarjana Muda	D-IV/S-I	S-II	S-III	Jumlah
MONGGONAO	765	387	204	335	1.333	75	141	724	41	0	4.005
SADIA	670	451	307	276	1.004	42	70	519	34	1	3.374
SANTI	536	317	224	200	705	35	47	371	22	1	2.458
SAMBINAE	629	351	425	349	760	20	28	224	8	0	2.794
PENATOI	979	502	260	438	1.460	62	75	545	24	0	4.345
LEWIRATO	372	232	122	173	612	28	64	273	21	0	1.897
MANDE	536	328	194	230	758	18	41	333	29	0	2.467
PANGGI	551	315	210	218	807	35	70	402	17	1	2.626
MANGGEMACI	738	581	308	372	1.146	42	58	356	12	1	3.614
MATAKANDO	576	327	360	352	668	18	21	126	5	0	2.453
JUMLAH	6.352	3.791	2.614	2.943	9.253	375	615	3.873	213	4	30.033

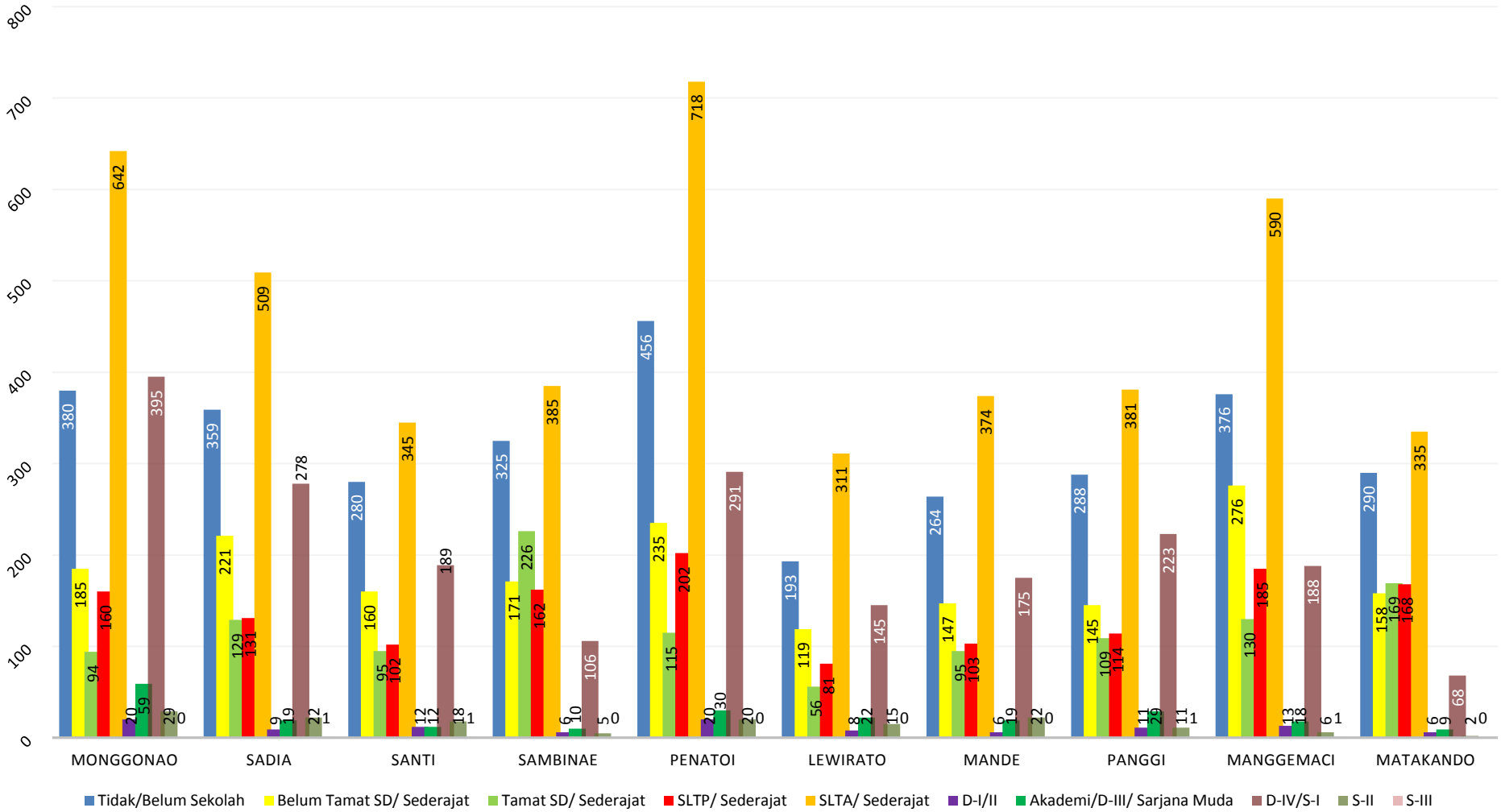
GRAFIK 3.16
Penduduk Kec. Mpunda Berdasarkan Pendidikan Akhir



3.1.o. Penduduk Laki-laki Mpunda Berdasarkan Pendidikan Akhir

KELURAHAN	Tidak/Belum Sekolah	Belum Tamat SD/ Sederajat	Tamat SD/ Sederajat	SLTP/ Sederajat	SLTA/ Sederajat	D-I/II	Akademi/D-III/ Sarjana Muda	D-IV/S-I	S-II	S-III	Jumlah
MONGGONAO	380	185	94	160	642	20	59	395	29	0	1.964
SADIA	359	221	129	131	509	9	19	278	22	1	1.678
SANTI	280	160	95	102	345	12	12	189	18	1	1.214
SAMBINAE	325	171	226	162	385	6	10	106	5	0	1.396
PENATOI	456	235	115	202	718	20	30	291	20	0	2.087
LEWIRATO	193	119	56	81	311	8	22	145	15	0	950
MANDE	264	147	95	103	374	6	19	175	22	0	1.205
PANGGI	288	145	109	114	381	11	29	223	11	1	1.312
MANGGEMACI	376	276	130	185	590	13	18	188	6	1	1.783
MATAKANDO	290	158	169	168	335	6	9	68	2	0	1.205
JUMLAH	3.211	1.817	1.218	1.408	4.590	111	227	2.058	150	4	14.794

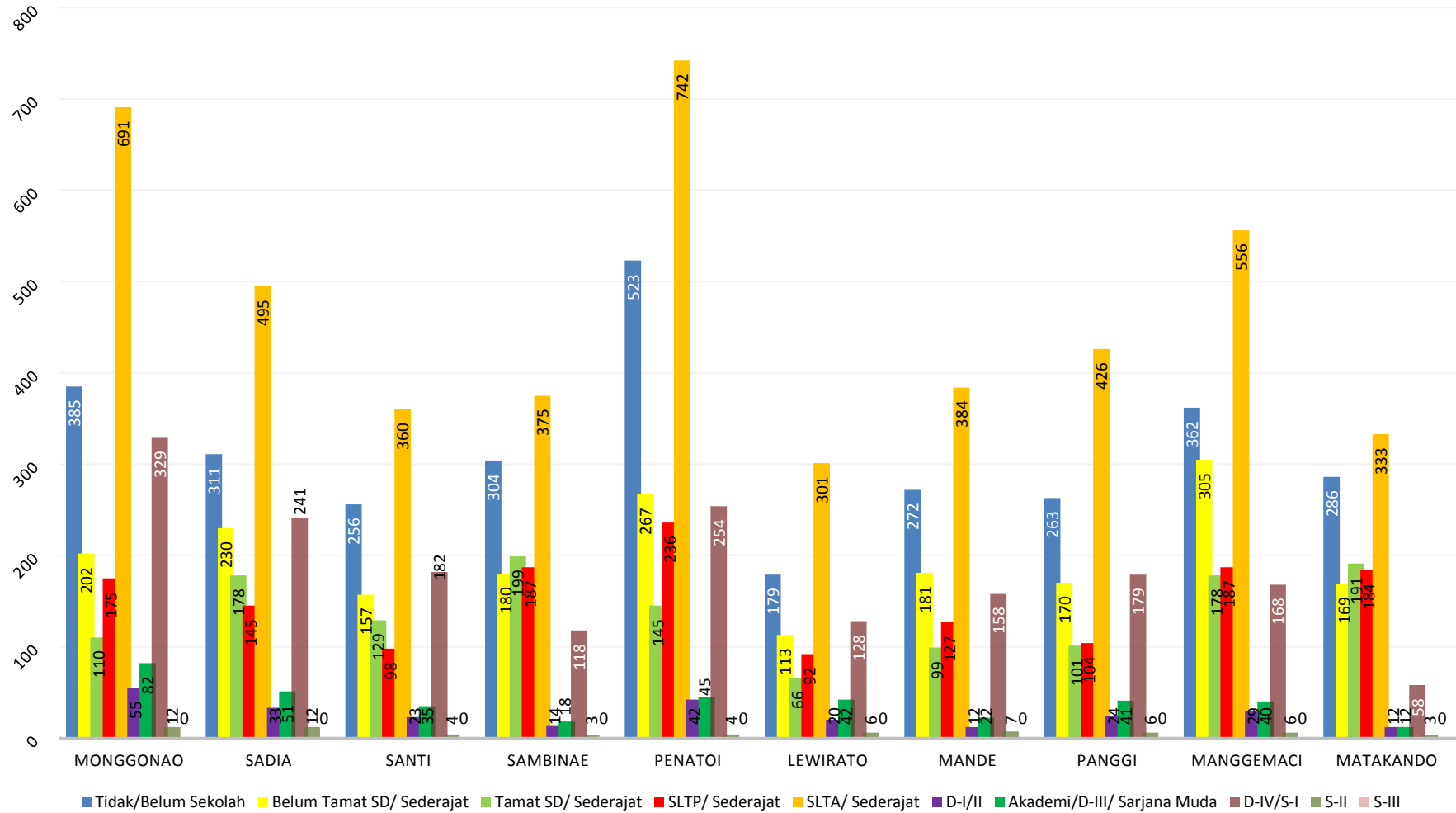
GRAFIK 3.17
Penduduk Laki-laki Kec. Mpunda Berdasarkan Pendidikan Akhir



3.1.p. Penduduk Perempuan Mpunda Berdasarkan Pendidikan Akhir

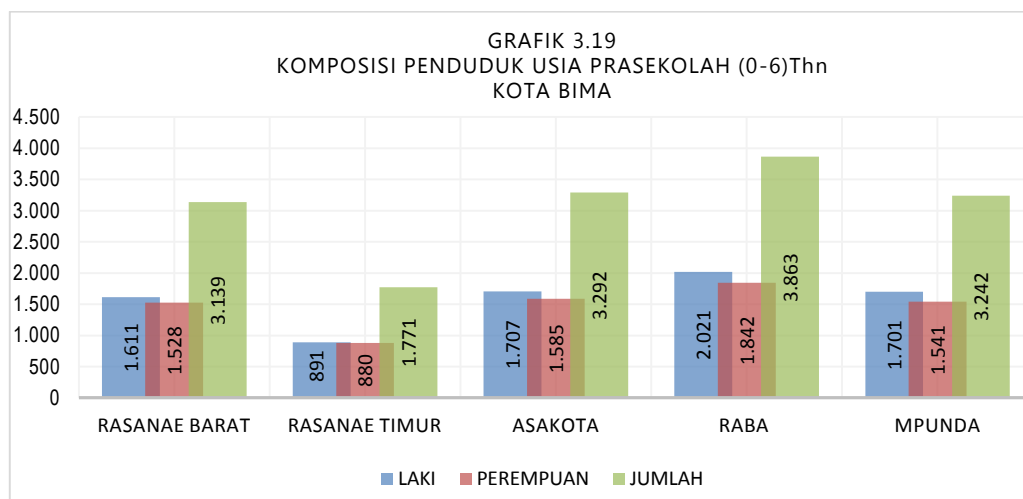
KELURAHAN	Tidak/Belum Sekolah	Belum Tamat SD/ Sederajat	Tamat SD/ Sederajat	SLTP/ Sederajat	SLTA/ Sederajat	D-I/II	Akademi/D-III/ Sarjana Muda	D-IV/S-I	S-II	S-III	Jumlah
MONGGONAO	385	202	110	175	691	55	82	329	12	0	2.041
SADIA	311	230	178	145	495	33	51	241	12	0	1.696
SANTI	256	157	129	98	360	23	35	182	4	0	1.244
SAMBINAE	304	180	199	187	375	14	18	118	3	0	1.398
PENATOI	523	267	145	236	742	42	45	254	4	0	2.258
LEWIRATO	179	113	66	92	301	20	42	128	6	0	947
MANDE	272	181	99	127	384	12	22	158	7	0	1.262
PANGGI	263	170	101	104	426	24	41	179	6	0	1.314
MANGGEMACI	362	305	178	187	556	29	40	168	6	0	1.831
MATAKANDO	286	169	191	184	333	12	12	58	3	0	1.248
JUMLAH	3.141	1.974	1.396	1.535	4.663	264	388	1.815	63	0	15.239

GRAFIK 3.18
Penduduk Perempuan Kec. Mpunda Berdasarkan Pendidikan Akhir



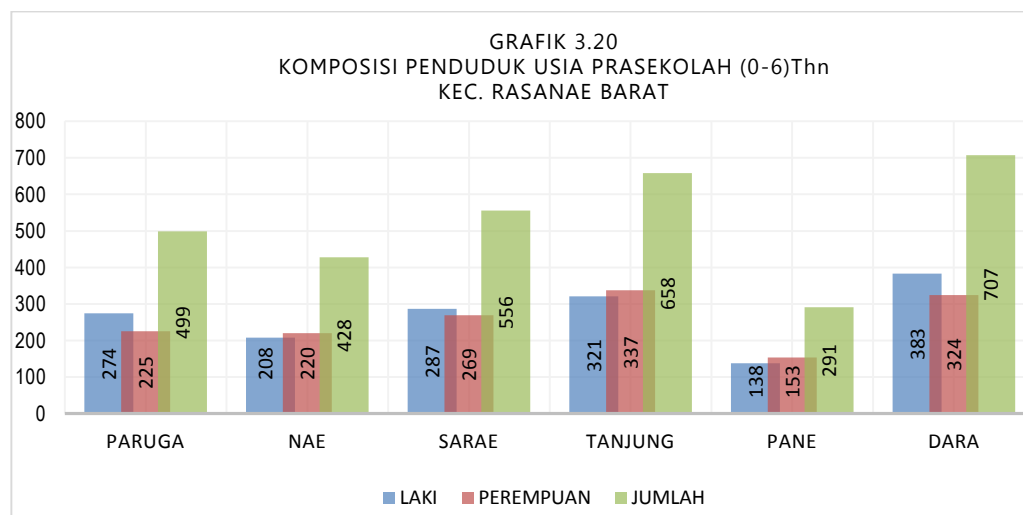
3.2. Penduduk Kota Bima Berdasarkan Kelompok Usia Pra Sekolah (0 – 6 Tahun)

KECAMATAN	Usia Prasekolah / (0-6) Tahun		
	Laki	Perempuan	Jumlah
RASANA E BARAT	1.611	1.528	3.139
RASANA E TIMUR	891	880	1.771
ASAKOTA	1.707	1.585	3.292
RABA	2.021	1.842	3.863
MPUNDA	1.701	1.541	3.242
JUMLAH	7.931	7.376	15.307



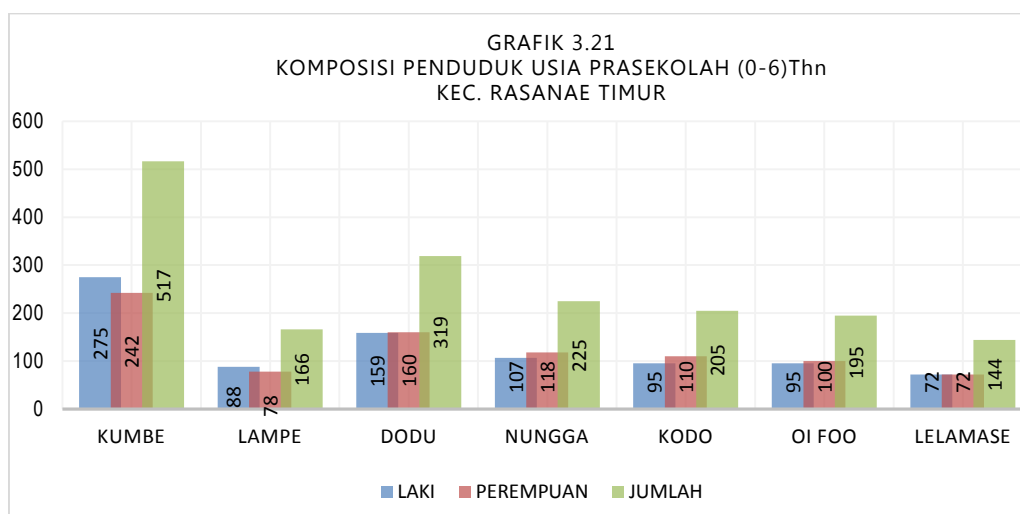
3.2.a. Penduduk Kec. Rasanae Barat Berdasarkan Kelompok Usia Pra Sekolah (0 – 6 Tahun)

KELURAHAN	Usia Prasekolah / (0-6) Tahun		
	Laki	Perempuan	Jumlah
PARUGA	274	225	499
NAE	208	220	428
SARAE	287	269	556
TANJUNG	321	337	658
PANE	138	153	291
DARA	383	324	707
JUMLAH	1.611	1.528	3.139



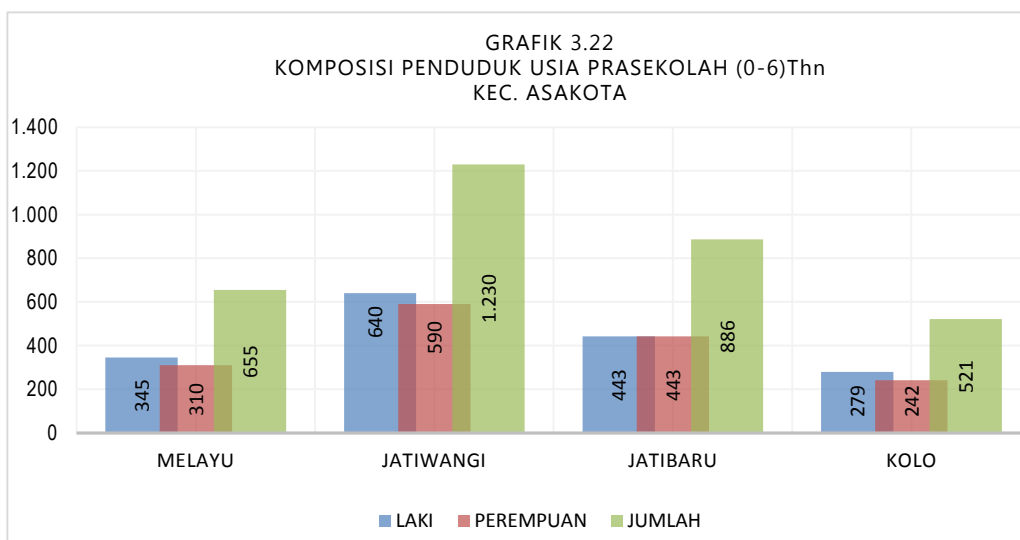
3.2.b. Penduduk Kec. Rasanæ Timur Berdasarkan Kelompok Usia Pra Sekolah (0 – 6 Tahun)

KELURAHAN	Usia Prasekolah / (0-6) Tahun		
	Laki	Perempuan	Jumlah
KUMBE	275	242	517
LAMPE	88	78	166
DODU	159	160	319
NUNGA	107	118	225
KODO	95	110	205
OI FOO	95	100	195
LELAMASE	72	72	144
JUMLAH	891	880	1.771



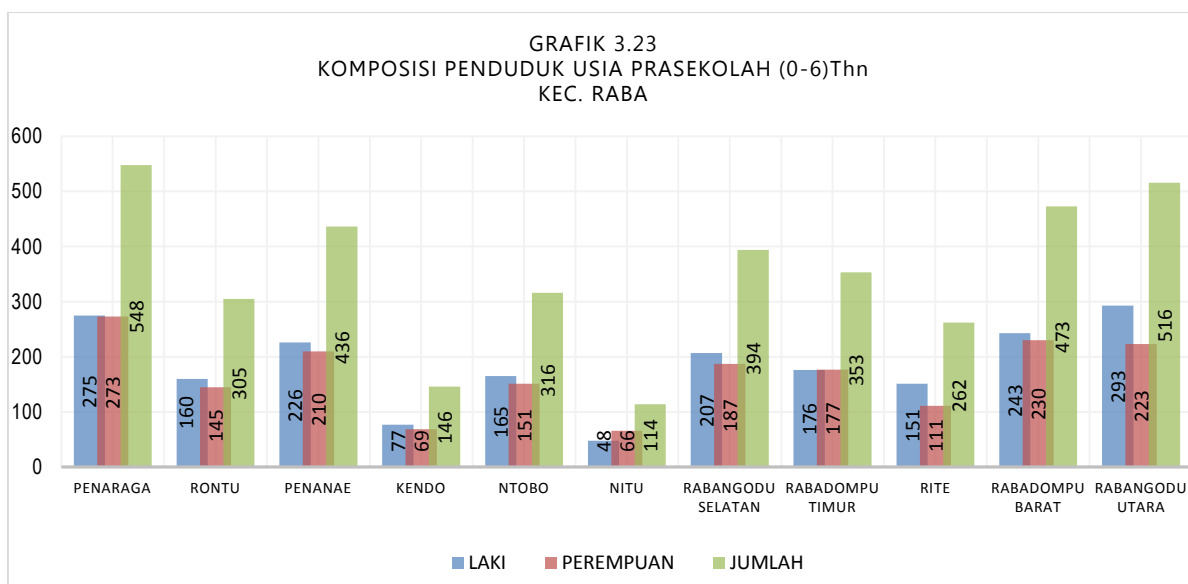
3.2.c. Penduduk Kec. Asakota Berdasarkan Kelompok Usia Pra Sekolah (0 – 6 Tahun)

KELURAHAN	Usia Prasekolah / (0-6) Tahun		
	Laki	Perempuan	Jumlah
MELAYU	345	310	655
JATIWANGI	640	590	1.230
JATIBARU	443	443	886
KOLO	279	242	521
JUMLAH	1.707	1.585	3.292



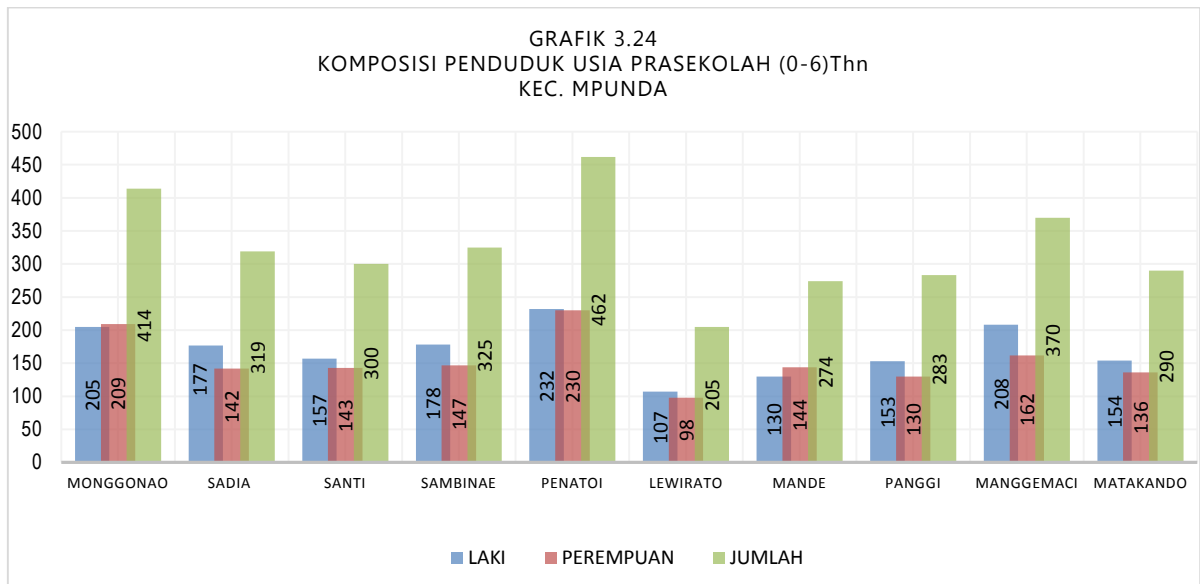
3.2.d. Penduduk Kec. Raba Berdasarkan Kelompok Usia Pra Sekolah (0 – 6 Tahun)

KELURAHAN	Usia Prasekolah / (0-6) Tahun		
	Laki	Perempuan	Jumlah
PENARAGA	275	273	548
RONTU	160	145	305
PENANAE	226	210	436
KENDO	77	69	146
NTOBO	165	151	316
NITU	48	66	114
RABANGODU SELATAN	207	187	394
RABADOMPU TIMUR	176	177	353
RITE	151	111	262
RABADOMPU BARAT	243	230	473
RABANGODU UTARA	293	223	516
JUMLAH	2.021	1.842	3.863



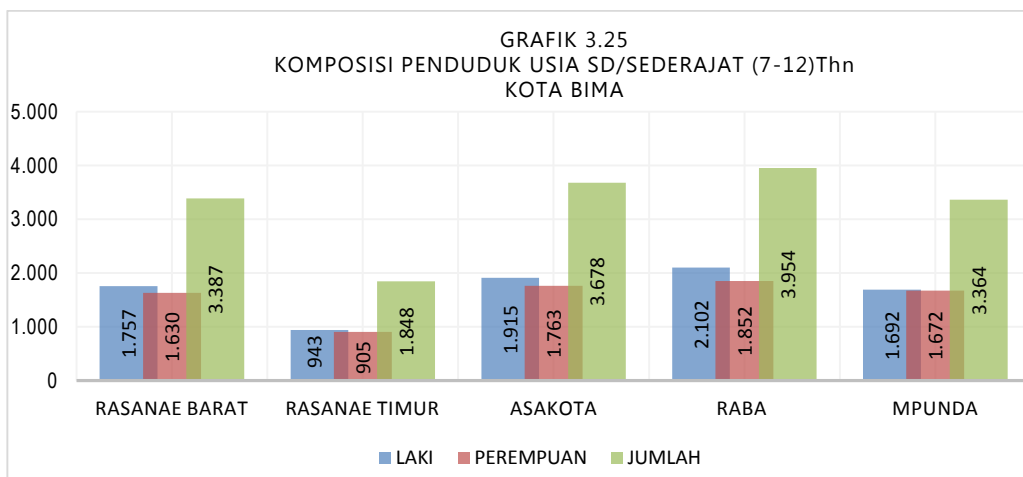
3.2.e. Penduduk Kec. Mpunda Berdasarkan Kelompok Usia Pra Sekolah (0 – 6 Tahun)

KELURAHAN	Usia Prasekolah / (0-6) Tahun		
	Laki	Perempuan	Jumlah
MONGGONAO	205	209	414
SADIA	177	142	319
SANTI	157	143	300
SAMBINAE	178	147	325
PENATOI	232	230	462
LEWIRATO	107	98	205
MANDE	130	144	274
PANGGI	153	130	283
MANGGEMACI	208	162	370
MATAKANDO	154	136	290
JUMLAH	1.701	1.541	3.242



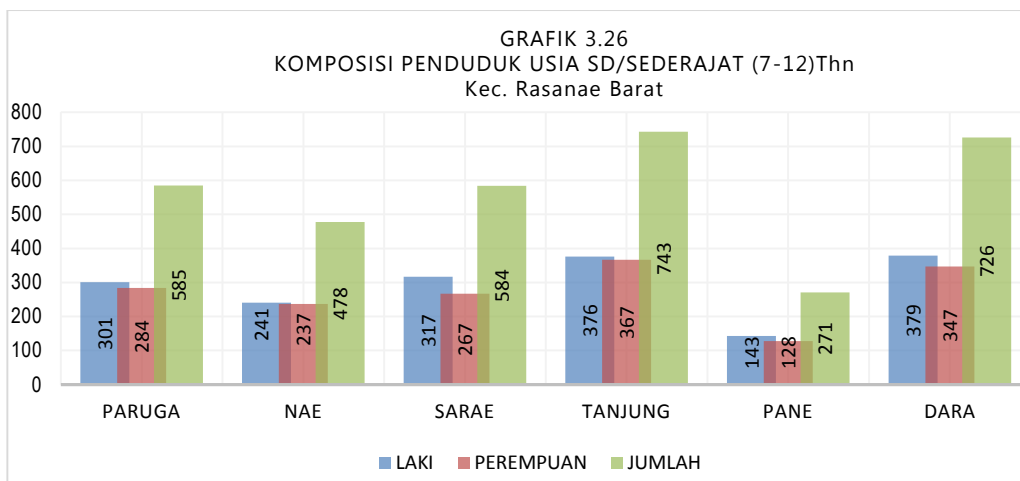
3.3. Penduduk Kota Bima Berdasarkan Kelompok Usia SD/Sederajat (7 – 12 Tahun)

KECAMATAN	Usia SD/Sederajat (7 – 12 Tahun)		
	Laki	Perempuan	Jumlah
RASANA E BARAT	1.757	1.630	3.387
RASANA E TIMUR	943	905	1.848
ASAKOTA	1.915	1.763	3.678
RABA	2.102	1.852	3.954
MPUNDA	1.692	1.672	3.364
JUMLAH	8.409	7.822	16.231



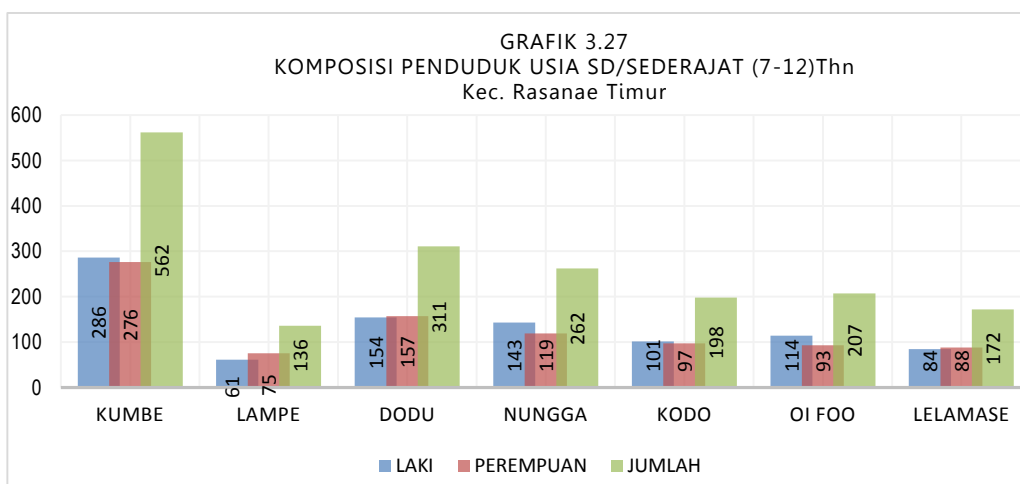
3.3.a. Penduduk Kec. Rasanae Barat Berdasarkan Kelompok Usia SD/Sederajat (7 – 12 Tahun)

KELURAHAN	Usia SD/Sederajat (7 – 12 Tahun)		
	Laki	Perempuan	Jumlah
PARUGA	301	284	585
NAE	241	237	478
SARAE	317	267	584
TANJUNG	376	367	743
PANE	143	128	271
DARA	379	347	726
JUMLAH	1.757	1.630	3.387



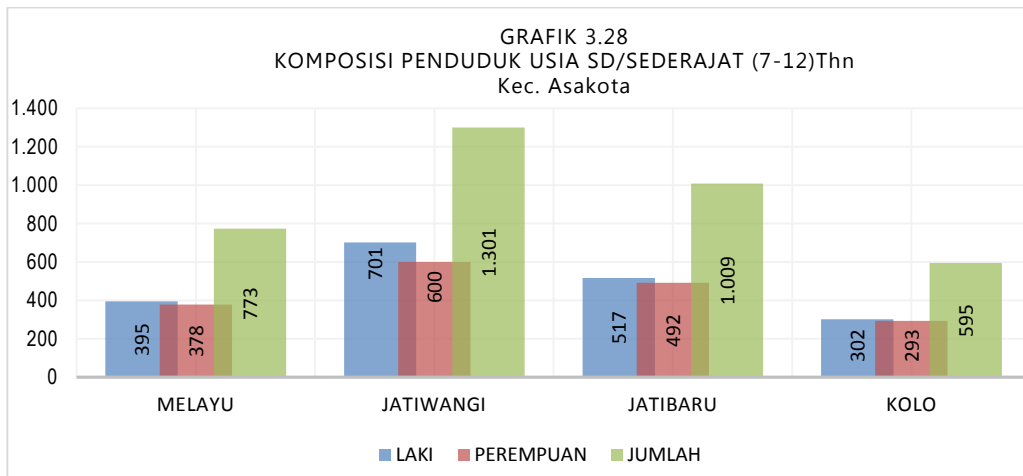
3.3.b. Penduduk Kec. Rasanae Timur Berdasarkan Kelompok Usia SD/Sederajat (7 – 12 Tahun)

KELURAHAN	Usia SD/Sederajat (7 – 12 Tahun)		
	Laki	Perempuan	Jumlah
KUMBE	286	276	562
LAMPE	61	75	136
DODU	154	157	311
NUNGGGA	143	119	262
KODO	101	97	198
OI FOO	114	93	207
LELAMASE	84	88	172
JUMLAH	943	905	1.848



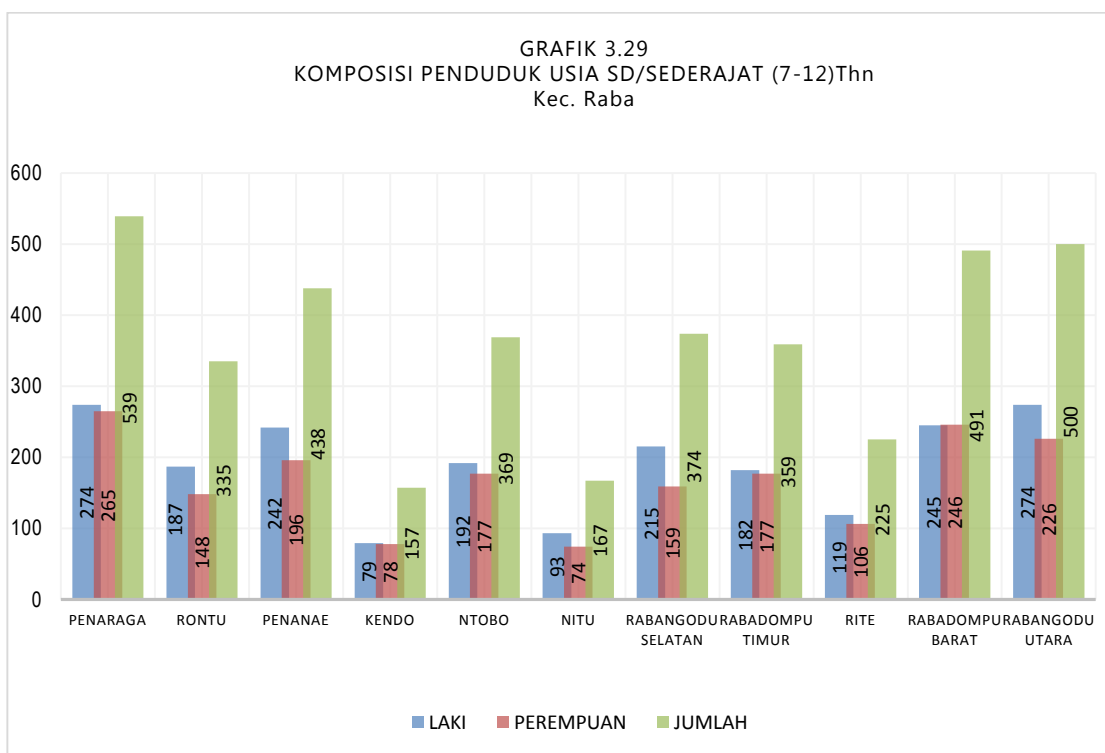
3.3.c. Penduduk Kec. Asakota Berdasarkan Kelompok Usia SD/Sederajat (7 – 12 Tahun)

KELURAHAN	Usia SD/Sederajat (7 – 12 Tahun)		
	Laki	Perempuan	Jumlah
MELAYU	395	378	773
JATIWANGI	701	600	1.301
JATIBARU	517	492	1.009
KOLO	302	293	595
JUMLAH	1.915	1.763	3.678



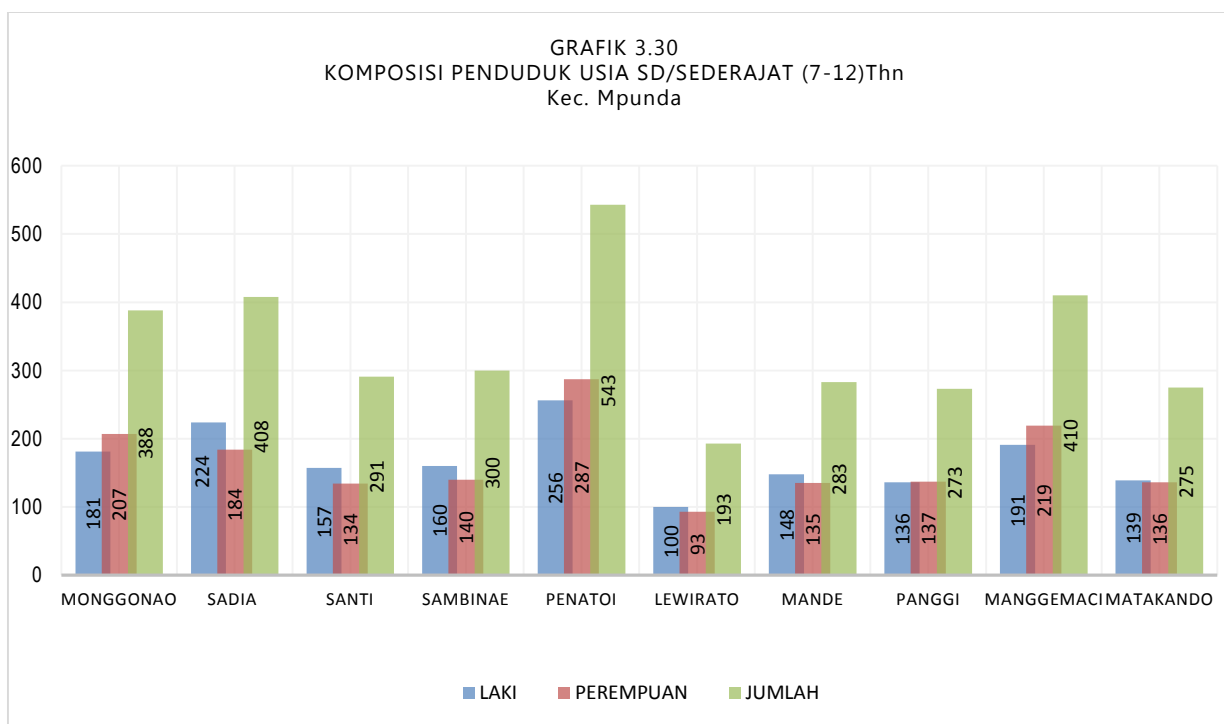
3.3.d. Penduduk Kec. Raba Berdasarkan Kelompok Usia SD/Sederajat (7 – 12 Tahun)

KELURAHAN	Usia SD/Sederajat (7 – 12 Tahun)		
	Laki	Perempuan	Jumlah
PENARAGA	274	265	539
RONTU	187	148	335
PENANAE	242	196	438
KENDO	79	78	157
NTOBO	192	177	369
NITU	93	74	167
RABANGODU SELATAN	215	159	374
RABADOMPU TIMUR	182	177	359
RITE	119	106	225
RABADOMPU BARAT	245	246	491
RABANGODU UTARA	274	226	500
JUMLAH	2.102	1.852	3.954



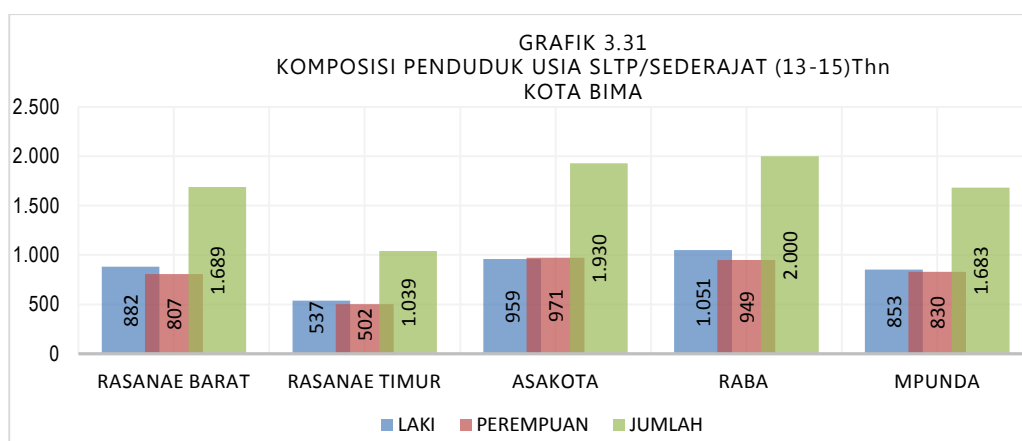
3.3.e. Penduduk Kec. Mpunda Berdasarkan Kelompok Usia SD/Sederajat (7 – 12 Tahun)

KELURAHAN	Usia SD/Sederajat (7 – 12 Tahun)		
	Laki	Perempuan	Jumlah
MONGGONAO	181	207	388
SADIA	224	184	408
SANTI	157	134	291
SAMBINAE	160	140	300
PENATOI	256	287	543
LEWIRATO	100	93	193
MANDE	148	135	283
PANGGI	136	137	273
MANGGEMACI	191	219	410
MATAKANDO	139	136	275
JUMLAH	1.692	1.672	3.364



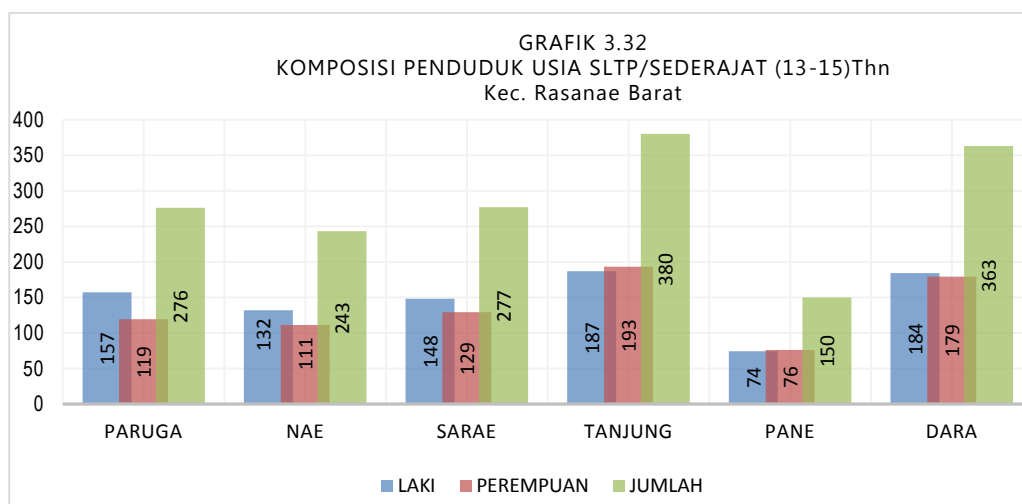
3.4. Penduduk Kota Bima Berdasarkan Kelompok Usia SLTP/Sederajat (13 – 15 Tahun)

KECAMATAN	Usia SLTP/Sederajat (13 – 15 Tahun)		
	Laki	Perempuan	Jumlah
RASANA E BARAT	882	807	1.689
RASANA E TIMUR	537	502	1.039
ASAKOTA	959	971	1.930
RABA	1.051	949	2.000
MPUNDA	853	830	1.683
JUMLAH	4.282	4.059	8.341



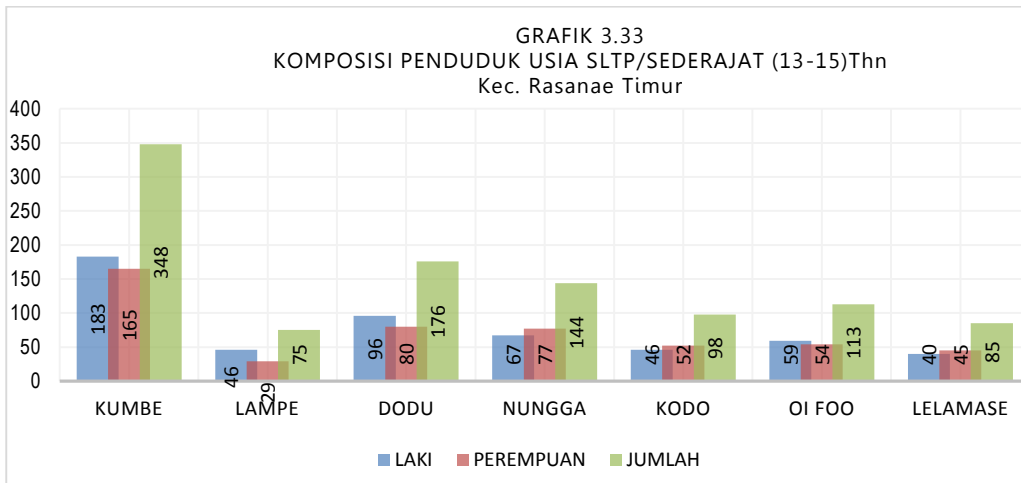
3.4.a. Penduduk Kec. Rasanae Barat Berdasarkan Klp Usia SLTP/Sederajat (13 – 15 Tahun)

KELURAHAN	Usia SLTP/Sederajat (13 – 15 Tahun)		
	Laki	Perempuan	Jumlah
PARUGA	157	119	276
NAE	132	111	243
SARAE	148	129	277
TANJUNG	187	193	380
PANE	74	76	150
DARA	184	179	363
JUMLAH	882	807	1.689



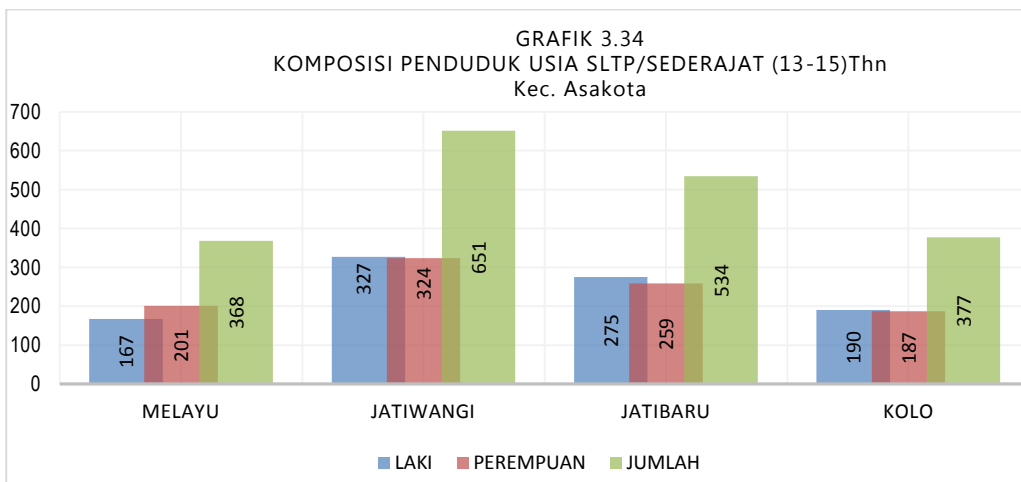
3.4.b. Penduduk Kec. Rasanae Timur Berdasarkan Klp Usia SLTP/Sederajat (13 – 15 Tahun)

KELURAHAN	Usia SLTP/Sederajat (13 – 15 Tahun)		
	Laki	Perempuan	Jumlah
KUMBE	183	165	348
LAMPE	46	29	75
DODU	96	80	176
NUNGA	67	77	144
KODO	46	52	98
OI FOO	59	54	113
LELAMASE	40	45	85
JUMLAH	537	502	1.039



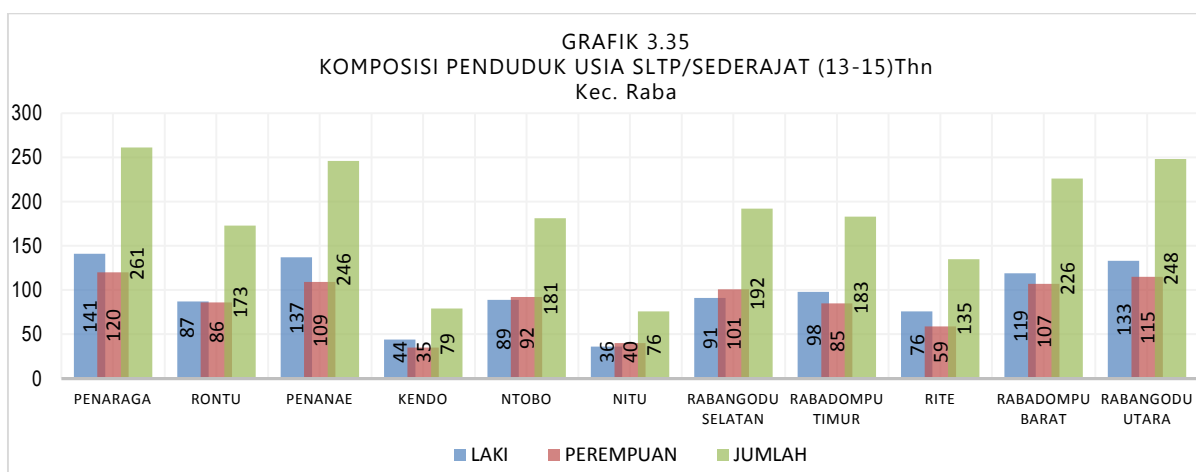
3.4.c. Penduduk Kec. Asakota Berdasarkan Klp Usia SLTP/Sederajat (13 – 15 Tahun)

KELURAHAN	Usia SLTP/Sederajat (13 – 15 Tahun)		
	Laki	Perempuan	Jumlah
MELAYU	167	201	368
JATIWANGI	327	324	651
JATIBARU	275	259	534
KOLO	190	187	377
JUMLAH	959	971	1.930



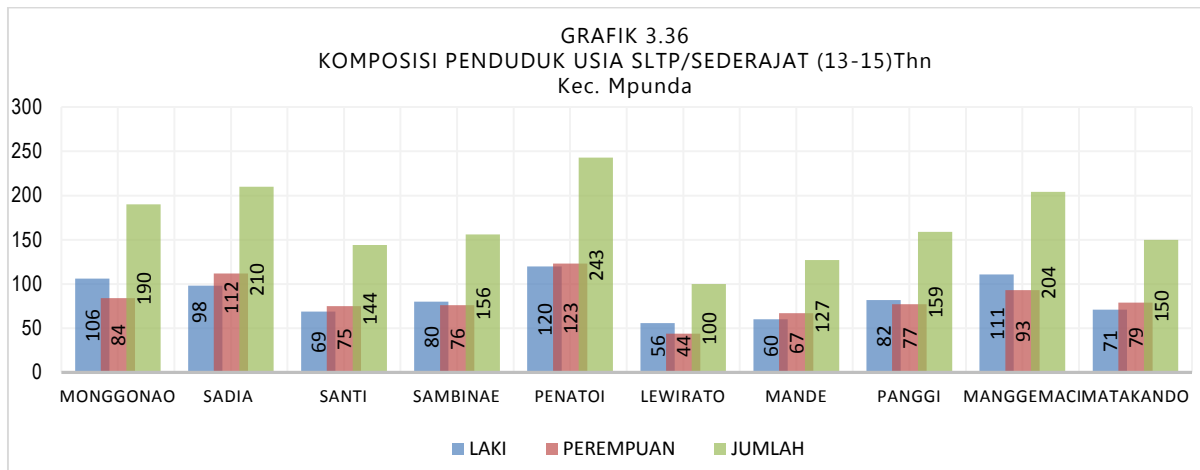
3.4.d. Penduduk Kec. Raba Berdasarkan Klp Usia SLTP/Sederajat (13 – 15 Tahun)

KELURAHAN	Usia SLTP/Sederajat (13 – 15 Tahun)		
	Laki	Perempuan	Jumlah
PENARAGA	141	120	261
RONTU	87	86	173
PENANAE	137	109	246
KENDO	44	35	79
NTOBO	89	92	181
NITU	36	40	76
RABANGODU SELATAN	91	101	192
RABADOMPU TIMUR	98	85	183
RITE	76	59	135
RABADOMPU BARAT	119	107	226
RABANGODU UTARA	133	115	248
JUMLAH	1.051	949	2.000



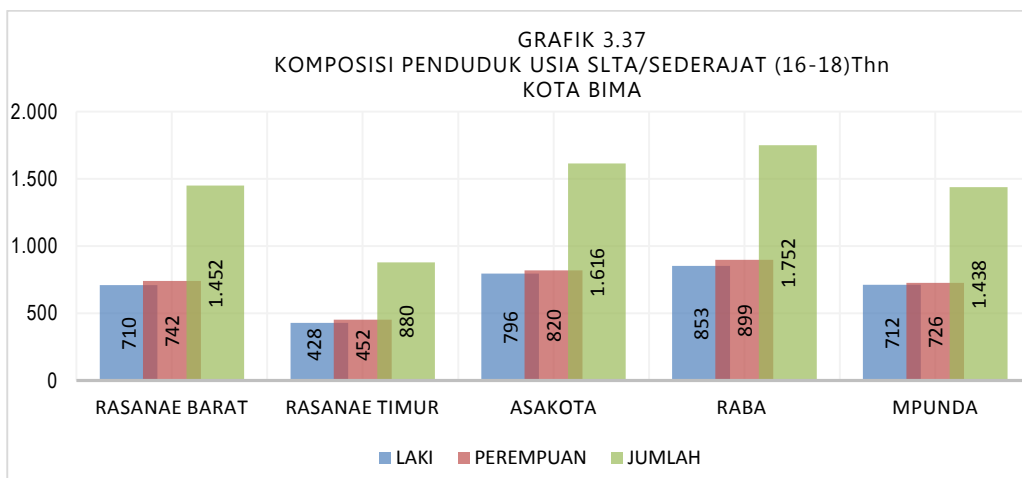
3.4.e. Penduduk Kec. Mpunda Berdasarkan Klp Usia SLTP/Sederajat (13 – 15 Tahun)

KELURAHAN	Usia SLTP/Sederajat (13 – 15 Tahun)		
	Laki	Perempuan	Jumlah
MONGGONAO	106	84	190
SADIA	98	112	210
SANTI	69	75	144
SAMBINAE	80	76	156
PENATOI	120	123	243
LEWIRATO	56	44	100
MANDE	60	67	127
PANGGI	82	77	159
MANGGEMACI	111	93	204
MATAKANDO	71	79	150
JUMLAH	853	830	1.683



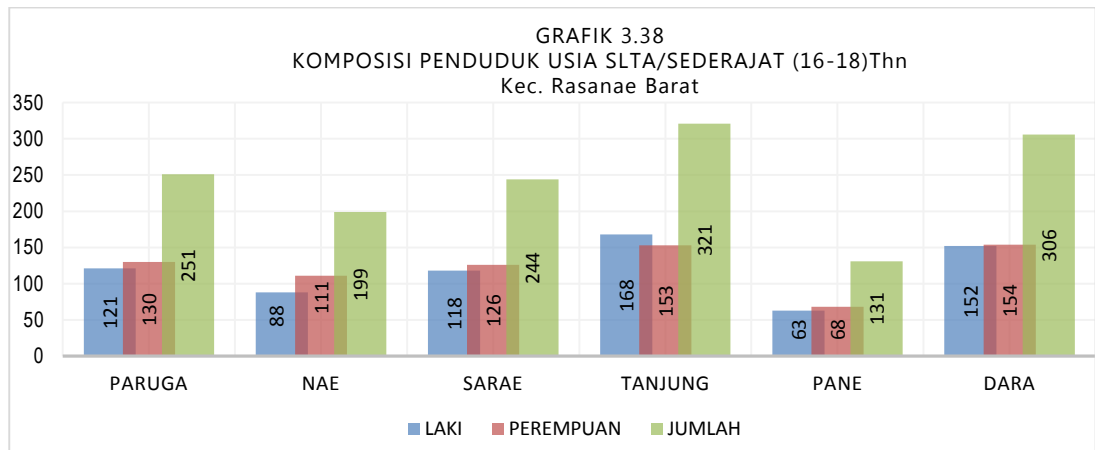
3.5. Penduduk Kota Bima Berdasarkan Klp Usia SLTA/Sederajat (16 – 18 Tahun)

KECAMATAN	Usia SLTA/Sederajat (16 – 18 Tahun)		
	<i>Laki</i>	<i>Perempuan</i>	<i>Jumlah</i>
RASANA E BARAT	710	742	1.452
RASANA E TIMUR	428	452	880
ASAKOTA	796	820	1.616
RABA	853	899	1.752
MPUNDA	712	726	1.438
JUMLAH	3.499	3.639	7.138



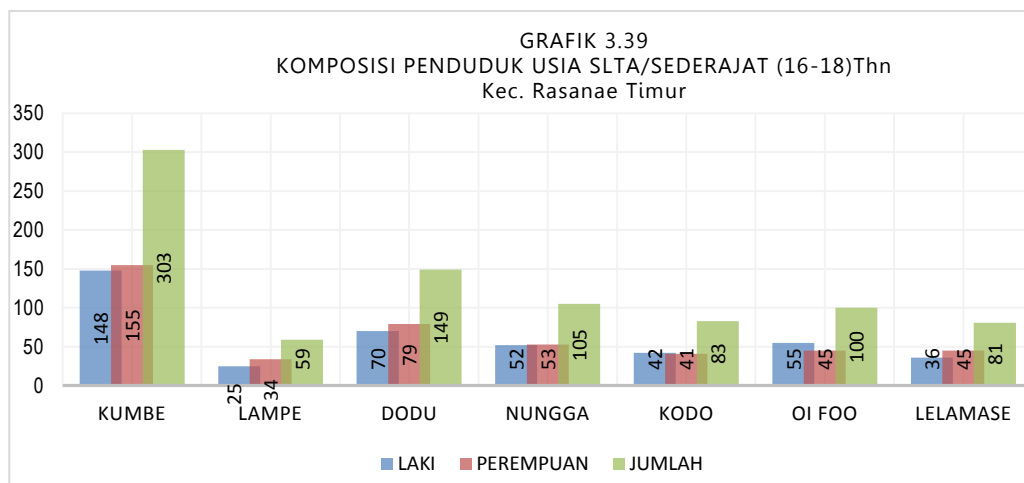
3.5.a. Penduduk Kec. Rasanae Barat Berdasarkan Klp Usia SLTA/Sederajat (16 – 18 Tahun)

KELURAHAN	Usia SLTA/Sederajat (16 – 18 Tahun)		
	<i>Laki</i>	<i>Perempuan</i>	<i>Jumlah</i>
PARUGA	121	130	251
NAE	88	111	199
SARAE	118	126	244
TANJUNG	168	153	321
PANE	63	68	131
DARA	152	154	306
JUMLAH	710	742	1.452



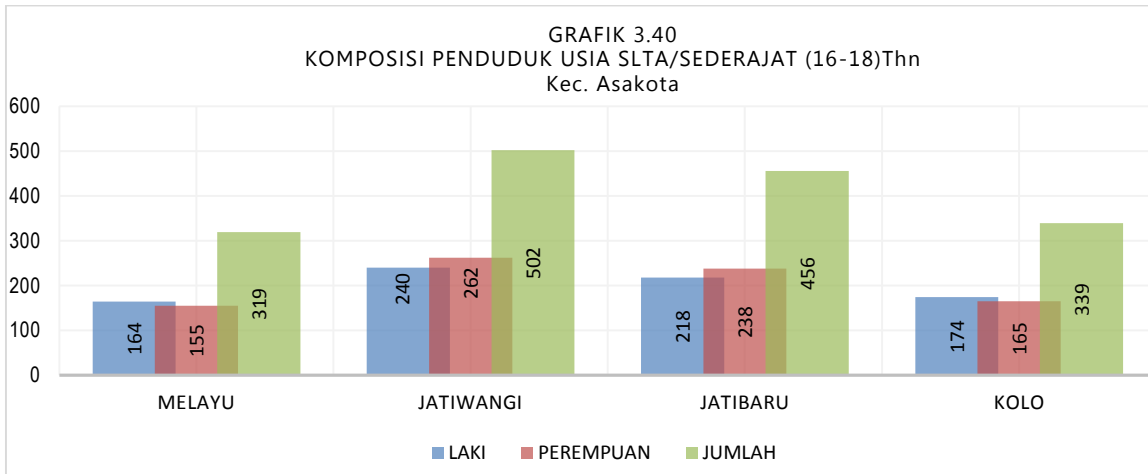
3.5.b. Penduduk Kec. Rasanae Timur Berdasarkan Klp Usia SLTA/Sederajat (16 – 18 Tahun)

KELURAHAN	Usia SLTA/Sederajat (16 – 18 Tahun)		
	Laki	Perempuan	Jumlah
KUMBE	148	155	303
LAMPE	25	34	59
DODU	70	79	149
NUNGA	52	53	105
KODO	42	41	83
OI FOO	55	45	100
LELAMASE	36	45	81
JUMLAH	428	452	880



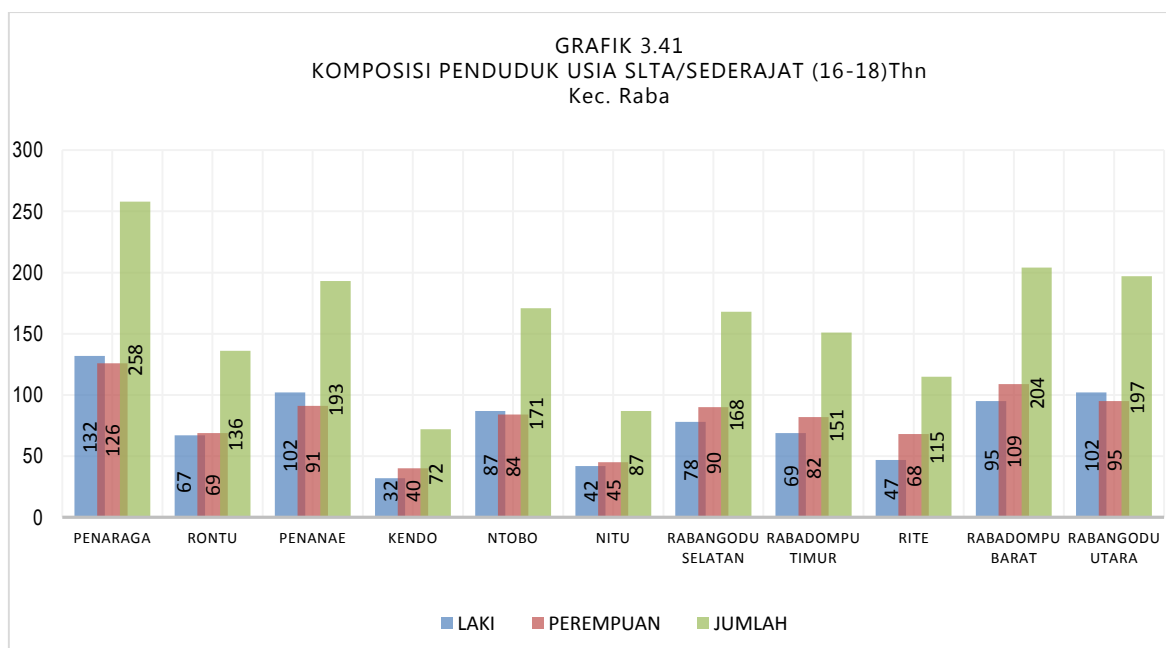
3.5.c. Penduduk Kec. Asakota Berdasarkan Klp Usia SLTA/Sederajat (16 – 18 Tahun)

KELURAHAN	Usia SLTA/Sederajat (16 – 18 Tahun)		
	Laki	Perempuan	Jumlah
MELAYU	164	155	319
JATIWANGI	240	262	502
JATIBARU	218	238	456
KOLO	174	165	339
JUMLAH	796	820	1.616



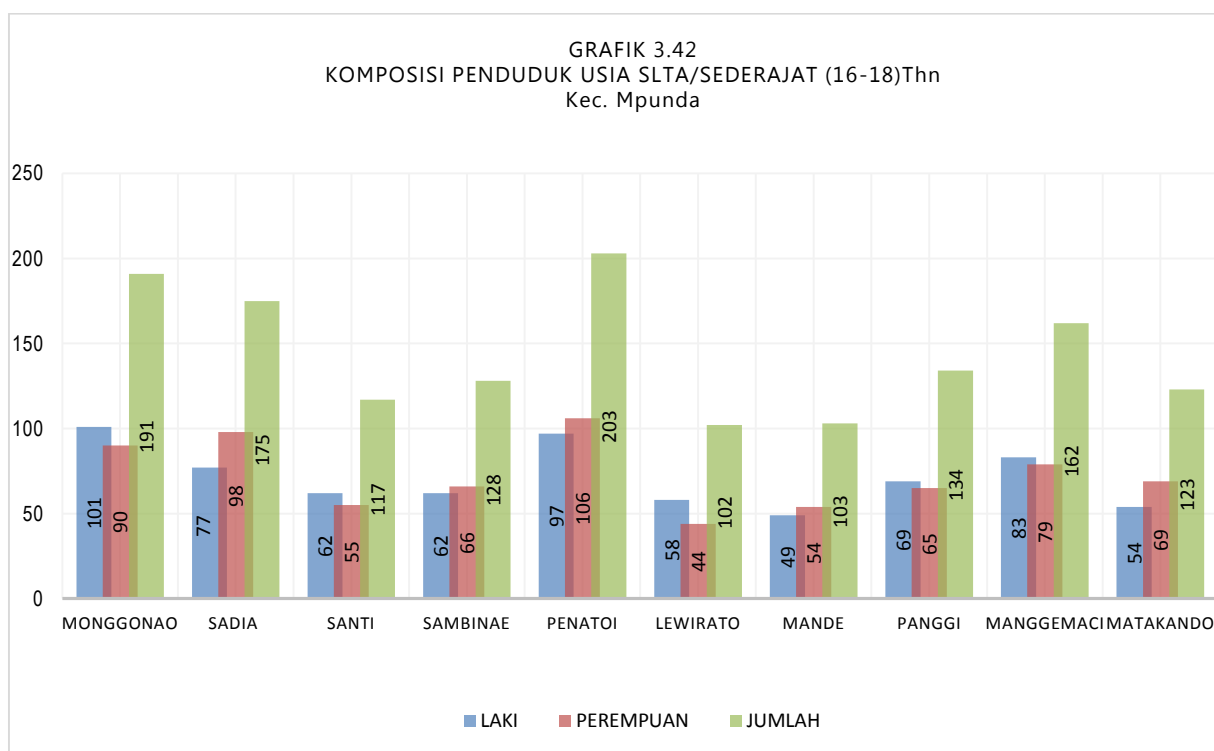
3.5.d. Penduduk Kec. Raba Berdasarkan Klp Usia SLTA/Sederajat (16 – 18 Tahun)

KELURAHAN	Usia SLTA/Sederajat (16 – 18 Tahun)		
	<i>Laki</i>	<i>Perempuan</i>	<i>Jumlah</i>
<i>PENARAGA</i>	132	126	258
<i>RONTU</i>	67	69	136
<i>PENANAE</i>	102	91	193
<i>KENDO</i>	32	40	72
<i>NTOBO</i>	87	84	171
<i>NITU</i>	42	45	87
<i>RABANGODU SELATAN</i>	78	90	168
<i>RABADOMPU TIMUR</i>	69	82	151
<i>RITE</i>	47	68	115
<i>RABADOMPU BARAT</i>	95	109	204
<i>RABANGODU UTARA</i>	102	95	197
JUMLAH	853	899	1.752



3.5.e. Penduduk Kec. Mpunda Berdasarkan Klp Usia SLTA/Sederajat (16 – 18 Tahun)

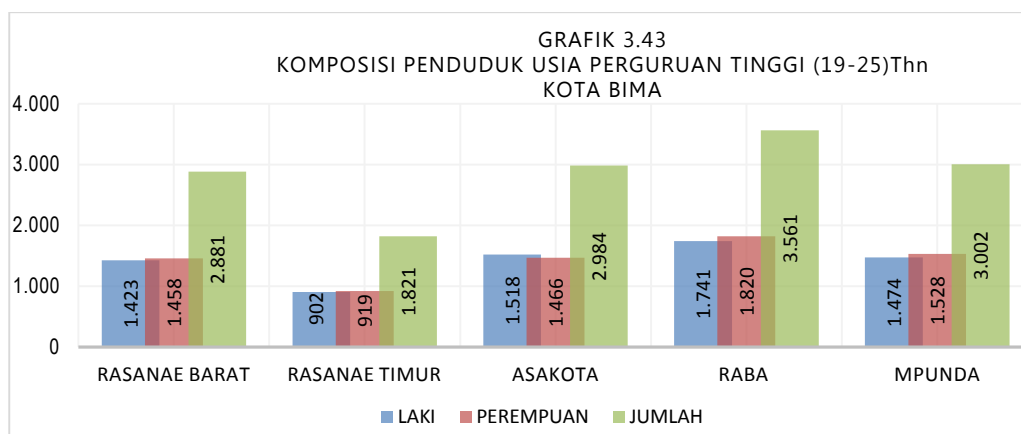
KELURAHAN	Usia SLTA/Sederajat (16 – 18 Tahun)		
	Laki	Perempuan	Jumlah
MONGGONAO	101	90	191
SADIA	77	98	175
SANTI	62	55	117
SAMBINAE	62	66	128
PENATOI	97	106	203
LEWIRATO	58	44	102
MANDE	49	54	103
PANGGI	69	65	134
MANGGEMACI	83	79	162
MATAKANDO	54	69	123
JUMLAH	712	726	1.438



3.6. Penduduk Kota Bima Berdasarkan Klp Usia Perguruan Tinggi (19 – 25 Tahun)

KECAMATAN Usia Perguruan Tinggi (19 – 25 Tahun)

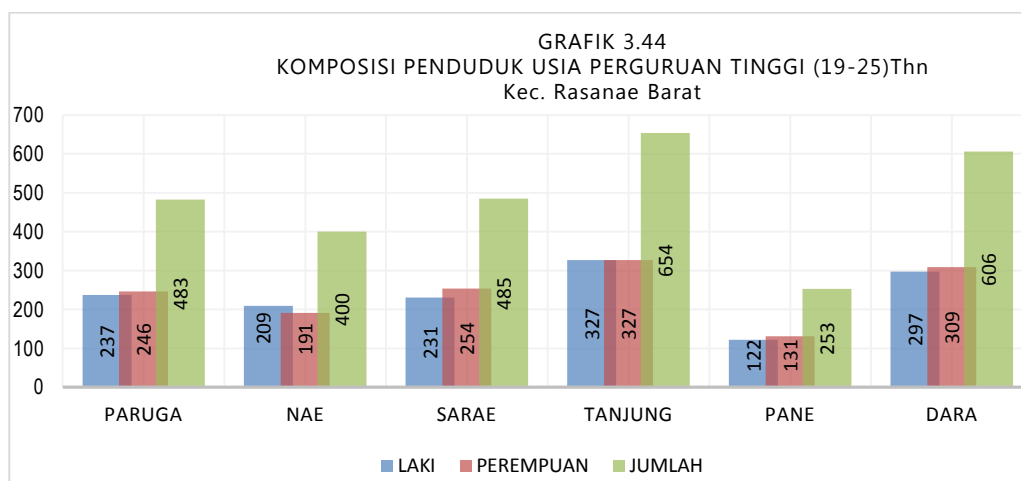
	Laki	Perempuan	Jumlah
RASANA E BARAT	1.423	1.458	2.881
RASANA E TIMUR	902	919	1.821
ASAKOTA	1.518	1.466	2.984
RABA	1.741	1.820	3.561
MPUNDA	1.474	1.528	3.002
JUMLAH	7.058	7.191	14.249



3.6.a. Penduduk Kec. Rasanae Barat Berdasarkan Klp Usia Perguruan Tinggi (19 – 25 Tahun)

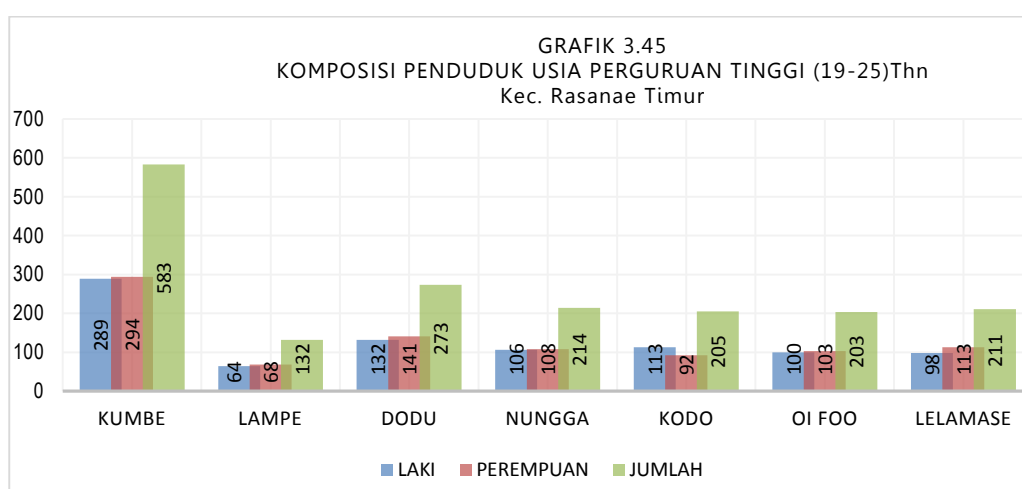
KELURAHAN Usia Perguruan Tinggi (19 – 25 Tahun)

	Laki	Perempuan	Jumlah
PARUGA	237	246	483
NAE	209	191	400
SARAE	231	254	485
TANJUNG	327	327	654
PANE	122	131	253
DARA	297	309	606
JUMLAH	1.423	1.458	2.881



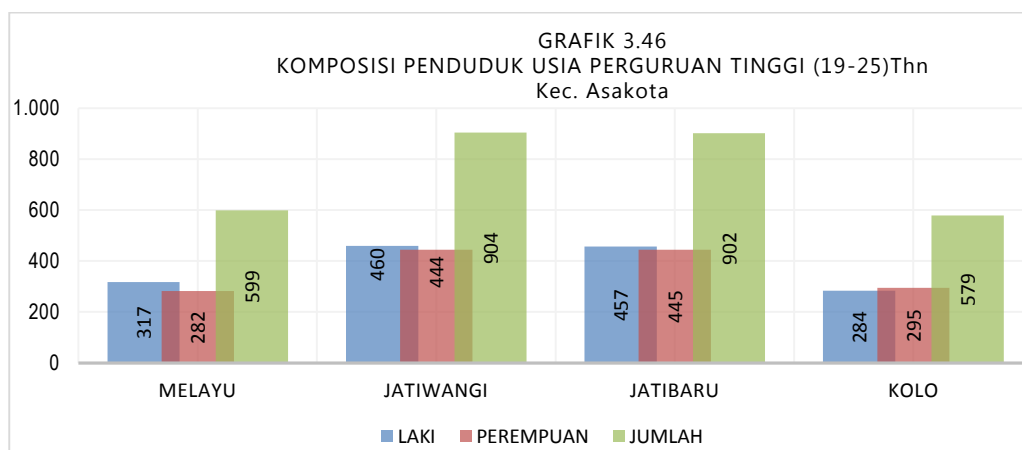
3.6.b. Penduduk Kec. Rasanae Timur Berdasarkan Klp Usia Perguruan Tinggi (19 – 25 Tahun)

KELURAHAN	Usia Perguruan Tinggi (19 – 25 Tahun)		
	Laki	Perempuan	Jumlah
KUMBE	289	294	583
LAMPE	64	68	132
DODU	132	141	273
NUNGA	106	108	214
KODO	113	92	205
OI FOO	100	103	203
LELAMASE	98	113	211
JUMLAH	902	919	1.821



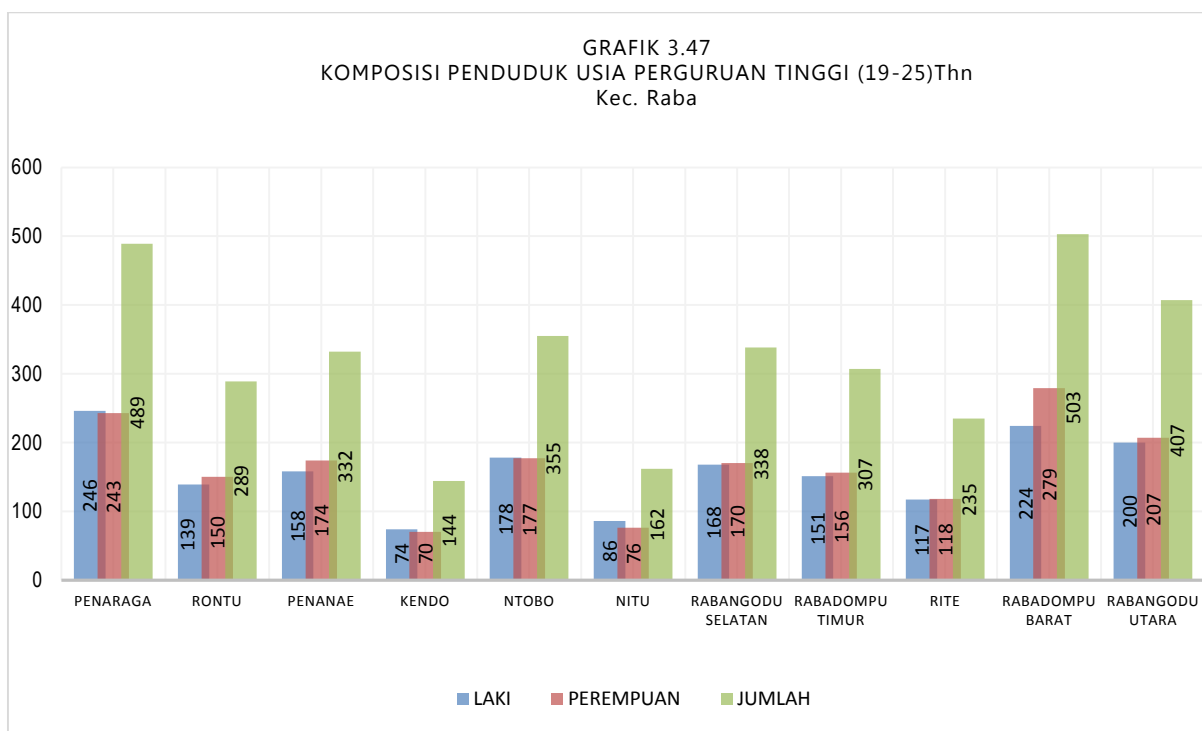
3.6.c. Penduduk Kec. Asakota Berdasarkan Klp Usia Perguruan Tinggi (19 – 25 Tahun)

KELURAHAN	Usia Perguruan Tinggi (19 – 25 Tahun)		
	Laki	Perempuan	Jumlah
MELAYU	317	282	599
JATIWANGI	460	444	904
JATIBARU	457	445	902
KOLO	284	295	579
JUMLAH	1.518	1.466	2.984



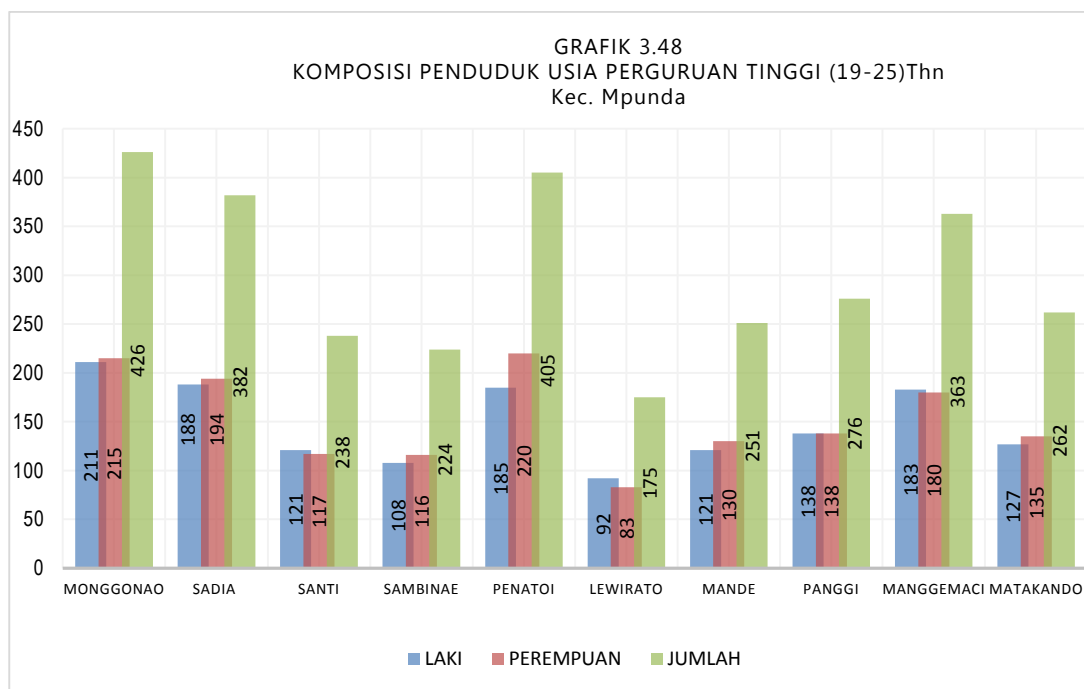
3.6.d. Penduduk Kec. Raba Berdasarkan Klp Usia Perguruan Tinggi (19 – 25 Tahun)

KELURAHAN	Usia Perguruan Tinggi (19 – 25 Tahun)		
	Laki	Perempuan	Jumlah
PENARAGA	246	243	489
RONTU	139	150	289
PENANAE	158	174	332
KENDO	74	70	144
NTOBO	178	177	355
NITU	86	76	162
RABANGODU SELATAN	168	170	338
RABADOMPU TIMUR	151	156	307
RITE	117	118	235
RABADOMPU BARAT	224	279	503
RABANGODU UTARA	200	207	407
JUMLAH	1.741	1.820	3.561



3.6.e. Penduduk Kec. Mpunda Berdasarkan Klp Usia Perguruan Tinggi (19 – 25 Tahun)

KELURAHAN	Usia Perguruan Tinggi (19 – 25 Tahun)		
	Laki	Perempuan	Jumlah
MONGGONAO	211	215	426
SADIA	188	194	382
SANTI	121	117	238
SAMBINAE	108	116	224
PENATOI	185	220	405
LEWIRATO	92	83	175
MANDE	121	130	251
PANGGI	138	138	276
MANGGEMACI	183	180	363
MATAKANDO	127	135	262
JUMLAH	1.474	1.528	3.002



4. BIDANG TENAGA KERJA

4.1. Penduduk Kota Bima Berdasarkan Jenis Pekerjaan

PEKERJAAN	RASANA E BARAT			RASANA E TIMUR			ASAKOTA			RABA			MPUNDA			JUMLAH		
	L	P	L + P	L	P	L + P	L	P	L + P	L	P	L + P	L	P	L + P	L	P	L + P
BELUM/TIDAK BEKERJA	4.167	3.791	7.958	2.782	2.394	5.176	5.022	4.180	9.202	5.572	4.661	10.233	4.264	3.893	8.157	21.807	18.919	40.726
MENGURUS RUMAH TANGGA	1	5.806	5.807	1	4.243	4.244	0	6.559	6.559	0	7.647	7.647	0	5.411	5.411	2	29.666	29.668
PELAJAR/MAHASISWA	3.070	2.905	5.975	1.487	1.411	2.898	2.893	2.671	5.564	3.437	3.305	6.742	3.178	3.040	6.218	14.065	13.332	27.397
PENSIUNAN	244	61	305	85	9	94	87	21	108	396	106	502	261	57	318	1.073	254	1.327
PEGAWAI NEGERI SIPIL (PNS)	599	481	1.080	329	167	496	465	341	806	1.413	992	2.405	1.496	1.120	2.616	4.302	3.101	7.403
TENTARA NASIONAL INDONESIA (TNI)	34	0	34	28	0	28	120	0	120	78	0	78	56	1	57	316	1	317
KEPOLISIAN RI (POLRI)	92	1	93	76	1	77	67	0	67	176	4	180	234	3	237	645	9	654
PERDAGANGAN	122	75	197	12	20	32	57	47	104	39	31	70	35	48	83	265	221	486
PETANI/PEKEBUN	152	5	157	2.098	43	2.141	1.211	55	1.266	2.120	34	2.154	921	10	931	6.502	147	6.649
PETERNAK	9	2	11	10	1	11	11	0	11	6	3	9	6	2	8	42	8	50
NELAYAN/PERIKANAN	158	2	160	2	0	2	626	2	628	4	0	4	3	0	3	793	4	797
INDUSTRI	1	0	1	3	0	3	3	1	4	1	1	2	5	1	6	13	3	16
KONSTRUKSI	3	1	4	0	0	0	5	0	5	4	0	4	9	0	9	21	1	22
TRANSPORTASI	49	0	49	14	0	14	106	1	107	53	0	53	98	0	98	320	1	321
KARYAWAN SWASTA	709	236	945	262	44	306	685	129	814	568	177	745	561	178	739	2.785	764	3.549
KARYAWAN BUMN	104	28	132	20	2	22	66	21	87	88	34	122	130	48	178	408	133	541
KARYAWAN BUMD	13	6	19	10	1	11	11	5	16	28	15	43	25	11	36	87	38	125
KARYAWAN HONORER	276	275	551	222	210	432	258	267	525	766	712	1.478	449	491	940	1.971	1.955	3.926
BURUH HARIAN LEPAS	343	3	346	37	1	38	253	2	255	261	3	264	184	1	185	1.078	10	1.088
BURUH TANI/PERKEBUNAN	43	6	49	239	8	247	245	10	255	610	7	617	173	6	179	1.310	37	1.347
BURUH NELAYAN/PERIKANAN	32	0	32	1	0	1	30	0	30	2	0	2	2	0	2	67	0	67
BURUH PETERNAKAN	3	0	3	0	2	2	12	0	12	0	0	0	1	0	1	16	2	18
PEMBANTU RUMAH TANGGA	1	26	27	0	6	6	0	22	22	1	18	19	1	16	17	3	88	91

PEKERJAAN	RASANA E BARAT			RASANA E TIMUR			ASAKOTA			RABA			MPUNDA			JUMLAH		
	L	P	L+P	L	P	L+P	L	P	L+P	L	P	L+P	L	P	L+P	L	P	L+P
TUKANG CUKUR	1	0	1	2	0	2	2	0	2	2	0	2	1	0	1	8	0	8
TUKANG LISTRIK	4	0	4	2	0	2	4	0	4	5	0	5	6	0	6	21	0	21
TUKANG BATU	101	0	101	54	1	55	142	0	142	141	0	141	117	0	117	555	1	556
TUKANG KAYU	40	0	40	37	0	37	277	0	277	108	0	108	59	0	59	521	0	521
TUKANG SOL SEPATU	1	0	1	0	0	0	1	1	2	3	1	4	1	0	1	6	2	8
TUKANG LAS/PANDAI BESI	10	0	10	6	0	6	5	0	5	21	0	21	2	0	2	44	0	44
TUKANG JAHIT	13	18	31	0	0	0	7	11	18	12	14	26	13	11	24	45	54	99
TUKANG GIGI	2	0	2	0	0	0	0	0	0	2	0	2	0	0	0	4	0	4
PENATA RIAS	1	2	3	0	0	0	1	2	3	1	1	2	0	1	1	3	6	9
PENATA RAMBUT	1	2	3	1	0	1	1	2	3	1	3	4	0	0	0	4	7	11
MEKANIK	42	0	42	5	0	5	21	0	21	17	0	17	18	0	18	103	0	103
SENIMAN	1	0	1	0	0	0	2	0	2	3	0	3	1	1	2	7	1	8
TABIB	0	0	0	0	0	0	0	0	0	1	0	1	0	0	0	1	0	1
PARAJI	0	0	0	0	0	0	0	0	0	0	0	0	2	0	2	2	0	2
PERANCANG BUSANA	0	2	2	0	0	0	0	0	0	0	0	0	0	0	0	0	2	2
PENTERJEMAH	0	0	0	0	0	0	0	0	0	1	0	1	0	0	0	1	0	1
IMAM MASJID	2	0	2	0	0	0	3	0	3	6	0	6	0	0	0	11	0	11
PENDETA	1	0	1	0	0	0	2	0	2	0	0	0	3	0	3	6	0	6
WARTAWAN	16	0	16	4	0	4	10	0	10	7	0	7	15	0	15	52	0	52
USTADZ/MUBALIGH	2	0	2	0	0	0	0	2	2	1	0	1	1	0	1	4	2	6
JURU MASAK	0	0	0	0	0	0	0	3	3	0	0	0	0	0	0	0	3	3
ANGGOTA DPR RI	0	0	0	0	0	0	1	0	1	0	0	0	0	0	0	1	0	1
BUPATI	0	1	1	0	0	0	0	0	0	0	0	0	0	0	0	0	1	1
WALIKOTA	1	0	1	0	0	0	0	0	0	0	0	0	0	0	0	1	0	1
WAKIL WALIKOTA	0	0	0	0	0	0	0	0	0	0	0	0	1	0	1	1	0	1

PEKERJAAN	RASANA E BARAT			RASANA E TIMUR			ASAKOTA			RABA			MPUNDA			JUMLAH		
	L	P	L+P	L	P	L+P	L	P	L+P	L	P	L+P	L	P	L+P	L	P	L+P
ANGGOTA DPRD PROP.	0	0	0	0	0	0	1	0	1	0	0	0	0	0	0	1	0	1
ANGGOTA DPRD KAB./KOTA	5	2	7	1	0	1	3	0	3	6	0	6	6	0	6	21	2	23
DOSEN	30	19	49	3	2	5	25	5	30	26	16	42	53	29	82	137	71	208
GURU	108	184	292	60	77	137	103	169	272	160	299	459	168	265	433	599	994	1.593
PENGACARA	8	0	8	1	0	1	3	0	3	4	0	4	8	1	9	24	1	25
NOTARIS	3	1	4	0	1	1	1	1	2	1	2	3	2	0	2	7	5	12
AKUNTAN	0	0	0	0	0	0	0	0	0	1	0	1	0	0	0	1	0	1
KONSULTAN	2	0	2	1	0	1	1	0	1	2	0	2	7	1	8	13	1	14
DOKTER	8	4	12	0	0	0	3	3	6	11	19	30	13	14	27	35	40	75
BIDAN	0	33	33	0	8	8	0	27	27	0	33	33	0	32	32	0	133	133
PERAWAT	5	19	24	1	8	9	2	18	20	4	24	28	8	34	42	20	103	123
APOTEKER	1	2	3	0	0	0	1	3	4	0	2	2	1	1	2	3	8	11
PENYIAR RADIO	0	0	0	0	0	0	0	0	0	0	0	0	1	0	1	1	0	1
PELAUT	40	0	40	0	0	0	24	0	24	5	0	5	2	0	2	71	0	71
PENELITI	0	0	0	0	0	0	0	0	0	1	0	1	1	0	1	2	0	2
SOPIR	155	0	155	107	0	107	162	0	162	115	0	115	96	0	96	635	0	635
PIALANG	0	0	0	0	0	0	0	1	1	0	0	0	1	1	2	1	2	3
PEDAGANG	106	131	237	11	22	33	58	47	105	38	74	112	25	50	75	238	324	562
PERANGKAT DESA	3	3	6	2	0	2	5	0	5	4	0	4	2	1	3	16	4	20
BIARAWAN/BIARAWATI	0	0	0	0	0	0	0	0	0	0	1	1	0	0	0	0	1	1
WIRASWASTA	3.707	817	4.524	582	71	653	2.016	283	2.299	1.803	413	2.216	2.066	460	2.526	10.174	2.044	12.218
PEKERJAAN LAINNYA	1	0	1	0	0	0	1	0	1	2	0	2	2	0	2	6	0	6
JUMLAH	14.646	14.950	29.596	8.598	8.753	17.351	15.121	14.912	30.033	18.138	18.652	36.790	14.794	15.239	30.033	71.297	72.506	143.803

4.2. Penduduk Kecamatan Rasanæ Barat Berdasarkan Jenis Pekerjaan

PEKERJAAN	PARUGA			NAE			SARAE			TANJUNG			PANE			DARA			JUMLAH		
	L	P	L+P	L	P	L+P	L	P	L+P	L	P	L+P	L	P	L+P	L	P	L+P	L	P	L+P
BELUM/TIDAK BEKERJA	716	630	1.346	610	548	1.158	735	672	1.407	898	844	1.742	342	358	700	866	739	1.605	4.167	3.791	7.958
MENGURUS RUMAH TANGGA	1	1.009	1.010	0	817	817	0	890	890	0	1.241	1.241	0	532	532	0	1.317	1.317	1	5.806	5.807
PELAJAR/MAHASISWA	534	502	1.036	435	438	873	520	503	1.023	632	585	1.217	284	260	544	665	617	1.282	3.070	2.905	5.975
PENSIUNAN	37	13	50	46	17	63	54	16	70	27	4	31	44	10	54	36	1	37	244	61	305
PEGAWAI NEGERI SIPIL (PNS)	109	81	190	129	94	223	138	103	241	61	45	106	74	69	143	88	89	177	599	481	1.080
TENTARA NASIONAL INDONESIA (TNI)	3	0	3	4	0	4	5	0	5	8	0	8	1	0	1	13	0	13	34	0	34
KEPOLISIAN RI (POLRI)	15	0	15	9	0	9	17	0	17	11	0	11	17	0	17	23	1	24	92	1	93
PERDAGANGAN	52	30	82	10	7	17	25	17	42	18	8	26	4	4	8	13	9	22	122	75	197
PETANI/PEKEBUN	13	3	16	25	0	25	21	1	22	15	0	15	6	0	6	72	1	73	152	5	157
PETERNAK	1	0	1	0	0	0	1	1	2	0	1	1	1	0	1	6	0	6	9	2	11
NELAYAN/PERIKANAN	2	0	2	0	0	0	1	0	1	64	1	65	3	0	3	88	1	89	158	2	160
INDUSTRI	0	0	0	0	0	0	1	0	1	0	0	0	0	0	0	0	0	0	1	0	1
KONSTRUKSI	2	0	2	1	1	2	0	0	0	0	0	0	0	0	0	0	0	0	3	1	4
TRANSPORTASI	7	0	7	9	0	9	12	0	12	5	0	5	3	0	3	13	0	13	49	0	49
KARYAWAN SWASTA	239	59	298	58	30	88	131	54	185	49	23	72	83	36	119	149	34	183	709	236	945
KARYAWAN BUMN	16	6	22	29	4	33	19	3	22	11	4	15	15	6	21	14	5	19	104	28	132
KARYAWAN BUMD	4	1	5	3	0	3	2	3	5	1	0	1	1	2	3	2	0	2	13	6	19
KARYAWAN HONORER	51	44	95	47	46	93	85	85	170	13	24	37	28	36	64	52	40	92	276	275	551
BURUH HARIAN LEPAS	67	1	68	35	0	35	38	1	39	94	1	95	31	0	31	78	0	78	343	3	346
BURUH TANI/PERKEBUNAN	13	0	13	5	1	6	6	1	7	8	2	10	5	0	5	6	2	8	43	6	49
BURUH NELAYAN/PERIKANAN	2	0	2	2	0	2	0	0	0	20	0	20	3	0	3	5	0	5	32	0	32
BURUH PETERNAKAN	1	0	1	0	0	0	1	0	1	1	0	1	0	0	0	0	0	0	3	0	3
PEMBANTU RUMAH TANGGA	0	6	6	0	1	1	0	6	6	1	4	5	0	7	7	0	2	2	1	26	27
TUKANG CUKUR	1	0	1	0	0	0	0	0	0	0	0	0	0	0	0	0	0	0	1	0	1
TUKANG LISTRIK	0	0	0	2	0	2	1	0	1	1	0	1	0	0	0	0	0	0	4	0	4

PEKERJAAN	PARUGA			NAE			SARAE			TANJUNG			PANE			DARA			JUMLAH		
	L	P	L+P	L	P	L+P	L	P	L+P	L	P	L+P	L	P	L+P	L	P	L+P	L	P	L+P
TUKANG BATU	8	0	8	32	0	32	22	0	22	6	0	6	15	0	15	18	0	18	101	0	101
TUKANG KAYU	7	0	7	13	0	13	12	0	12	2	0	2	5	0	5	1	0	1	40	0	40
TUKANG SOL SEPATU	0	0	0	0	0	0	0	0	0	1	0	1	0	0	0	0	0	0	1	0	1
TUKANG LAS/PANDAI BESI	1	0	1	1	0	1	0	0	0	4	0	4	1	0	1	3	0	3	10	0	10
TUKANG JAHIT	3	5	8	3	6	9	2	1	3	3	1	4	2	4	6	0	1	1	13	18	31
TUKANG GIGI	0	0	0	0	0	0	1	0	1	0	0	0	0	0	0	1	0	1	2	0	2
PENATA RIAS	0	0	0	1	0	1	0	0	0	0	2	2	0	0	0	0	0	0	1	2	3
PENATA RAMBUT	0	1	1	0	0	0	1	1	2	0	0	0	0	0	0	0	0	0	1	2	3
MEKANIK	4	0	4	9	0	9	5	0	5	5	0	5	9	0	9	10	0	10	42	0	42
SENIMAN	0	0	0	1	0	1	0	0	0	0	0	0	0	0	0	0	0	0	1	0	1
PERANCANG BUSANA	0	1	1	0	0	0	0	0	0	0	0	0	0	1	1	0	0	0	0	2	2
IMAM MASJID	0	0	0	0	0	0	1	0	1	1	0	1	0	0	0	0	0	0	2	0	2
PENDETA	0	0	0	0	0	0	0	0	0	1	0	1	0	0	0	0	0	0	1	0	1
WARTAWAN	3	0	3	5	0	5	3	0	3	1	0	1	1	0	1	3	0	3	16	0	16
USTADZ/MUBALIGH	1	0	1	1	0	1	0	0	0	0	0	0	0	0	0	0	0	0	2	0	2
BUPATI	0	0	0	0	0	0	0	1	1	0	0	0	0	0	0	0	0	0	0	1	1
WALIKOTA	1	0	1	0	0	0	0	0	0	0	0	0	0	0	0	0	0	0	1	0	1
ANGGOTA DPRD KAB./KOTA	1	1	2	1	0	1	0	0	0	0	1	1	2	0	2	1	0	1	5	2	7
DOSEN	3	3	6	8	5	13	6	5	11	4	2	6	5	1	6	4	3	7	30	19	49
GURU	7	13	20	23	39	62	38	63	101	11	16	27	16	24	40	13	29	42	108	184	292
PENGACARA	2	0	2	1	0	1	3	0	3	0	0	0	2	0	2	0	0	0	8	0	8
NOTARIS	1	0	1	1	0	1	0	0	0	0	0	0	1	0	1	0	1	1	3	1	4
KONSULTAN	0	0	0	0	0	0	0	0	0	1	0	1	1	0	1	0	0	0	2	0	2
DOKTER	2	2	4	1	0	1	1	0	1	1	1	2	1	1	2	2	0	2	8	4	12
BIDAN	0	3	3	0	4	4	0	13	13	0	6	6	0	2	2	0	5	5	0	33	33

PEKERJAAN	PARUGA			NAE			SARAE			TANJUNG			PANE			DARA			JUMLAH		
	L	P	L+P	L	P	L+P	L	P	L+P	L	P	L+P	L	P	L+P	L	P	L+P	L	P	L+P
PERAWAT	1	3	4	1	2	3	0	3	3	1	3	4	0	4	4	2	4	6	5	19	24
APOTEKER	0	0	0	0	1	1	0	0	0	1	0	1	0	0	0	0	1	1	1	2	3
PELAUT	3	0	3	2	0	2	11	0	11	17	0	17	3	0	3	4	0	4	40	0	40
SOPIR	19	0	19	25	0	25	21	0	21	24	0	24	4	0	4	62	0	62	155	0	155
PEDAGANG	27	20	47	6	26	32	26	28	54	24	27	51	2	7	9	21	23	44	106	131	237
PERANGKAT DESA	1	0	1	1	1	2	1	2	3	0	0	0	0	0	0	0	0	0	3	3	6
WIRASWASTA	586	135	721	500	113	613	543	120	663	986	210	1.196	305	85	390	787	154	941	3.707	817	4.524
PEKERJAAN LAINNYA	0	0	0	0	0	0	1	0	1	0	0	0	0	0	0	0	0	0	1	0	1
JUMLAH	2.567	2.572	5.139	2.095	2.201	4.296	2.511	2.593	5.104	3.032	3.056	6.088	1.320	1.449	2.769	3.121	3.079	6.200	14.646	14.950	29.596

4.3. Penduduk Kecamatan Rasanae Timur Berdasarkan Jenis Pekerjaan

PEKERJAAN	KUMBE			LAMPE			DODU			NUNGGGA			KODO			OI FOO			LELAMASE			JUMLAH		
	L	P	L+P	L	P	L+P	L	P	L+P	L	P	L+P	L	P	L+P	L	P	L+P	L	P	L+P	L	P	L+P
BELUM/TIDAK BEKERJA	853	722	1.575	225	202	427	488	433	921	416	305	721	267	270	537	256	227	483	277	235	512	2.782	2.394	5.176
MENGURUS RUMAH TANGGA	1	1.233	1.234	0	348	348	0	763	763	0	533	533	0	429	429	0	459	459	0	478	478	1	4.243	4.244
PELAJAR/MAHASISWA	491	449	940	112	132	244	220	204	424	157	170	327	207	177	384	157	132	289	143	147	290	1.487	1.411	2.898
PENSIUNAN	40	5	45	6	0	6	8	1	9	7	0	7	17	3	20	3	0	3	4	0	4	85	9	94
PEGAWAI NEGERI SIPIL (PNS)	158	80	238	17	13	30	54	22	76	28	10	38	55	36	91	9	2	11	8	4	12	329	167	496
TENTARA NASIONAL INDONESIA (TNI)	11	0	11	3	0	3	6	0	6	3	0	3	3	0	3	1	0	1	1	0	1	28	0	28
KEPOLISIAN RI (POLRI)	29	0	29	6	0	6	10	0	10	9	0	9	19	1	20	0	0	0	3	0	3	76	1	77
PERDAGANGAN	5	14	19	0	1	1	3	1	4	1	0	1	3	3	6	0	0	0	0	1	1	12	20	32
PETANI/PEKEBUN	397	8	405	172	7	179	437	7	444	308	4	312	195	7	202	368	3	371	221	7	228	2.098	43	2.141
PETERNAK	2	0	2	0	0	0	4	1	5	1	0	1	0	0	0	1	0	1	2	0	2	10	1	11
NELAYAN/PERIKANAN	1	0	1	0	0	0	0	0	0	0	0	0	0	0	0	1	0	1	0	0	0	2	0	2
INDUSTRI	1	0	1	0	0	0	1	0	1	0	0	0	1	0	1	0	0	0	0	0	0	3	0	3

PEKERJAAN	KUMBE			LAMPE			DODU			NUNGA			KODO			OI FOO			LELAMASE			JUMLAH				
	L	P	L+P	L	P	L+P	L	P	L+P	L	P	L+P	L	P	L+P	L	P	L+P	L	P	L+P	L	P	L+P	L	P
TRANSPORTASI	9	0	9	0	0	0	2	0	2	0	0	0	2	0	2	0	0	0	1	0	1	14	0	14		
KARYAWAN SWASTA	61	12	73	22	5	27	48	5	53	34	7	41	67	7	74	14	2	16	16	6	22	262	44	306		
KARYAWAN BUMN	10	2	12	1	0	1	1	0	1	1	0	1	7	0	7	0	0	0	0	0	0	20	2	22		
KARYAWAN BUMD	7	0	7	1	0	1	1	0	1	1	1	2	0	0	0	0	0	0	0	0	0	10	1	11		
KARYAWAN HONORER	78	70	148	15	22	37	32	27	59	30	26	56	34	52	86	19	6	25	14	7	21	222	210	432		
BURUH HARIAN LEPAS	16	0	16	6	0	6	4	1	5	1	0	1	5	0	5	0	0	0	5	0	5	37	1	38		
BURUH TANI/PERKEBUNAN	78	2	80	11	1	12	27	2	29	40	1	41	9	0	9	4	0	4	70	2	72	239	8	247		
BURUH NELAYAN/PERIKANAN	0	0	0	0	0	0	1	0	1	0	0	0	0	0	0	0	0	0	0	0	0	1	0	1		
BURUH PETERNAKAN	0	0	0	0	0	0	0	1	1	0	0	0	0	0	0	0	0	0	0	1	1	0	2	2		
PEMBANTU RUMAH TANGGA	0	1	1	0	0	0	0	1	1	0	3	3	0	1	1	0	0	0	0	0	0	0	6	6		
TUKANG CUKUR	1	0	1	0	0	0	0	0	0	1	0	1	0	0	0	0	0	0	0	0	0	2	0	2		
TUKANG LISTRIK	1	0	1	0	0	0	1	0	1	0	0	0	0	0	0	0	0	0	0	0	0	2	0	2		
TUKANG BATU	38	1	39	1	0	1	6	0	6	2	0	2	5	0	5	0	0	0	2	0	2	54	1	55		
TUKANG KAYU	21	0	21	1	0	1	7	0	7	2	0	2	5	0	5	0	0	0	1	0	1	37	0	37		
TUKANG LAS/PANDAI BESI	5	0	5	0	0	0	1	0	1	0	0	0	0	0	0	0	0	0	0	0	0	6	0	6		
PENATA RAMBUT	1	0	1	0	0	0	0	0	0	0	0	0	0	0	0	0	0	0	0	0	0	1	0	1		
MEKANIK	3	0	3	1	0	1	1	0	1	0	0	0	0	0	0	0	0	0	0	0	0	5	0	5		
WARTAWAN	1	0	1	0	0	0	1	0	1	0	0	0	1	0	1	0	0	0	1	0	1	4	0	4		
ANGGOTA DPRD KAB./KOTA	1	0	1	0	0	0	0	0	0	0	0	0	0	0	0	0	0	0	0	0	0	1	0	1		
DOSEN	0	0	0	0	0	0	3	2	5	0	0	0	0	0	0	0	0	0	0	0	0	3	2	5		
GURU	15	31	46	6	9	15	11	5	16	2	4	6	22	27	49	2	1	3	2	0	2	60	77	137		
PENGACARA	1	0	1	0	0	0	0	0	0	0	0	0	0	0	0	0	0	0	0	0	0	1	0	1		
NOTARIS	0	1	1	0	0	0	0	0	0	0	0	0	0	0	0	0	0	0	0	0	0	0	1	1		
KONSULTAN	1	0	1	0	0	0	0	0	0	0	0	0	0	0	0	0	0	0	0	0	0	1	0	1		
BIDAN	0	6	6	0	0	0	0	1	1	0	0	0	0	0	0	0	1	1	0	0	0	0	8	8		

PEKERJAAN	KUMBE			LAMPE			DODU			NUNGA			KODO			OI FOO			LELAMASE			JUMLAH		
	L	P	L+P	L	P	L+P	L	P	L+P	L	P	L+P	L	P	L+P	L	P	L+P	L	P	L+P	L	P	L+P
PERAWAT	0	5	5	0	0	0	1	1	2	0	0	0	0	2	2	0	0	0	0	0	0	1	8	9
SOPIR	35	0	35	52	0	52	2	0	2	1	0	1	15	0	15	0	0	0	2	0	2	107	0	107
PEDAGANG	6	12	18	1	0	1	3	3	6	0	1	1	1	5	6	0	0	0	0	1	1	11	22	33
PERANGKAT DESA	0	0	0	0	0	0	1	0	1	0	0	0	0	0	0	0	0	0	1	0	1	2	0	2
WIRASWASTA	271	26	297	59	8	67	79	10	89	48	3	51	73	16	89	23	5	28	29	3	32	582	71	653
JUMLAH	2.649	2.680	5.329	718	748	1.466	1.464	1.491	2.955	1.093	1.068	2.161	1.013	1.036	2.049	858	838	1.696	803	892	1.695	8.598	8.753	17.351

4.4. Penduduk Kecamatan Asakota Berdasarkan Jenis Pekerjaan

PEKERJAAN	MELAYU			JATIWANGI			JATIBARU			KOLO			JUMLAH		
	L	P	L+P	L	P	L+P	L	P	L+P	L	P	L+P	L	P	L+P
BELUM/TIDAK BEKERJA	979	893	1.872	1.687	1.415	3.102	1.508	1.177	2.685	848	695	1.543	5.022	4.180	9.202
MENGURUS RUMAH TANGGA	0	1.288	1.288	0	1.873	1.873	0	2.240	2.240	0	1.158	1.158	0	6.559	6.559
PELAJAR/MAHASISWA	623	552	1.175	986	891	1.877	762	713	1.475	522	515	1.037	2.893	2.671	5.564
PENSIUNAN	20	10	30	38	10	48	26	1	27	3	0	3	87	21	108
PEGAWAI NEGERI SIPIL (PNS)	82	61	143	306	245	551	62	26	88	15	9	24	465	341	806
TENTARA NASIONAL INDONESIA (TNI)	4	0	4	104	0	104	11	0	11	1	0	1	120	0	120
KEPOLISIAN RI (POLRI)	14	0	14	43	0	43	8	0	8	2	0	2	67	0	67
PERDAGANGAN	26	21	47	15	9	24	3	7	10	13	10	23	57	47	104
PETANI/PEKEBUN	29	1	30	357	5	362	574	38	612	251	11	262	1.211	55	1.266
PETERNAK	2	0	2	1	0	1	4	0	4	4	0	4	11	0	11
NELAYAN/PERIKANAN	15	0	15	61	0	61	2	0	2	548	2	550	626	2	628
INDUSTRI	0	1	1	1	0	1	1	0	1	1	0	1	3	1	4
KONSTRUKSI	2	0	2	1	0	1	1	0	1	1	0	1	5	0	5
TRANSPORTASI	29	0	29	21	0	21	49	1	50	7	0	7	106	1	107
KARYAWAN SWASTA	170	44	214	181	62	243	314	18	332	20	5	25	685	129	814

PEKERJAAN	MELAYU			JATIWANGI			JATIBARU			KOLO			JUMLAH		
	L	P	L+P	L	P	L+P	L	P	L+P	L	P	L+P	L	P	L+P
KARYAWAN BUMN	4	3	7	56	15	71	6	3	9	0	0	0	66	21	87
KARYAWAN BUMD	1	1	2	9	4	13	1	0	1	0	0	0	11	5	16
KARYAWAN HONORER	28	39	67	123	134	257	76	73	149	31	21	52	258	267	525
BURUH HARIAN LEPAS	156	2	158	49	0	49	46	0	46	2	0	2	253	2	255
BURUH TANI/PERKEBUNAN	19	0	19	98	1	99	125	7	132	3	2	5	245	10	255
BURUH NELAYAN/PERIKANAN	10	0	10	4	0	4	1	0	1	15	0	15	30	0	30
BURUH PETERNAKAN	2	0	2	2	0	2	8	0	8	0	0	0	12	0	12
PEMBANTU RUMAH TANGGA	0	10	10	0	1	1	0	9	9	0	2	2	0	22	22
TUKANG CUKUR	0	0	0	2	0	2	0	0	0	0	0	0	2	0	2
TUKANG LISTRIK	0	0	0	3	0	3	0	0	0	1	0	1	4	0	4
TUKANG BATU	28	0	28	31	0	31	78	0	78	5	0	5	142	0	142
TUKANG KAYU	12	0	12	26	0	26	229	0	229	10	0	10	277	0	277
TUKANG SOL SEPATU	0	0	0	1	0	1	0	1	1	0	0	0	1	1	2
TUKANG LAS/PANDAI BESI	2	0	2	3	0	3	0	0	0	0	0	0	5	0	5
TUKANG JAHIT	3	5	8	4	3	7	0	2	2	0	1	1	7	11	18
PENATA RIAS	0	1	1	1	1	2	0	0	0	0	0	0	1	2	3
PENATA RAMBUT	0	0	0	0	0	0	1	0	1	0	2	2	1	2	3
MEKANIK	13	0	13	3	0	3	4	0	4	1	0	1	21	0	21
SENIMAN	1	0	1	1	0	1	0	0	0	0	0	0	2	0	2
IMAM MASJID	0	0	0	1	0	1	1	0	1	1	0	1	3	0	3
PENDETA	0	0	0	2	0	2	0	0	0	0	0	0	2	0	2
WARTAWAN	3	0	3	6	0	6	1	0	1	0	0	0	10	0	10
USTADZ/MUBALIGH	0	0	0	0	2	2	0	0	0	0	0	0	0	2	2
JURU MASAK	0	0	0	0	1	1	0	1	1	0	1	1	0	3	3
ANGGOTA DPR RI	0	0	0	1	0	1	0	0	0	0	0	0	1	0	1

PEKERJAAN	MELAYU			JATIWANGI			JATIBARU			KOLO			JUMLAH		
	L	P	L+P	L	P	L+P	L	P	L+P	L	P	L+P	L	P	L+P
ANGGOTA DPRD PROP.	0	0	0	1	0	1	0	0	0	0	0	0	1	0	1
ANGGOTA DPRD KAB./KOTA	1	0	1	0	0	0	1	0	1	1	0	1	3	0	3
DOSEN	5	0	5	16	4	20	4	1	5	0	0	0	25	5	30
GURU	21	33	54	57	94	151	13	30	43	12	12	24	103	169	272
PENGACARA	0	0	0	2	0	2	1	0	1	0	0	0	3	0	3
NOTARIS	0	1	1	1	0	1	0	0	0	0	0	0	1	1	2
KONSULTAN	1	0	1	0	0	0	0	0	0	0	0	0	1	0	1
DOKTER	0	1	1	3	2	5	0	0	0	0	0	0	3	3	6
BIDAN	0	2	2	0	19	19	0	2	2	0	4	4	0	27	27
PERAWAT	1	0	1	1	16	17	0	0	0	0	2	2	2	18	20
APOTEKER	0	2	2	1	1	2	0	0	0	0	0	0	1	3	4
PELAUT	12	0	12	11	0	11	0	0	0	1	0	1	24	0	24
SOPIR	32	0	32	26	0	26	103	0	103	1	0	1	162	0	162
PIALANG	0	0	0	0	1	1	0	0	0	0	0	0	0	1	1
PEDAGANG	29	16	45	16	17	33	5	5	10	8	9	17	58	47	105
PERANGKAT DESA	2	0	2	0	0	0	2	0	2	1	0	1	5	0	5
WIRASWASTA	652	83	735	735	127	862	438	45	483	191	28	219	2.016	283	2.299
PEKERJAAN LAINNYA	0	0	0	0	0	0	0	0	0	1	0	1	1	0	1
JUMLAH	3.033	3.070	6.103	5.098	4.953	10.051	4.469	4.400	8.869	2.521	2.489	5.010	15.121	14.912	30.033

4.5. Penduduk Kecamatan Raba Berdasarkan Jenis Pekerjaan

4.5.a. Penduduk Kecamatan Raba Berjenis Kelamin Laki – laki Berdasarkan Jenis Pekerjaan

PEKERJAAN	KELURAHAN											JUMLAH
	PENARAGA	RONTU	PENANAE	KENDO	NTOBO	NITU	RABANGODU SELATAN	RABADOMPU TIMUR	RITE	RABADOMPU BARAT	RABANGODU UTARA	
BELUM/TIDAK BEKERJA	687	469	643	218	497	220	492	568	379	723	676	5.572
PELAJAR/MAHASISWA	509	250	371	136	299	121	385	276	200	398	492	3.437
PENSIUNAN	52	23	18	3	7	0	62	44	19	60	108	396
PEGAWAI NEGERI SIPIL (PNS)	210	85	79	20	27	7	247	140	62	186	350	1.413
TENTARA NASIONAL INDONESIA (TNI)	8	5	3	6	0	0	21	5	3	18	9	78
KEPOLISIAN RI (POLRI)	16	5	6	1	4	0	44	24	9	31	36	176
PERDAGANGAN	1	4	2	0	1	0	3	10	3	5	10	39
PETANI/PEKEBUN	56	145	247	168	536	257	33	244	118	286	30	2.120
PETERNAK	0	2	1	0	0	1	1	0	0	1	0	6
NELAYAN/PERIKANAN	1	0	0	0	0	1	0	1	0	0	1	4
INDUSTRI	1	0	0	0	0	0	0	0	0	0	0	1
KONSTRUKSI	2	0	0	0	0	1	1	0	0	0	0	4
TRANSPORTASI	10	1	18	2	2	0	8	6	2	4	0	53
KARYAWAN SWASTA	101	46	86	14	38	8	48	76	16	71	64	568
KARYAWAN BUMN	14	5	1	0	4	0	17	10	1	15	21	88
KARYAWAN BUMD	7	1	1	0	1	0	1	1	1	6	9	28
KARYAWAN HONORER	91	94	59	16	37	15	102	93	40	93	126	766
BURUH HARIAN LEPAS	60	91	27	6	31	3	12	5	14	5	7	261
BURUH TANI/PERKEBUNAN	56	35	135	84	46	15	3	24	104	104	4	610
BURUH NELAYAN/PERIKANAN	0	1	0	0	0	0	0	1	0	0	0	2
PEMBANTU RUMAH TANGGA	0	0	0	0	0	0	0	1	0	0	0	1
TUKANG CUKUR	1	0	1	0	0	0	0	0	0	0	0	2
TUKANG LISTRIK	0	0	2	2	0	0	1	0	0	0	0	5

PEKERJAAN	KELURAHAN											JUMLAH
	PENARAGA	RONTU	PENANAE	KENDO	NTOBO	NITU	RABANGODU SELATAN	RABADOMPU TIMUR	RITE	RABADOMPU BARAT	RABANGODU UTARA	
TUKANG BATU	28	6	20	4	18	0	19	20	10	12	4	141
TUKANG KAYU	7	8	20	8	25	0	4	8	13	9	6	108
TUKANG SOL SEPATU	1	0	1	0	0	0	0	0	0	0	1	3
TUKANG LAS/PANDAI BESI	6	1	8	0	2	1	1	1	1	0	0	21
TUKANG JAHIT	6	0	1	0	1	0	1	0	0	0	3	12
TUKANG GIGI	1	0	0	0	0	0	0	1	0	0	0	2
PENATA RIAS	0	0	0	0	0	0	0	0	0	0	1	1
PENATA RAMBUT	0	0	0	0	0	0	0	0	0	0	1	1
MEKANIK	8	2	2	0	0	0	2	0	0	0	3	17
SENIMAN	1	0	0	0	0	0	0	0	0	2	0	3
TABIB	1	0	0	0	0	0	0	0	0	0	0	1
PENTERJEMAH	0	0	0	0	0	0	1	0	0	0	0	1
IMAM MASJID	1	0	0	0	0	0	2	0	0	1	2	6
WARTAWAN	0	0	1	0	1	0	1	0	0	3	1	7
USTADZ/MUBALIGH	0	0	0	0	0	0	0	1	0	0	0	1
ANGGOTA DPRD KAB./KOTA	0	0	0	0	0	0	2	2	0	1	1	6
DOSEN	5	2	3	0	0	0	2	1	0	1	12	26
GURU	20	5	6	7	9	0	33	17	9	13	41	160
PENGACARA	1	0	0	0	0	0	2	0	0	0	1	4
NOTARIS	0	0	0	0	0	0	0	1	0	0	0	1
AKUNTAN	0	0	0	0	1	0	0	0	0	0	0	1
KONSULTAN	0	0	0	0	0	0	0	0	0	0	2	2
DOKTER	3	0	0	0	0	0	0	0	0	3	5	11
PERAWAT	1	0	0	0	0	0	1	0	0	1	1	4
PELAUT	2	1	0	0	1	0	0	0	0	1	0	5

PEKERJAAN	KELURAHAN											JUMLAH
	PENARAGA	RONTU	PENANAE	KENDO	NTOBO	NITU	RABANGODU SELATAN	RABADOMPU TIMUR	RITE	RABADOMPU BARAT	RABANGODU UTARA	
PENELITI	1	0	0	0	0	0	0	0	0	0	0	1
SOPIR	26	25	9	2	1	2	1	20	6	13	10	115
PEDAGANG	3	6	0	0	2	1	5	3	1	2	15	38
PERANGKAT DESA	0	0	1	1	0	0	0	0	0	0	2	4
WIRASWASTA	380	116	179	27	89	21	191	130	98	277	295	1.803
PEKERJAAN LAINNYA	1	0	1	0	0	0	0	0	0	0	0	2
JUMLAH	2.386	1.434	1.952	725	1.680	674	1.749	1.734	1.109	2.345	2.350	18.138

4.5.b. Penduduk Kecamatan Raba Berjenis Kelamin Perempuan Berdasarkan Jenis Pekerjaan

PEKERJAAN	KELURAHAN											JUMLAH
	PENARAGA	RONTU	PENANAE	KENDO	NTOBO	NITU	RABANGODU SELATAN	RABADOMPU TIMUR	RITE	RABADOMPU BARAT	RABANGODU UTARA	
BELUM/TIDAK BEKERJA	641	396	541	187	420	185	418	455	278	625	515	4.661
MENGURUS RUMAH TANGGA	945	678	869	354	901	328	554	829	481	1.035	673	7.647
PELAJAR/MAHASISWA	456	243	314	123	287	135	372	287	194	443	451	3.305
PENSIUNAN	17	3	2	0	1	1	20	7	2	11	42	106
PEGAWAI NEGERI SIPIL (PNS)	141	37	44	10	12	3	175	104	32	170	264	992
KEPOLISIAN RI (POLRI)	1	0	0	0	1	0	1	0	0	0	1	4
PERDAGANGAN	5	2	3	1	1	0	5	3	1	4	6	31
PETANI/PEKEBUN	4	2	2	0	7	9	1	3	1	5	0	34
PETERNAK	1	2	0	0	0	0	0	0	0	0	0	3
INDUSTRI	0	0	0	0	0	1	0	0	0	0	0	1
KARYAWAN SWASTA	45	11	13	1	13	2	20	14	12	20	26	177
KARYAWAN BUMN	5	1	2	0	1	0	3	4	1	9	8	34

PEKERJAAN	KELURAHAN											JUMLAH
	PENARAGA	RONTU	PENANAE	KENDO	NTOBO	NITU	RABANGODU SELATAN	RABADOMPU TIMUR	RITE	RABADOMPU BARAT	RABANGODU UTARA	
KARYAWAN BUMD	2	0	0	0	0	0	1	4	0	7	1	15
KARYAWAN HONORER	104	42	63	19	25	8	94	79	43	93	142	712
BURUH HARIAN LEPAS	1	1	0	0	1	0	0	0	0	0	0	3
BURUH TANI/PERKEBUNAN	0	1	1	0	2	1	0	1	1	0	0	7
PEMBANTU RUMAH TANGGA	7	1	1	0	1	0	4	1	0	0	3	18
TUKANG SOL SEPATU	1	0	0	0	0	0	0	0	0	0	0	1
TUKANG JAHIT	1	2	2	0	1	0	2	1	1	0	4	14
PENATA RIAS	0	0	0	0	0	0	0	0	0	1	0	1
PENATA RAMBUT	1	0	1	0	1	0	0	0	0	0	0	3
DOSEN	2	0	1	0	0	0	1	1	1	4	6	16
GURU	42	15	20	5	5	1	55	24	10	24	98	299
NOTARIS	2	0	0	0	0	0	0	0	0	0	0	2
DOKTER	1	1	0	0	0	0	1	0	1	5	10	19
BIDAN	3	4	2	2	1	0	8	3	2	1	7	33
PERAWAT	4	1	1	0	0	0	3	3	2	5	5	24
APOTEKER	0	0	0	1	0	0	0	0	0	0	1	2
PEDAGANG	14	9	5	2	1	0	9	5	1	7	21	74
BIARAWAN/BIARAWATI	0	0	0	0	0	0	1	0	0	0	0	1
WIRASWASTA	76	18	22	4	9	0	77	23	17	66	101	413
JUMLAH	2.522	1.470	1.909	709	1.691	674	1.825	1.851	1.081	2.535	2.385	18.652

4.6. Penduduk Kecamatan Mpunda Berdasarkan Jenis Pekerjaan

4.6.a. Penduduk Kecamatan Mpunda berjenis kelamin laki-laki Berdasarkan Jenis Pekerjaan

PEKERJAAN	KELURAHAN										JUMLAH
	MONGGONAO	SADIA	SANTI	SAMBINAE	PENATOI	LEWIRATO	MANDE	PANGGI	MANGGEMACI	MATAKANDO	
BELUM/TIDAK BEKERJA	488	448	362	427	641	259	357	378	490	414	4.264
PELAJAR/MAHASISWA	469	400	273	244	420	228	233	296	405	210	3.178
PENSIUNAN	68	24	13	7	52	24	10	23	32	8	261
PEGAWAI NEGERI SIPIL (PNS)	249	197	136	74	221	128	121	207	124	39	1.496
TENTARA NASIONAL INDONESIA (TNI)	2	11	7	4	6	3	6	7	10	0	56
KEPOLISIAN RI (POLRI)	64	24	21	40	10	20	18	11	22	4	234
PERDAGANGAN	4	3	1	2	6	3	2	0	11	3	35
PETANI/PEKEBUN	21	112	59	217	84	9	110	116	71	122	921
PETERNAK	1	0	1	0	3	0	1	0	0	0	6
NELAYAN/PERIKANAN	0	0	1	0	1	0	0	0	0	1	3
INDUSTRI	1	1	0	0	2	0	0	0	0	1	5
KONSTRUKSI	0	1	0	0	3	0	2	1	2	0	9
TRANSPORTASI	5	4	1	26	1	3	7	1	42	8	98
KARYAWAN SWASTA	82	46	41	34	75	43	45	49	64	82	561
KARYAWAN BUMN	46	11	15	9	13	9	10	3	11	3	130
KARYAWAN BUMD	9	2	1	0	2	5	0	3	3	0	25
KARYAWAN HONORER	53	40	30	55	49	48	48	61	47	18	449
BURUH HARIAN LEPAS	5	5	15	68	8	12	7	1	45	18	184
BURUH TANI/PERKEBUNAN	5	11	27	30	10	2	16	16	6	50	173
BURUH NELAYAN/PERIKANAN	2	0	0	0	0	0	0	0	0	0	2
BURUH PETERNAKAN	0	0	0	0	0	0	0	1	0	0	1
PEMBANTU RUMAH TANGGA	0	0	0	0	1	0	0	0	0	0	1
TUKANG CUKUR	0	0	0	0	0	0	1	0	0	0	1

PEKERJAAN	KELURAHAN										JUMLAH
	MONGGONAO	SADIA	SANTI	SAMBINAE	PENATOI	LEWIRATO	MANDE	PANGGI	MANGGEMACI	MATAKANDO	
TUKANG LISTRIK	0	0	1	1	2	0	1	0	1	0	6
TUKANG BATU	8	17	6	7	8	5	11	2	31	22	117
TUKANG KAYU	6	3	10	2	10	1	1	1	2	23	59
TUKANG SOL SEPATU	0	0	0	1	0	0	0	0	0	0	1
TUKANG LAS/PANDAI BESI	1	0	0	0	0	0	0	1	0	0	2
TUKANG JAHIT	0	1	2	1	0	0	3	0	1	5	13
MEKANIK	2	1	3	0	3	0	0	1	5	3	18
SENIMAN	0	0	0	0	1	0	0	0	0	0	1
PARAJI	1	0	0	0	1	0	0	0	0	0	2
PENDETA	1	0	0	0	0	0	2	0	0	0	3
WARTAWAN	2	1	2	0	2	1	1	3	2	1	15
USTADZ/MUBALIGH	0	0	0	0	0	0	1	0	0	0	1
WAKIL WALIKOTA	0	1	0	0	0	0	0	0	0	0	1
ANGGOTA DPRD KAB./KOTA	0	1	2	0	0	0	0	1	2	0	6
DOSEN	9	6	6	3	1	6	12	5	3	2	53
GURU	24	24	15	11	19	4	9	21	28	13	168
PENGACARA	3	0	1	1	0	1	1	0	1	0	8
NOTARIS	1	0	0	0	1	0	0	0	0	0	2
KONSULTAN	1	0	1	1	0	1	0	2	1	0	7
DOKTER	7	1	1	0	4	0	0	0	0	0	13
PERAWAT	1	1	1	1	4	0	0	0	0	0	8
APOTEKER	1	0	0	0	0	0	0	0	0	0	1
PENYIAR RADIO	0	0	0	0	1	0	0	0	0	0	1
PELAUT	0	1	0	0	1	0	0	0	0	0	2
PENELITI	0	0	0	0	0	1	0	0	0	0	1

PEKERJAAN	KELURAHAN										JUMLAH
	MONGGONAO	SADIA	SANTI	SAMBINAE	PENATOI	LEWIRATO	MANDE	PANGGI	MANGGEMACI	MATAKANDO	
SOPIR	5	11	4	14	17	10	6	4	19	6	96
PIALANG	0	0	0	0	0	0	0	0	1	0	1
PEDAGANG	5	1	1	2	1	1	2	3	8	1	25
PERANGKAT DESA	0	0	0	0	0	1	0	0	0	1	2
WIRASWASTA	312	268	154	114	403	122	161	94	293	145	2.066
PEKERJAAN LAINNYA	0	0	0	0	0	0	0	0	0	2	2
JUMLAH	1.964	1.678	1.214	1.396	2.087	950	1.205	1.312	1.783	1.205	14.794

4.6.b. Penduduk Kecamatan Mpunda berjenis kelamin Perempuan Berdasarkan Jenis Pekerjaan

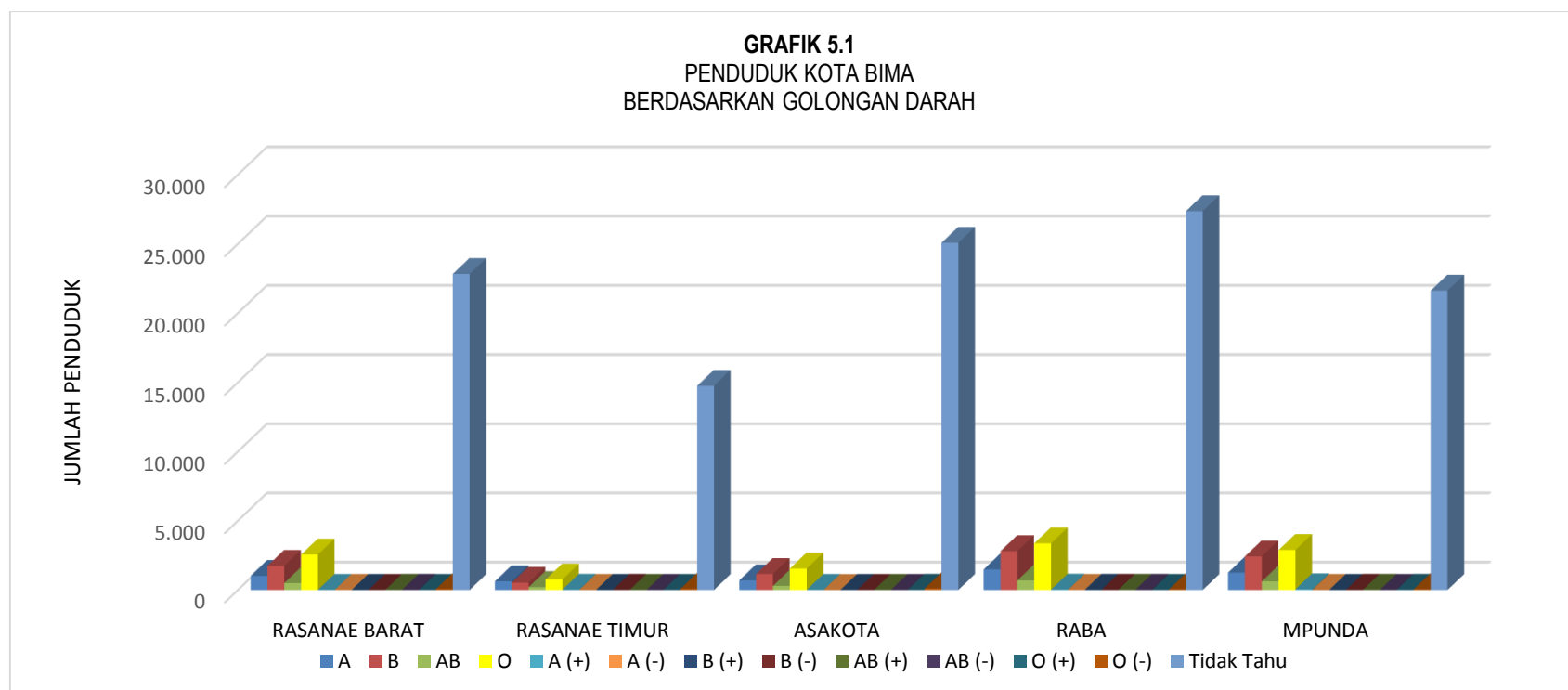
PEKERJAAN	KELURAHAN										JUMLAH
	MONGGONAO	SADIA	SANTI	SAMBINAE	PENATOI	LEWIRATO	MANDE	PANGGI	MANGGEMACI	MATAKANDO	
BELUM/TIDAK BEKERJA	485	372	339	364	660	224	323	326	416	384	3.893
MENGURUS RUMAH TANGGA	589	555	408	628	764	301	443	446	732	545	5.411
PELAJAR/MAHASISWA	418	422	241	234	422	189	261	268	377	208	3.040
PENSIUNAN	12	1	3	4	13	8	0	8	5	3	57
PEGAWAI NEGERI SIPIL (PNS)	226	154	111	59	158	91	88	120	79	34	1.120
TENTARA NASIONAL INDONESIA (TNI)	0	0	1	0	0	0	0	0	0	0	1
KEPOLISIAN RI (POLRI)	1	0	0	0	0	2	0	0	0	0	3
PERDAGANGAN	3	6	1	1	6	10	7	1	8	5	48
PETANI/PEKEBUN	1	2	0	1	0	0	4	1	1	0	10
PETERNAK	0	0	0	0	1	0	1	0	0	0	2
INDUSTRI	1	0	0	0	0	0	0	0	0	0	1
KARYAWAN SWASTA	37	12	14	9	27	16	14	16	22	11	178
KARYAWAN BUMN	13	9	6	0	10	4	1	1	3	1	48
KARYAWAN BUMD	3	0	1	0	3	0	1	1	1	1	11

PEKERJAAN	KELURAHAN										JUMLAH
	MONGGONAO	SADIA	SANTI	SAMBINAE	PENATOI	LEWIRATO	MANDE	PANGGI	MANGGEMACI	MATAKANDO	
KARYAWAN HONORER	75	42	45	46	69	39	39	55	62	19	491
BURUH HARIAN LEPAS	0	0	0	1	0	0	0	0	0	0	1
BURUH TANI/PERKEBUNAN	0	0	0	4	0	0	1	0	1	0	6
PEMBANTU RUMAH TANGGA	2	0	0	1	5	4	2	1	1	0	16
TUKANG JAHIT	1	1	1	3	1	0	1	1	1	1	11
PENATA RIAS	0	0	0	0	1	0	0	0	0	0	1
SENIMAN	0	0	0	0	0	1	0	0	0	0	1
DOSEN	6	5	3	1	2	1	6	4	1	0	29
GURU	44	46	23	9	32	14	21	26	38	12	265
PENGACARA	0	0	0	0	1	0	0	0	0	0	1
KONSULTAN	0	0	0	0	0	1	0	0	0	0	1
DOKTER	4	1	3	0	2	2	1	0	1	0	14
BIDAN	7	2	3	0	2	5	3	4	4	2	32
PERAWAT	9	5	2	3	2	1	1	5	5	1	34
APOTEKER	0	0	0	1	0	0	0	0	0	0	1
PIALANG	0	0	0	1	0	0	0	0	0	0	1
PEDAGANG	12	2	6	2	6	1	3	3	14	1	50
PERANGKAT DESA	0	0	0	0	0	1	0	0	0	0	1
WIRASWASTA	92	59	33	26	71	32	41	27	59	20	460
JUMLAH	2.041	1.696	1.244	1.398	2.258	947	1.262	1.314	1.831	1.248	15.239

5. BIDANG KESEHATAN DAN SOSIAL

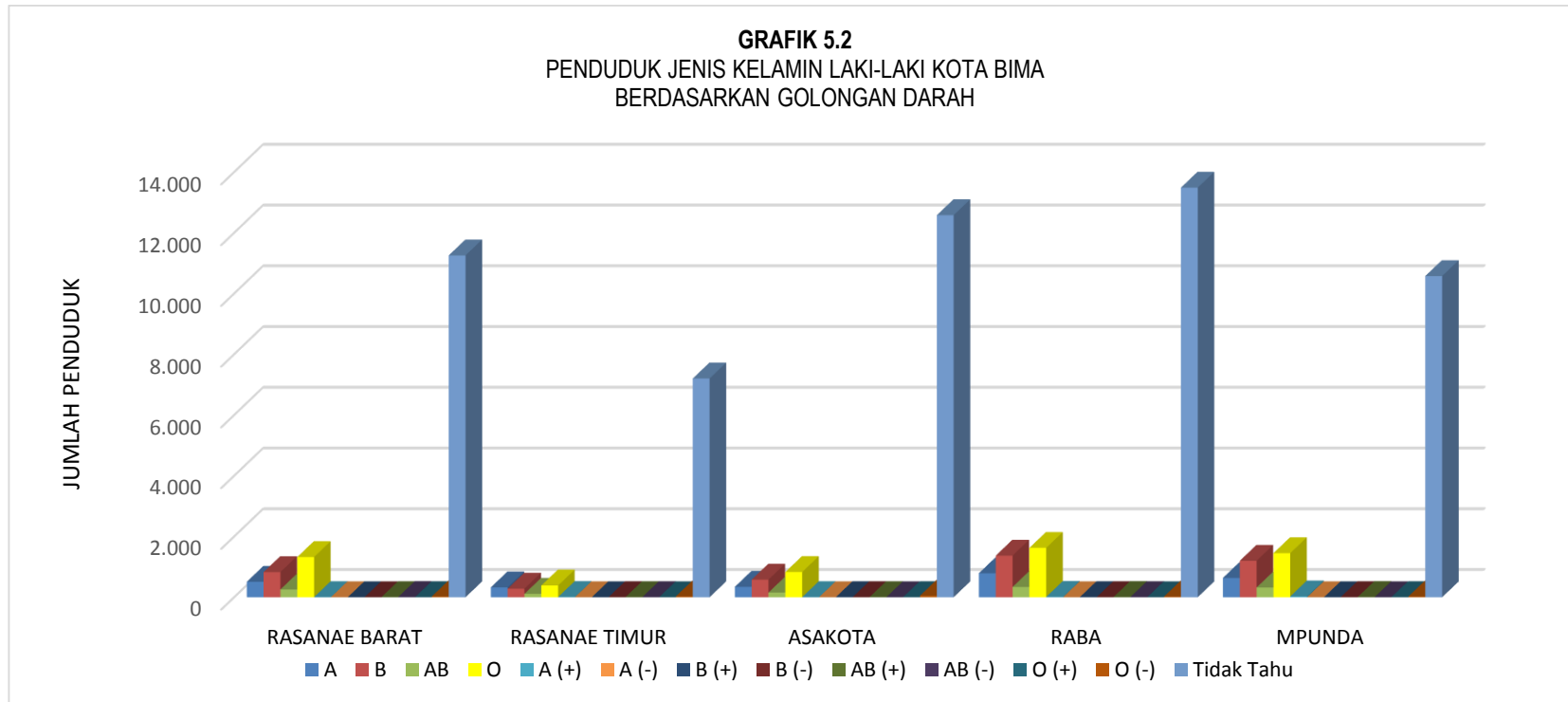
5.1. PENDUDUK KOTA BIMA BERDASARKAN GOLONGAN DARAH

KECAMATAN	GOLONGAN DARAH													JML DUK
	A	B	AB	O	A (+)	A (-)	B (+)	B (-)	AB (+)	AB (-)	O (+)	O (-)	Tidak Tahu	
RASANA E BARAT	1.020	1.747	511	2.601	8	6	5	7	9	16	6	61	23.599	29.596
RASANA E TIMUR	613	540	209	745	16	2	1	10	8	7	6	65	15.129	17.351
ASAKOTA	711	1.211	305	1.577	4	1	6	8	6	11	15	110	26.068	30.033
RABA	1.513	2.828	693	3.397	21	3	14	12	17	9	7	48	28.229	36.791
MPUNDA	1.300	2.473	635	2.955	42	2	3	10	12	2	12	49	22.538	30.033
TOTAL	5.157	8.799	2.353	11.275	91	14	29	47	52	45	46	333	115.563	143.804



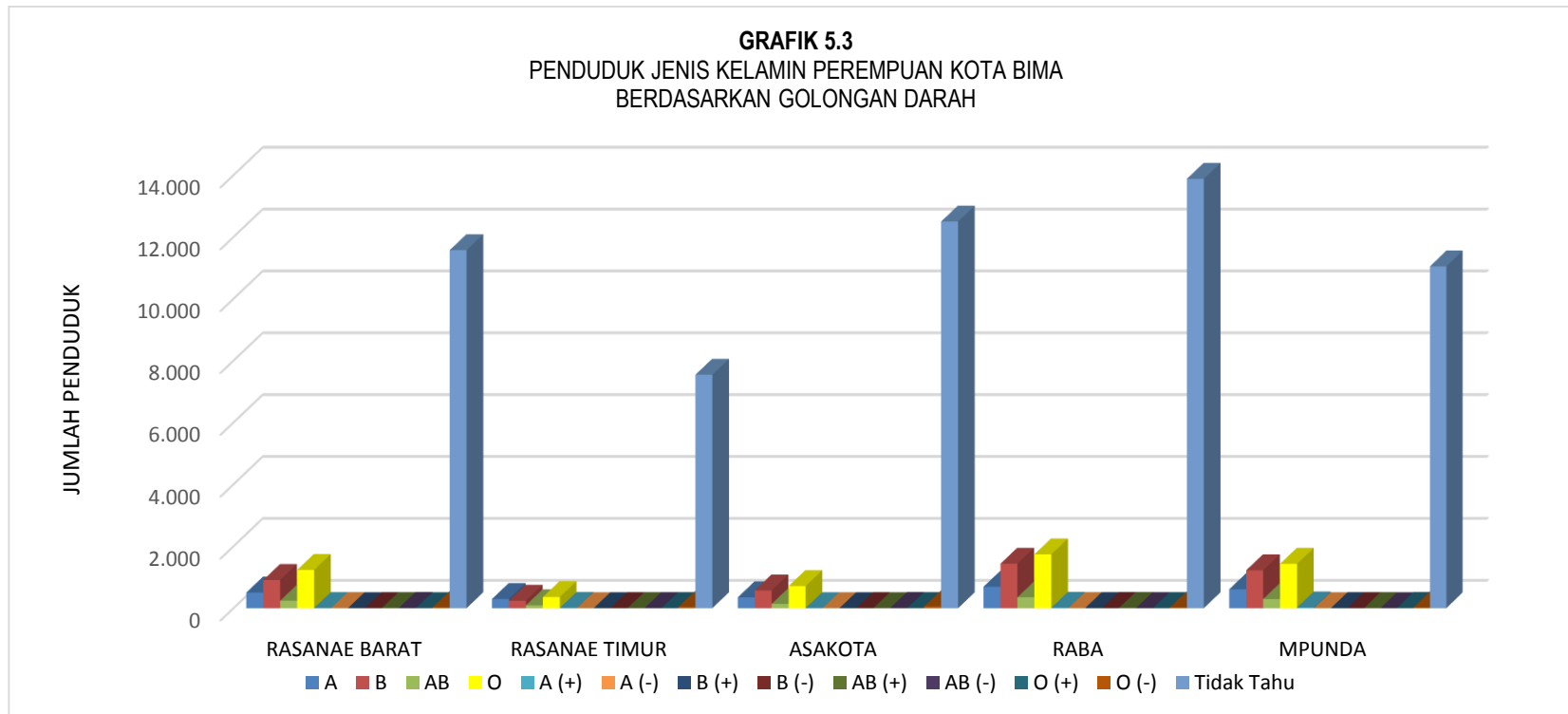
5.1.a. PENDUDUK LAKI-LAKI KOTA BIMA BERDASARKAN GOLONGAN DARAH

KECAMATAN	GOLONGAN DARAH													JML DUK
	A	B	AB	O	A (+)	A (-)	B (+)	B (-)	AB (+)	AB (-)	O (+)	O (-)	Tidak Tahu	
RASANA E BARAT	507	837	261	1.350	5	2	3	1	3	9	5	32	11.631	14.646
RASANA E TIMUR	323	293	117	385	9	2	1	4	4	3	3	28	7.426	8.598
ASAKOTA	347	603	164	841	3	0	5	4	4	4	6	50	13.090	15.121
RABA	802	1.371	341	1.638	11	1	6	4	8	6	2	21	13.928	18.139
MPUNDA	664	1.220	328	1.480	24	1	0	6	6	1	5	25	11.034	14.794
JUMLAH	2.643	4.324	1.211	5.694	52	6	15	19	25	23	21	156	57.109	71.298



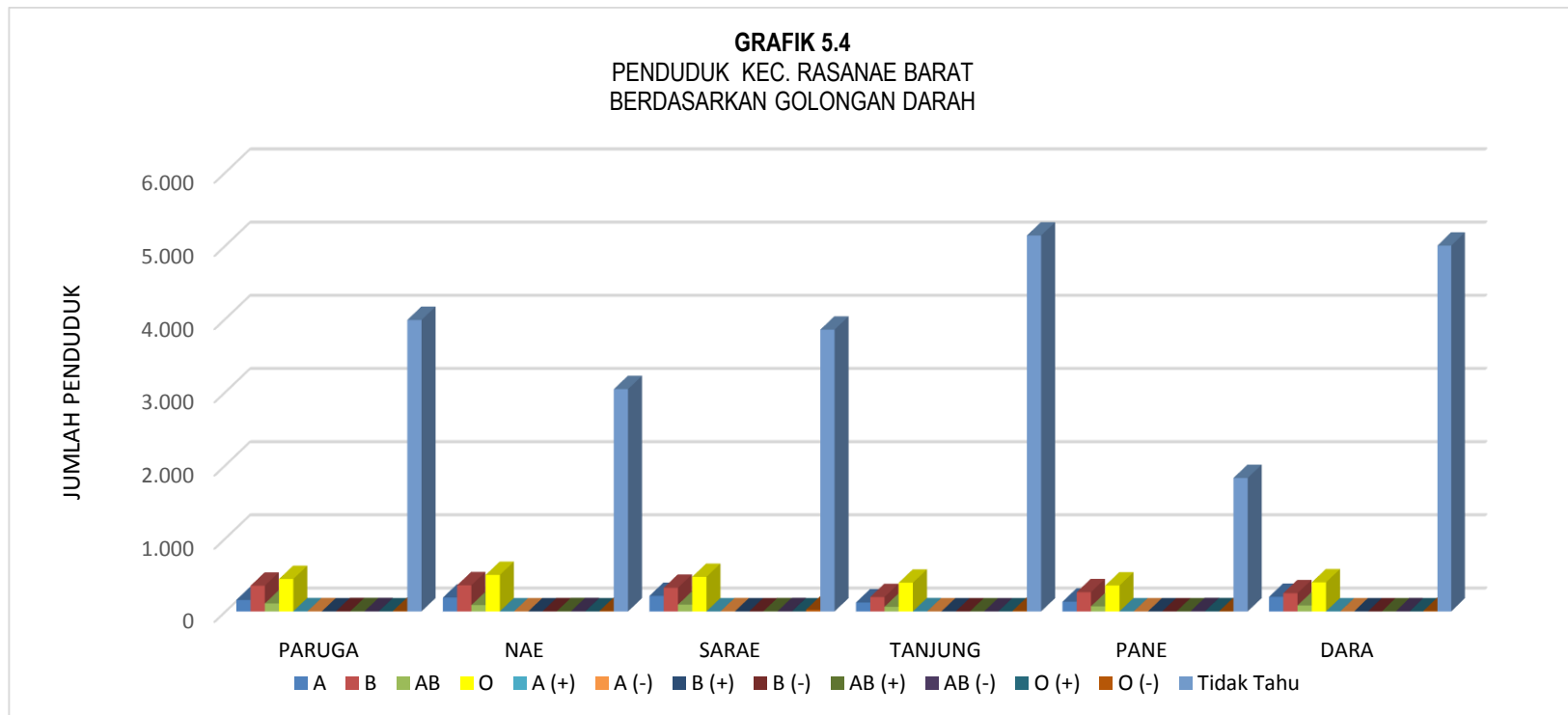
5.1.b. PENDUDUK PEREMPUAN KOTA BIMA BERDASARKAN GOLONGAN DARAH

KECAMATAN	GOLONGAN DARAH													JML DUK
	A	B	AB	O	A (+)	A (-)	B (+)	B (-)	AB (+)	AB (-)	O (+)	O (-)	Tidak Tahu	
RASANA E BARAT	513	910	250	1.251	3	4	2	6	6	7	1	29	11.968	14.950
RASANA E TIMUR	290	247	92	360	7	0	0	6	4	4	3	37	7.703	8.753
ASAKOTA	364	608	141	736	1	1	1	4	2	7	9	60	12.978	14.912
RABA	711	1.457	352	1.759	10	2	8	8	9	3	5	27	14.301	18.652
MPUNDA	636	1.253	307	1.475	18	1	3	4	6	1	7	24	11.504	15.239
JUMLAH	2.514	4.475	1.142	5.581	39	8	14	28	27	22	25	177	58.454	72.506



5.1.1. PENDUDUK KECAMATAN RASANA E BARAT BERDASARKAN GOLONGAN DARAH

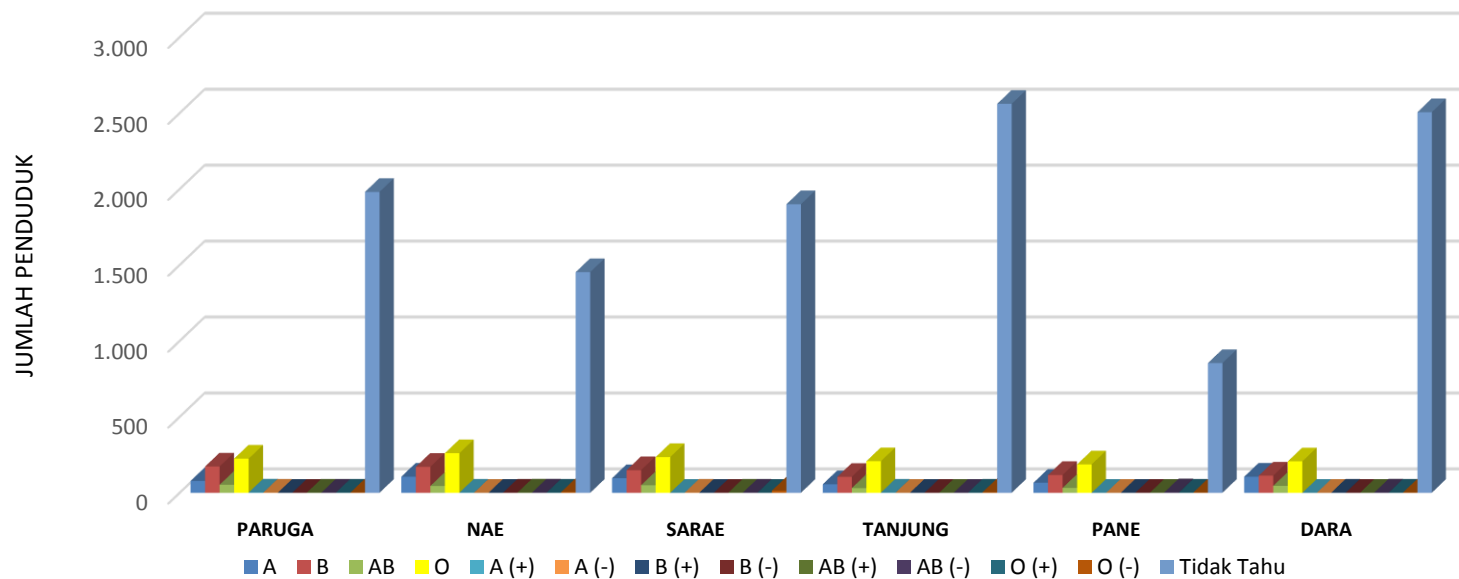
KELURAHAN	GOLONGAN DARAH													JML DUK
	A	B	AB	O	A (+)	A (-)	B (+)	B (-)	AB (+)	AB (-)	O (+)	O (-)	Tidak Tahu	
PARUGA	168	337	108	440	2	2	0	4	2	3	1	6	4.066	5.139
NAE	188	358	86	500	1	1	1	2	3	3	1	8	3.144	4.296
SARAE	205	330	98	479	1	2	0	0	2	3	0	24	3.960	5.104
TANJUNG	126	205	65	403	2	1	0	0	1	1	1	11	5.272	6.088
PANE	134	270	72	365	1	0	0	1	0	4	2	3	1.917	2.769
DARA	199	247	82	414	1	0	4	0	1	2	1	9	5.240	6.200
JUMLAH	1.020	1.747	511	2.601	8	6	5	7	9	16	6	61	23.599	29.596



5.1.1.a. PENDUDUK LAKI-LAKI KECAMATAN RASANAE BARAT BERDASARKAN GOLONGAN DARAH

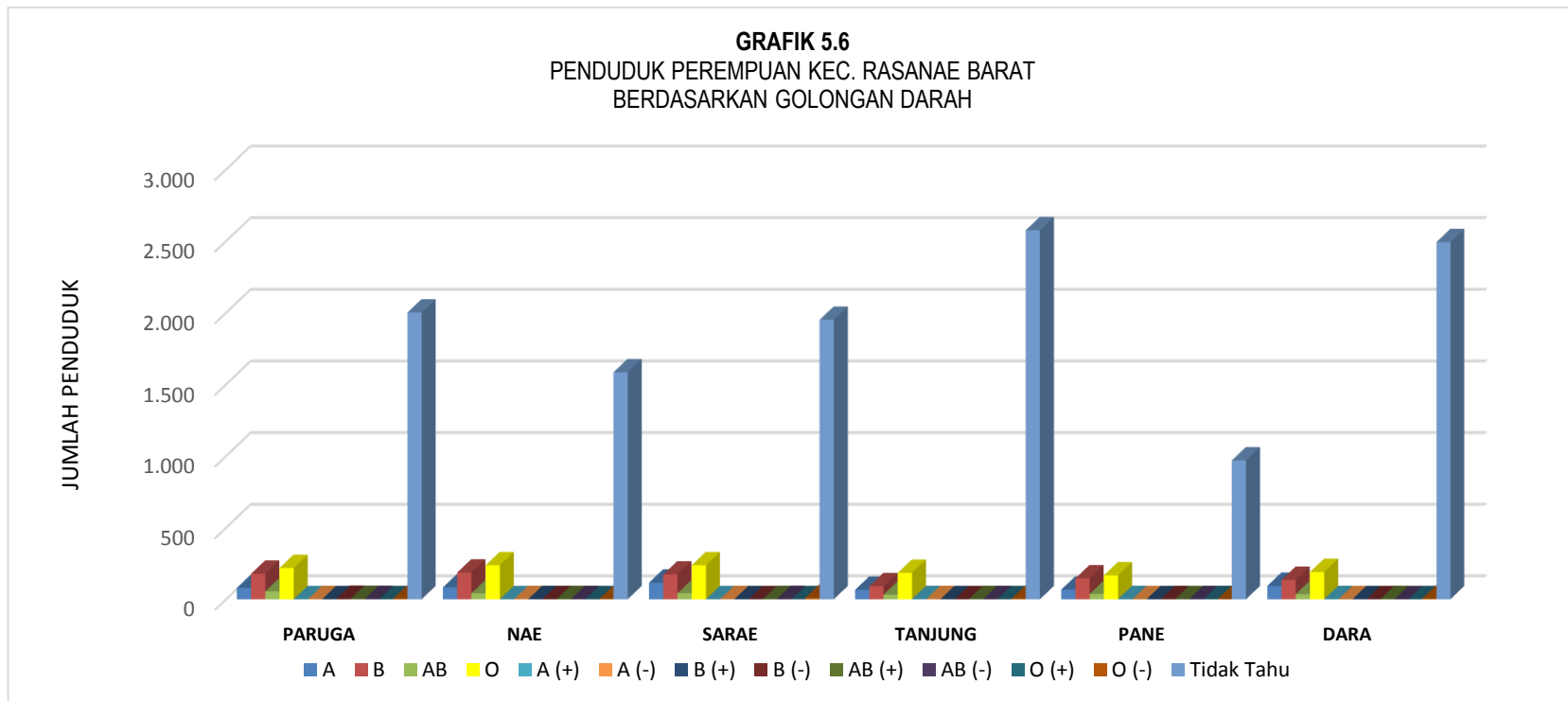
KELURAHAN	GOLONGAN DARAH													JML DUK
	A	B	AB	O	A (+)	A (-)	B (+)	B (-)	AB (+)	AB (-)	O (+)	O (-)	Tidak Tahu	
PARUGA	84	168	54	227	2	1	0	0	0	1	1	2	2.027	2.567
NAE	104	173	43	259	1	0	0	1	2	2	1	6	1.503	2.095
SARAE	91	153	52	241	1	1	0	0	1	1	0	14	1.956	2.511
TANJUNG	58	109	32	214	1	0	0	0	0	0	1	5	2.612	3.032
PANE	62	120	34	195	0	0	0	0	0	3	1	2	903	1.320
DARA	108	114	46	214	0	0	3	0	0	2	1	3	2.630	3.121
JUMLAH	507	837	261	1.350	5	2	3	1	3	9	5	32	11.631	14.646

GRAFIK 5.5
PENDUDUK LAKI-LAKI KEC. RASANAE BARAT
BERDASARKAN GOLONGAN DARAH



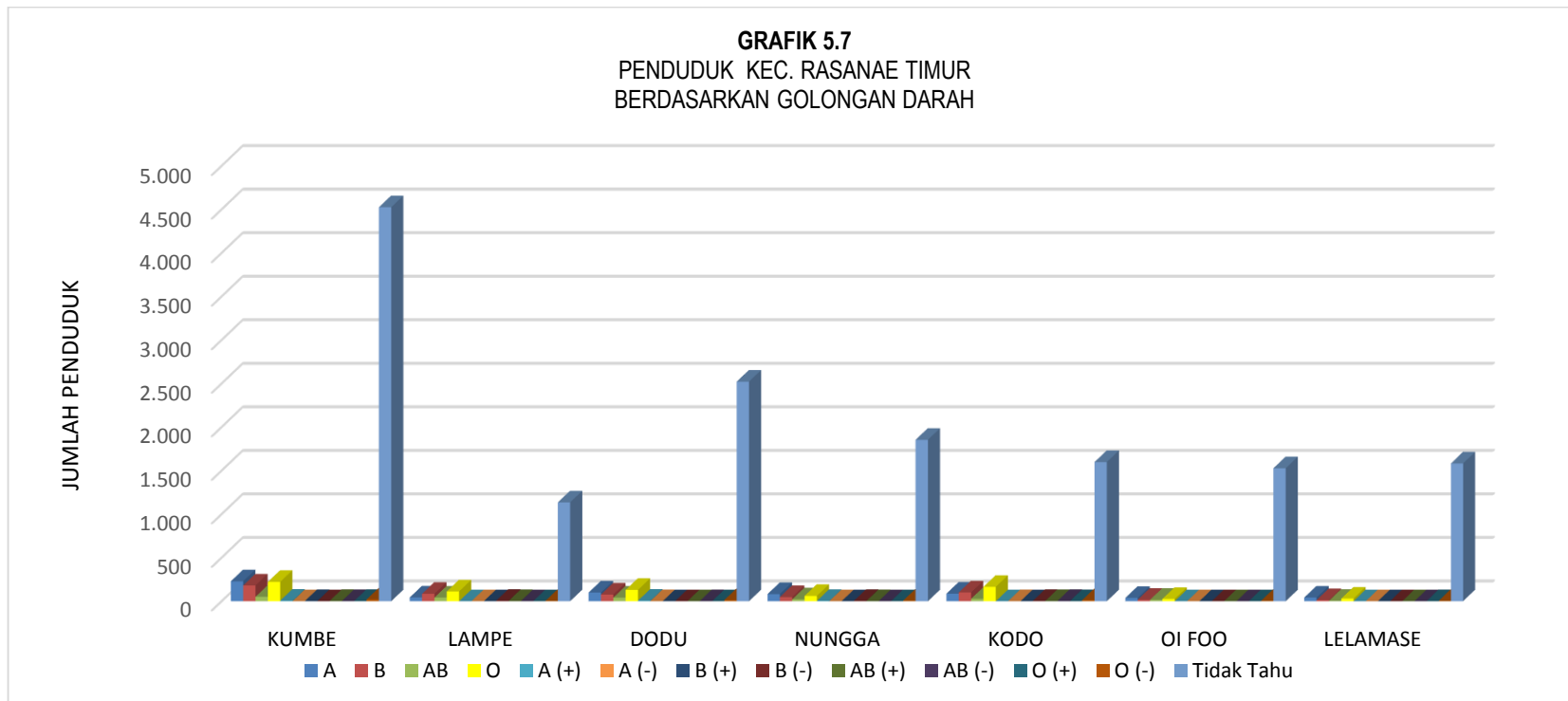
5.1.1.b. PENDUDUK PEREMPUAN KECAMATAN RASANAE BARAT BERDASARKAN GOLONGAN DARAH

KELURAHAN	GOLONGAN DARAH													JML DUK
	A	B	AB	O	A (+)	A (-)	B (+)	B (-)	AB (+)	AB (-)	O (+)	O (-)	Tidak Tahu	
PARUGA	84	169	54	213	0	1	0	4	2	2	0	4	2.039	2.572
NAE	84	185	43	241	0	1	1	1	1	1	0	2	1.641	2.201
SARAE	114	177	46	238	0	1	0	0	1	2	0	10	2.004	2.593
TANJUNG	68	96	33	189	1	1	0	0	1	1	0	6	2.660	3.056
PANE	72	150	38	170	1	0	0	1	0	1	1	1	1.014	1.449
DARA	91	133	36	200	1	0	1	0	1	0	0	6	2.610	3.079
JUMLAH	513	910	250	1.251	3	4	2	6	6	7	1	29	11.968	14.950



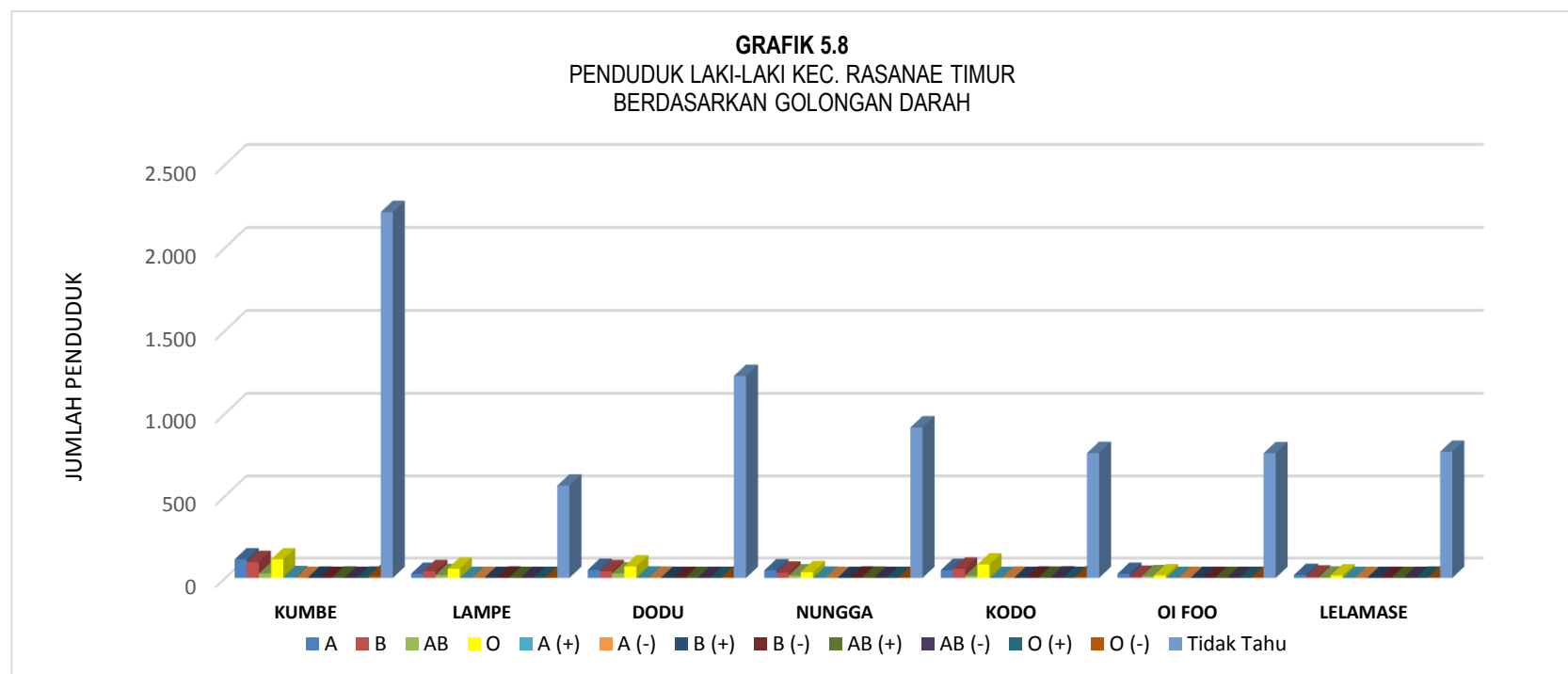
5.1.2. PENDUDUK KECAMATAN RASANA E TIMUR BERDASARKAN GOLONGAN DARAH

KELURAHAN	GOLONGAN DARAH													JML DUK
	A	B	AB	O	A (+)	A (-)	B (+)	B (-)	AB (+)	AB (-)	O (+)	O (-)	Tidak Tahu	
KUMBE	221	180	55	218	7	0	1	0	3	2	4	16	4.622	5.329
LAMPE	44	85	42	112	0	0	0	6	2	0	0	4	1.171	1.466
DODU	99	83	38	127	6	1	0	0	0	1	0	14	2.586	2.955
NUNGGGA	81	57	24	59	3	0	0	2	1	0	0	8	1.926	2.161
KODO	89	102	30	169	0	1	0	2	2	3	1	13	1.637	2.049
OI FOO	37	19	14	25	0	0	0	0	0	1	0	5	1.595	1.696
LELAMASE	42	14	6	35	0	0	0	0	0	0	1	5	1.592	1.695
JUMLAH	613	540	209	745	16	2	1	10	8	7	6	65	15.129	17.351



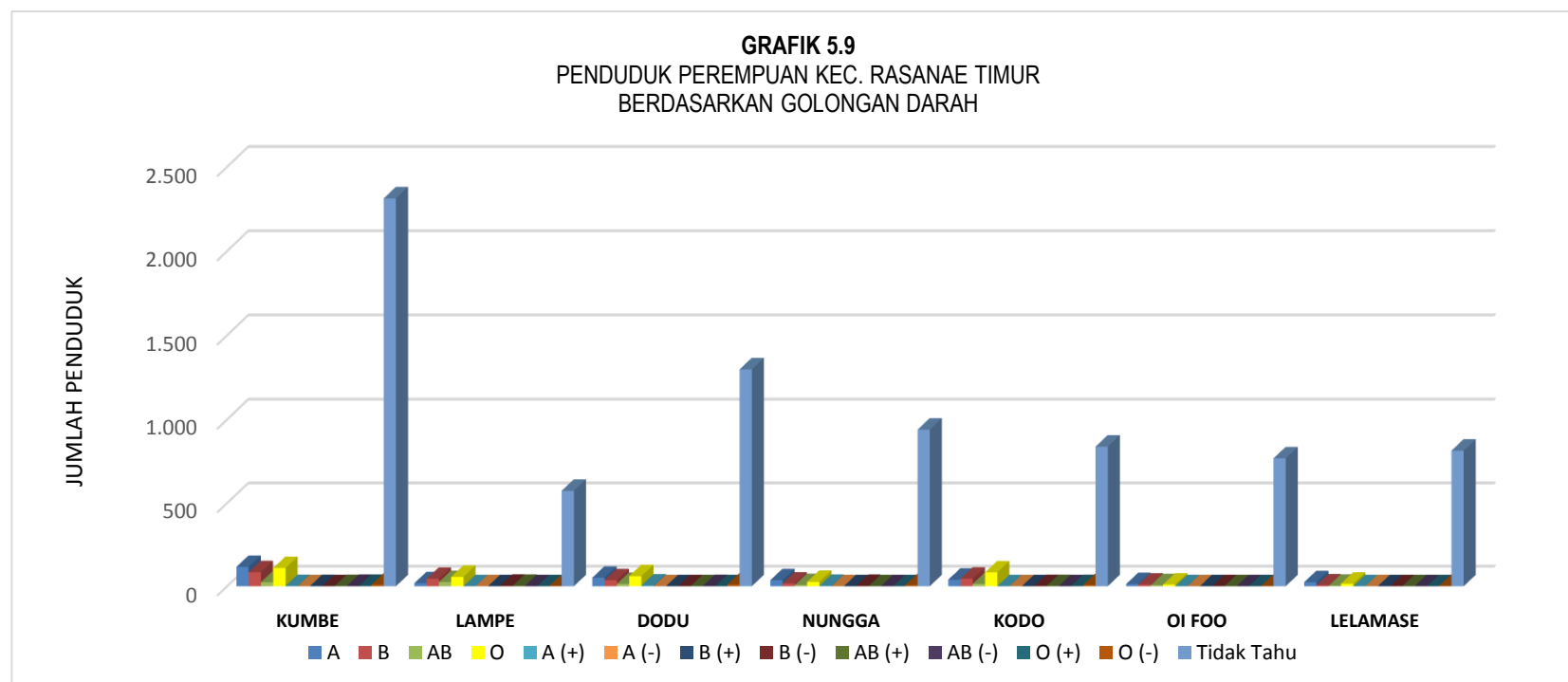
5.1.2.a. PENDUDUK LAKI-LAKI KECAMATAN RASANA E TIMUR BERDASARKAN GOLONGAN DARAH

KELURAHAN	GOLONGAN DARAH													JML DUK
	A	B	AB	O	A (+)	A (-)	B (+)	B (-)	AB (+)	AB (-)	O (+)	O (-)	Tidak Tahu	
KUMBE	108	97	32	111	6	0	1	0	2	0	2	8	2.282	2.649
LAMPE	26	41	18	55	0	0	0	2	0	0	0	2	574	718
DODU	51	46	24	67	2	1	0	0	0	0	0	4	1.269	1.464
NUNGA	47	37	17	33	1	0	0	1	1	0	0	2	954	1.093
KODO	50	56	15	85	0	1	0	1	1	3	0	6	795	1.013
OI FOO	24	8	8	16	0	0	0	0	0	0	0	3	799	858
LELAMASE	17	8	3	18	0	0	0	0	0	0	1	3	753	803
JUMLAH	323	293	117	385	9	2	1	4	4	3	3	28	7.426	8.598



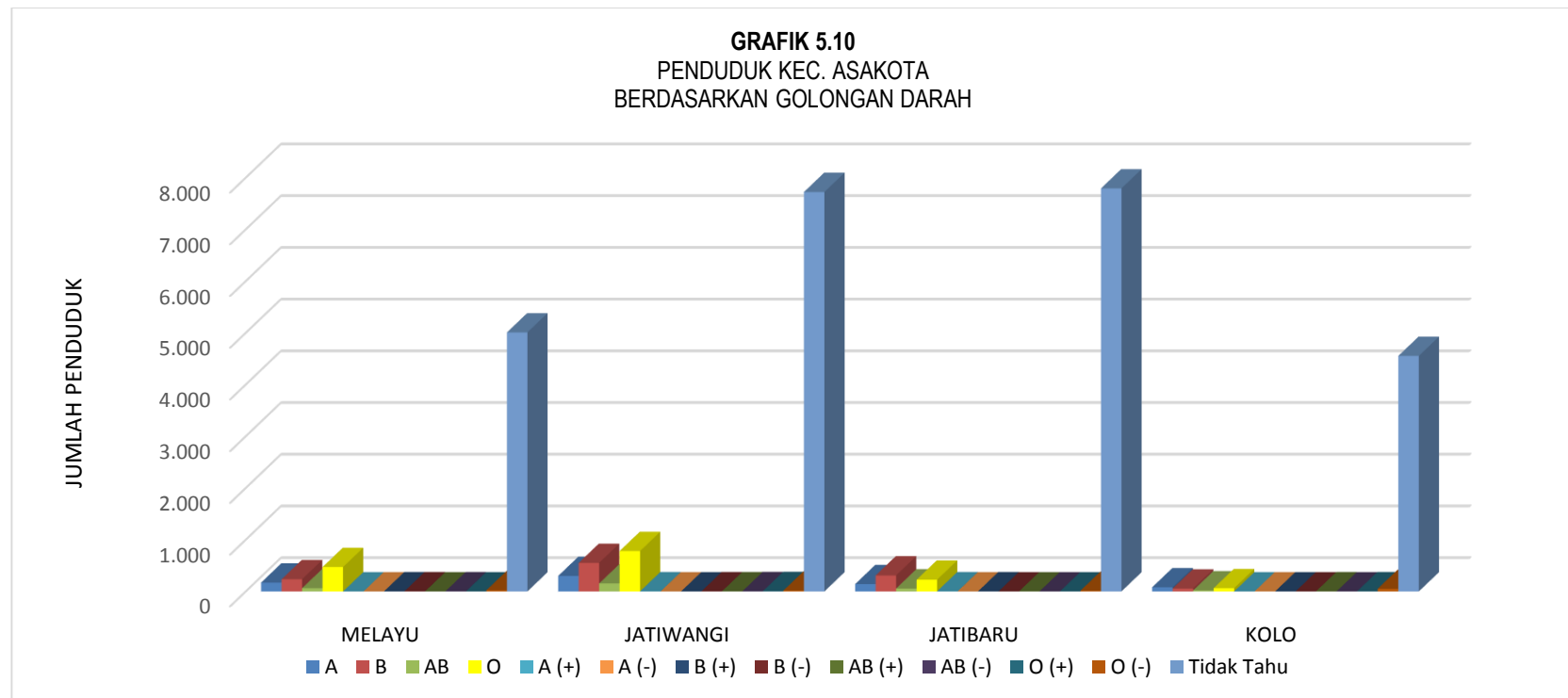
5.1.2.b. PENDUDUK PEREMPUAN KECAMATAN RASANA E TIMUR BERDASARKAN GOLONGAN DARAH

KELURAHAN	GOLONGAN DARAH													JML DUK
	A	B	AB	O	A (+)	A (-)	B (+)	B (-)	AB (+)	AB (-)	O (+)	O (-)	Tidak Tahu	
KUMBE	113	83	23	107	1	0	0	0	1	2	2	8	2.340	2.680
LAMPE	18	44	24	57	0	0	0	4	2	0	0	2	597	748
DODU	48	37	14	60	4	0	0	0	0	1	0	10	1.317	1.491
NUNGA	34	20	7	26	2	0	0	1	0	0	0	6	972	1.068
KODO	39	46	15	84	0	0	0	1	1	0	1	7	842	1.036
OI FOO	13	11	6	9	0	0	0	0	0	1	0	2	796	838
LELAMASE	25	6	3	17	0	0	0	0	0	0	0	2	839	892
JUMLAH	290	247	92	360	7	0	0	6	4	4	3	37	7.703	8.753



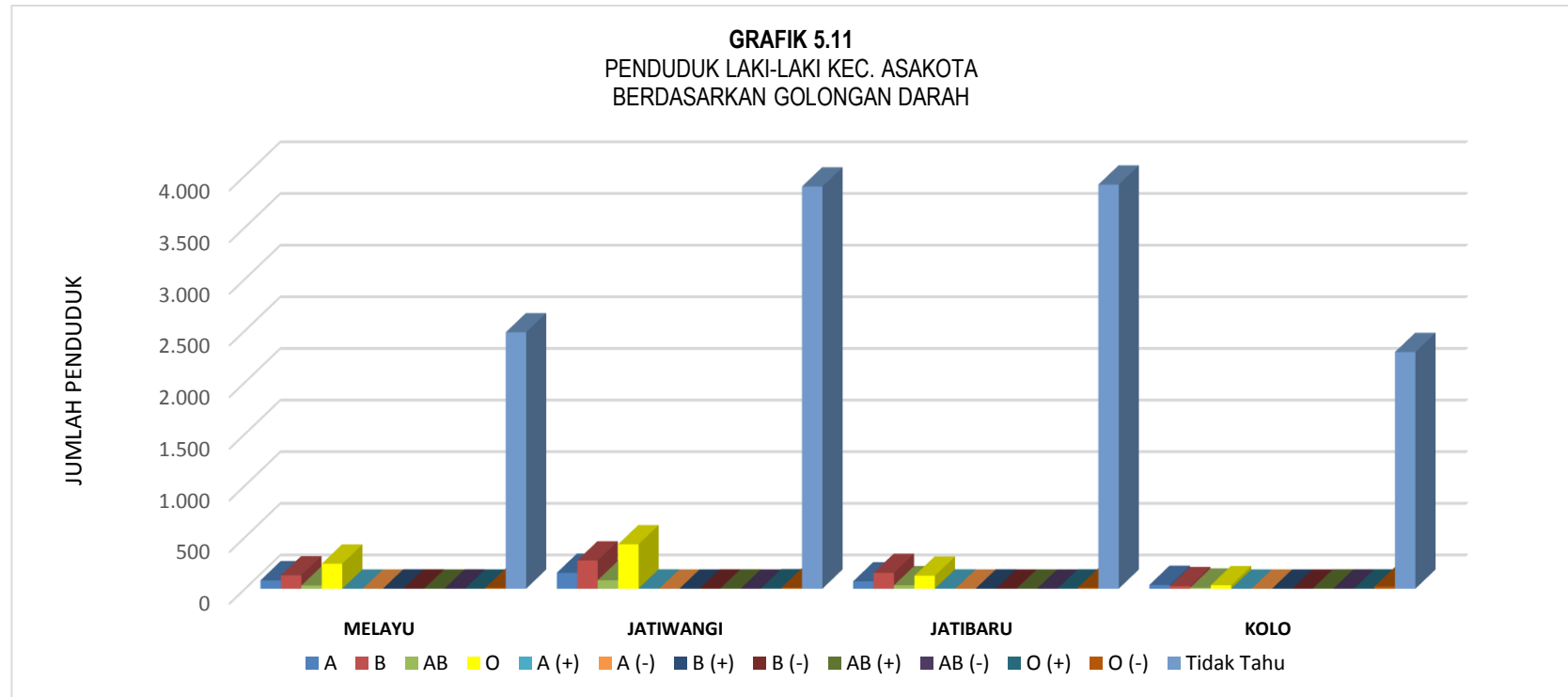
5.1.3. PENDUDUK KECAMATAN ASAKOTA BERDASARKAN GOLONGAN DARAH

KELURAHAN	GOLONGAN DARAH													JML DUK
	A	B	AB	O	A (+)	A (-)	B (+)	B (-)	AB (+)	AB (-)	O (+)	O (-)	Tidak Tahu	
MELAYU	177	248	66	474	0	0	2	4	0	4	1	23	5.104	6.103
JATIWANGI	316	590	157	805	2	0	1	4	3	5	10	22	8.136	10.051
JATIBARU	140	316	63	233	2	0	2	0	1	0	1	14	8.097	8.869
KOLO	78	57	19	65	0	1	1	0	2	2	3	51	4.731	5.010
JUMLAH	711	1.211	305	1.577	4	1	6	8	6	11	15	110	26.068	30.033



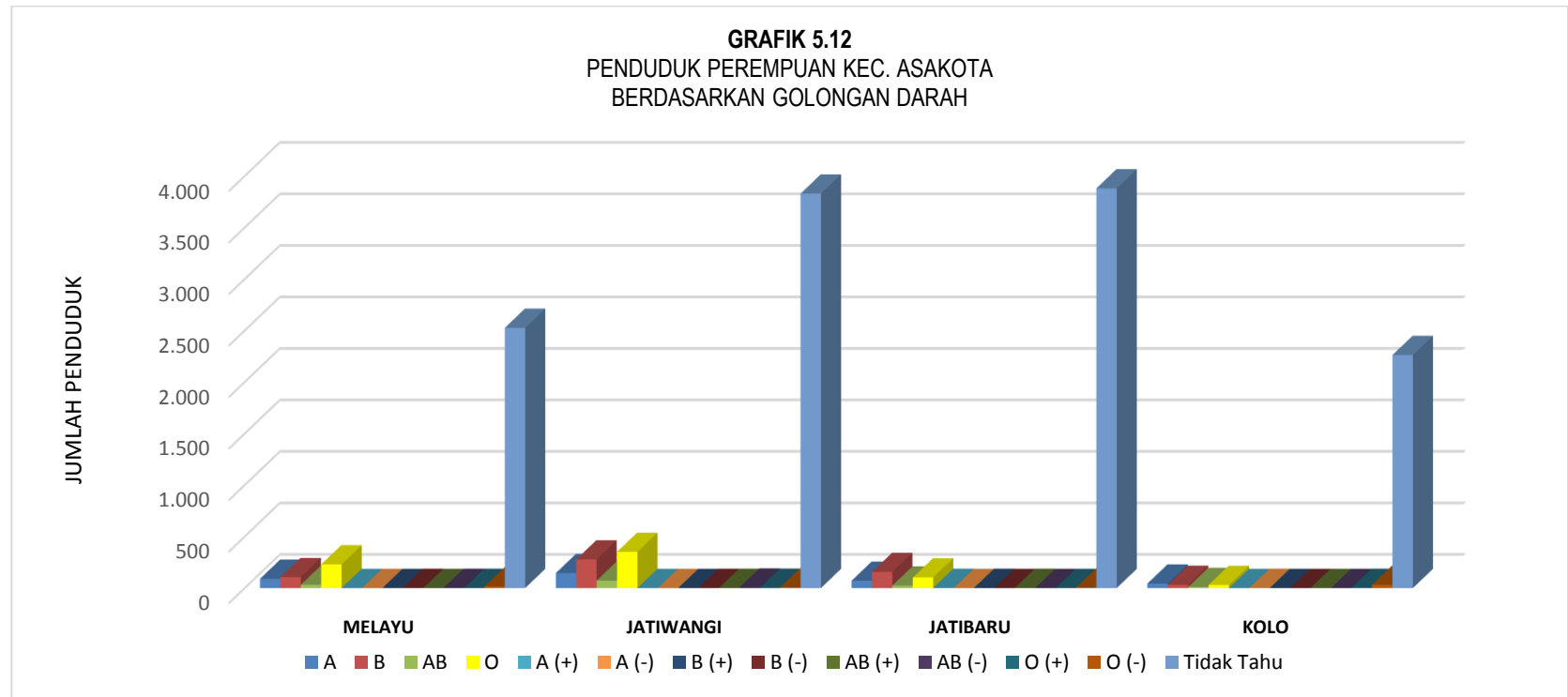
5.1.3.a. PENDUDUK LAKI-LAKI KECAMATAN ASAKOTA BERDASARKAN GOLONGAN DARAH

KELURAHAN	GOLONGAN DARAH													JML DUK
	A	B	AB	O	A (+)	A (-)	B (+)	B (-)	AB (+)	AB (-)	O (+)	O (-)	Tidak Tahu	
MELAYU	81	137	33	250	0	0	2	2	0	2	0	8	2.518	3.033
JATIWANGI	159	284	86	432	2	0	1	2	2	0	4	13	4.113	5.098
JATIBARU	71	156	36	124	1	0	1	0	0	0	1	9	4.070	4.469
KOLO	36	26	9	35	0	0	1	0	2	2	1	20	2.389	2.521
JUMLAH	347	603	164	841	3	0	5	4	4	4	6	50	13.090	15.121



5.1.3.b. PENDUDUK PEREMPUAN KECAMATAN ASAKOTA BERDASARKAN GOLONGAN DARAH

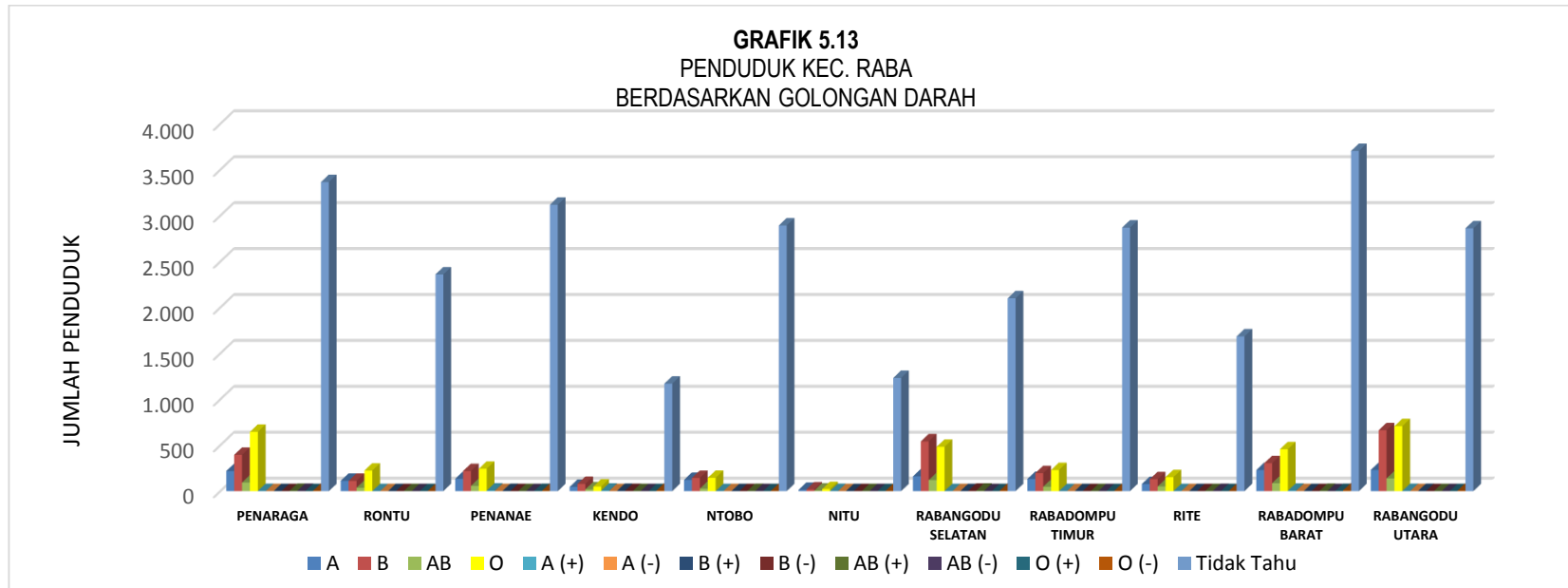
KELURAHAN	GOLONGAN DARAH													JML DUK
	A	B	AB	O	A (+)	A (-)	B (+)	B (-)	AB (+)	AB (-)	O (+)	O (-)	Tidak Tahu	
MELAYU	96	111	33	224	0	0	0	2	0	2	1	15	2.586	3.070
JATIWANGI	157	306	71	373	0	0	0	2	1	5	6	9	4.023	4.953
JATIBARU	69	160	27	109	1	0	1	0	1	0	0	5	4.027	4.400
KOLO	42	31	10	30	0	1	0	0	0	0	2	31	2.342	2.489
JUMLAH	364	608	141	736	1	1	1	4	2	7	9	60	12.978	14.912



5.1.4. PENDUDUK KECAMATAN RABA BERDASARKAN GOLONGAN DARAH

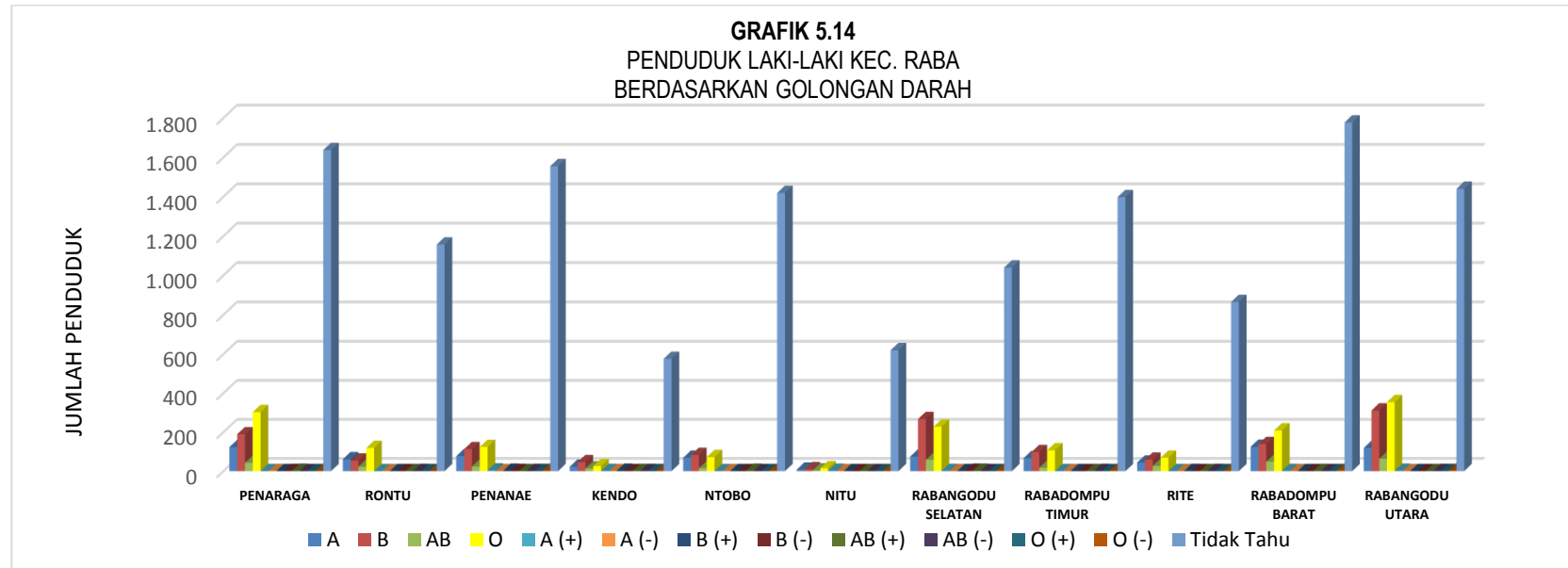
KELURAHAN	GOLONGAN DARAH													JML DUK
	A	B	AB	O	A (+)	A (-)	B (+)	B (-)	AB (+)	AB (-)	O (+)	O (-)	Tidak Tahu	
PENARAGA	222	421	100	664	2	0	0	2	3	2	1	6	3.485	4.908
RONTU	113	110	36	216	0	0	1	0	1	1	0	2	2.424	2.904
PENANAE	133	207	58	238	5	1	2	1	1	1	2	4	3.208	3.861
KENDO	49	82	20	50	4	0	5	2	1	1	0	8	1.212	1.434
NTOBO	119	141	27	138	0	0	1	0	3	0	0	4	2.939	3.372
NITU	15	16	7	22	2	0	1	0	0	0	0	1	1.284	1.348
RABANGODU SELATAN	165	534	116	501	1	0	0	3	5	0	1	5	2.243	3.574
RABADOMPU TIMUR	140	202	49	235	0	0	1	1	0	1	0	3	2.953	3.585
RITE	87	131	45	167	0	1	1	1	0	2	0	1	1.754	2.190
RABADOMPU BARAT	234	318	93	449	5	0	0	1	3	0	2	7	3.768	4.880
RABANGODU UTARA	236	666	142	717	2	1	2	1	0	1	1	7	2.959	4.735
JUMLAH	1.513	2.828	693	3.397	21	3	14	12	17	9	7	48	28.229	36.791

GRAFIK 5.13
PENDUDUK KEC. RABA
BERDASARKAN GOLONGAN DARAH



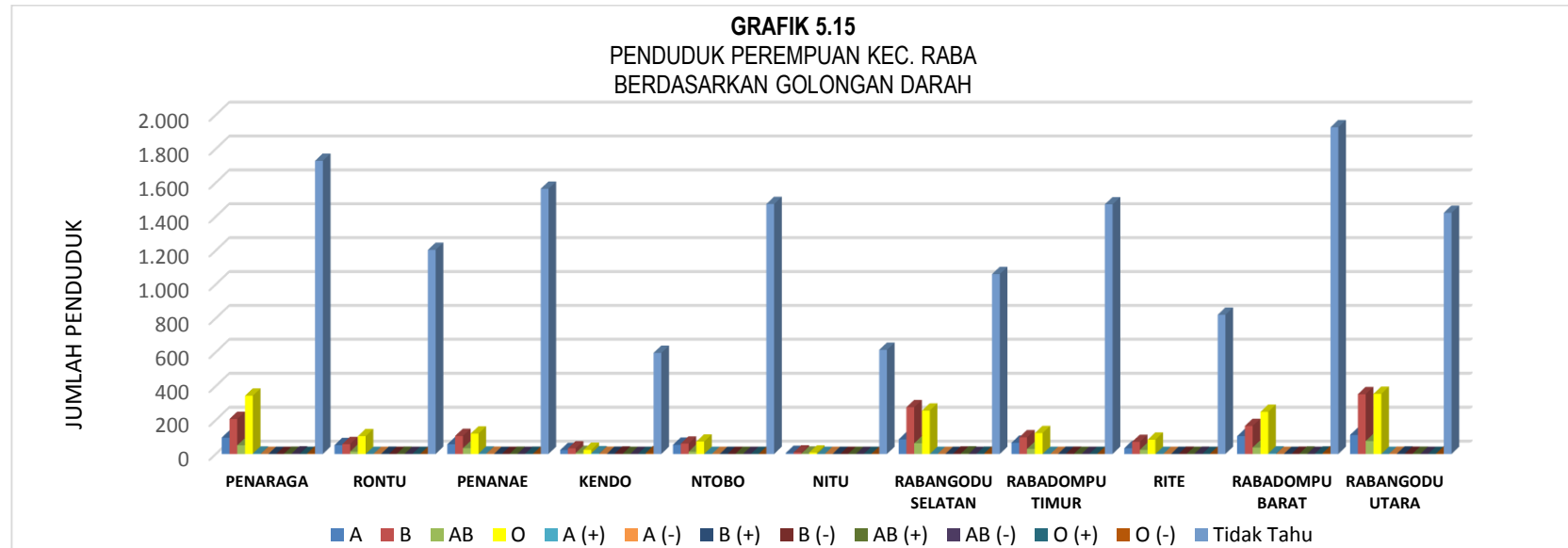
5.1.4.a. PENDUDUK LAKI-LAKI KECAMATAN RABA BERDASARKAN GOLONGAN DARAH

KELURAHAN	GOLONGAN DARAH													JML DUK
	A	B	AB	O	A (+)	A (-)	B (+)	B (-)	AB (+)	AB (-)	O (+)	O (-)	Tidak Tahu	
PENARAGA	126	203	47	313	0	0	0	2	2	0	0	1	1.692	2.386
RONTU	59	49	24	113	0	0	0	0	0	1	0	0	1.188	1.434
PENANAE	76	104	23	124	3	0	2	1	0	1	1	3	1.614	1.952
KENDO	24	48	14	25	1	0	3	0	1	1	0	1	607	725
NTOBO	66	80	14	67	0	0	0	0	2	0	0	3	1.449	1.681
NITU	8	9	5	13	2	0	0	0	0	0	0	0	637	674
RABANGODU SELATAN	81	262	54	238	1	0	0	1	2	0	0	2	1.108	1.749
RABADOMPU TIMUR	70	103	19	106	0	0	0	0	0	1	0	3	1.432	1.734
RITE	46	61	23	77	0	1	1	0	0	1	0	0	899	1.109
RABADOMPU BARAT	125	140	51	207	2	0	0	0	1	0	0	3	1.816	2.345
RABANGODU UTARA	121	312	67	355	2	0	0	0	0	1	1	5	1.486	2.350
JUMLAH	802	1.371	341	1.638	11	1	6	4	8	6	2	21	13.928	18.139



5.1.4.b. PENDUDUK PEREMPUAN KECAMATAN RABA BERDASARKAN GOLONGAN DARAH

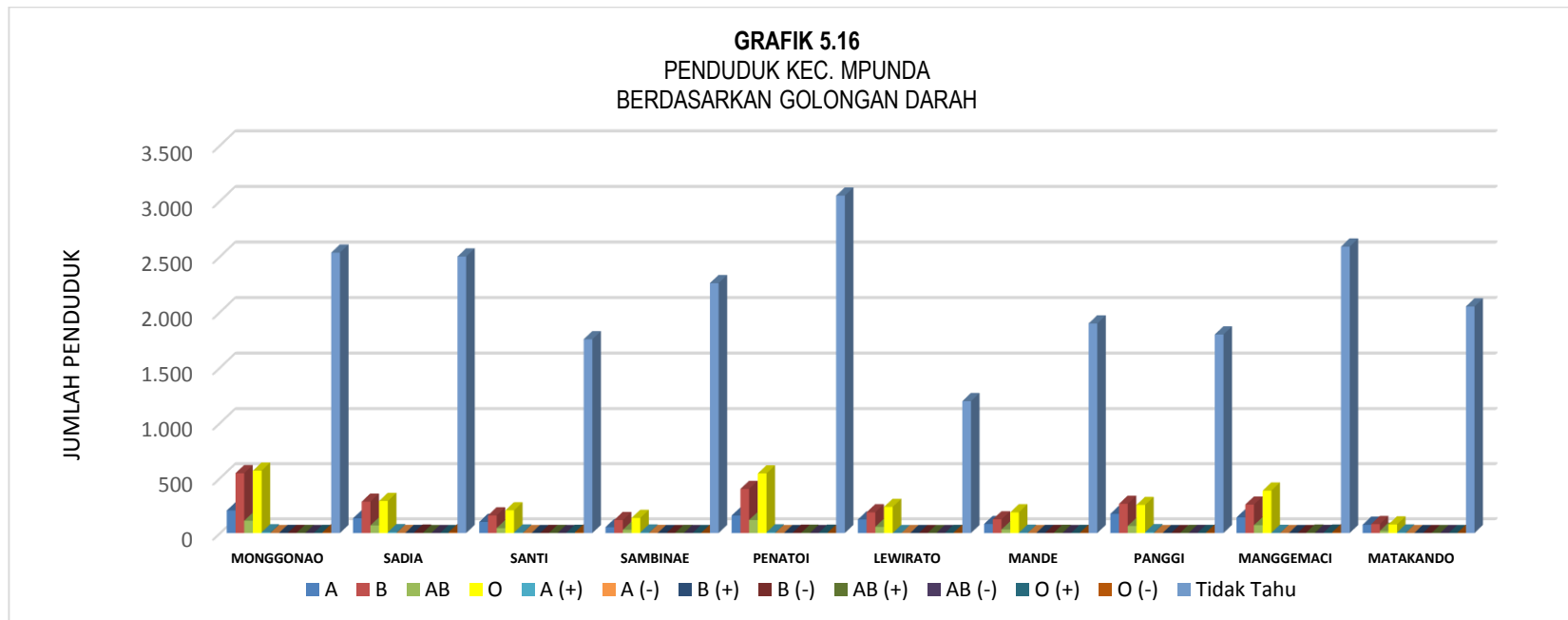
KELURAHAN	GOLONGAN DARAH													JML DUK
	A	B	AB	O	A (+)	A (-)	B (+)	B (-)	AB (+)	AB (-)	O (+)	O (-)	Tidak Tahu	
PENARAGA	96	218	53	351	2	0	0	0	1	2	1	5	1.793	2.522
RONTU	54	61	12	103	0	0	1	0	1	0	0	2	1.236	1.470
PENANAE	57	103	35	114	2	1	0	0	1	0	1	1	1.594	1.909
KENDO	25	34	6	25	3	0	2	2	0	0	0	7	605	709
NTOBO	53	61	13	71	0	0	1	0	1	0	0	1	1.490	1.691
NITU	7	7	2	9	0	0	1	0	0	0	0	1	647	674
RABANGODU SELATAN	84	272	62	263	0	0	0	2	3	0	1	3	1.135	1.825
RABADOMPU TIMUR	70	99	30	129	0	0	1	1	0	0	0	0	1.521	1.851
RITE	41	70	22	90	0	0	0	1	0	1	0	1	855	1.081
RABADOMPU BARAT	109	178	42	242	3	0	0	1	2	0	2	4	1.952	2.535
RABANGODU UTARA	115	354	75	362	0	1	2	1	0	0	0	2	1.473	2.385
JUMLAH	711	1.457	352	1.759	10	2	8	8	9	3	5	27	14.301	18.652



5.1.5. PENDUDUK KECAMATAN MPUNDA BERDASARKAN GOLONGAN DARAH

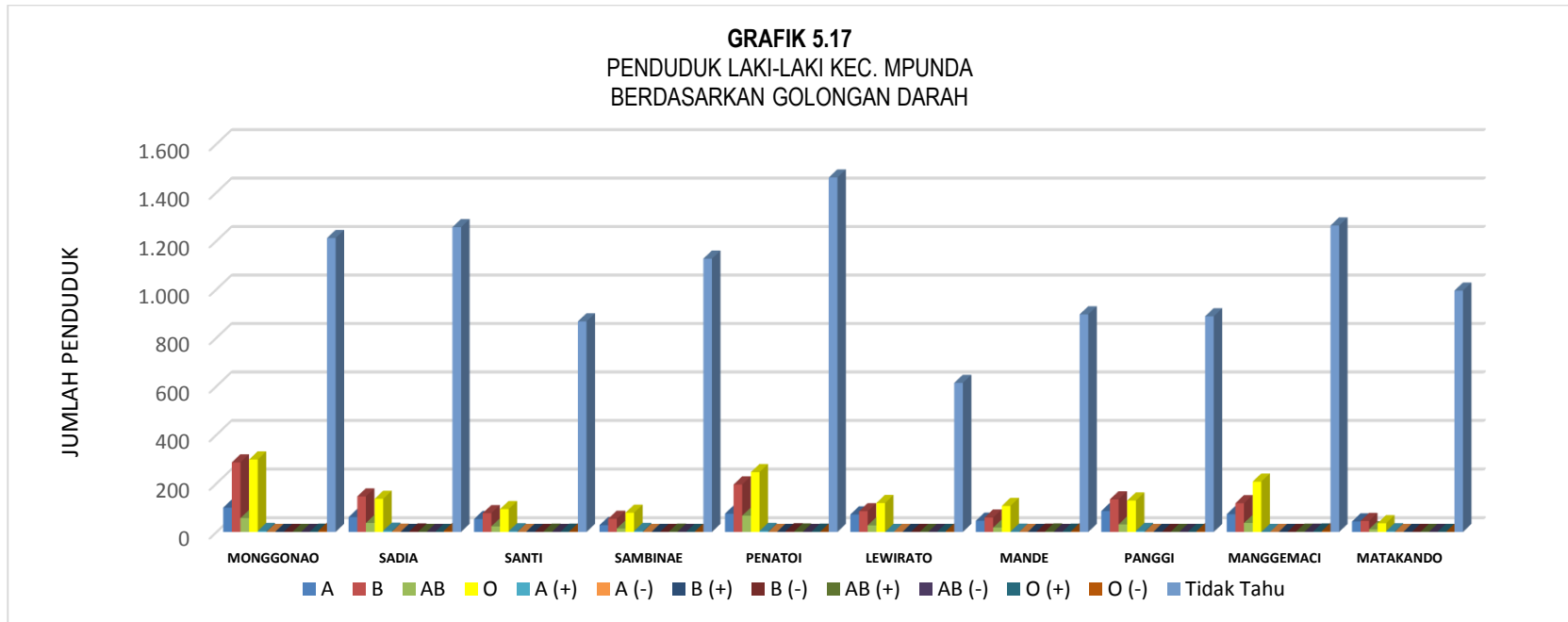
KELURAHAN	GOLONGAN DARAH													JML DUK
	A	B	AB	O	A (+)	A (-)	B (+)	B (-)	AB (+)	AB (-)	O (+)	O (-)	Tidak Tahu	
MONGGONAO	207	528	110	568	7	0	1	1	1	0	1	7	2.574	4.005
SADIA	142	291	73	298	7	1	1	4	0	0	0	9	2.548	3.374
SANTI	106	179	48	214	2	0	0	1	0	0	2	7	1.899	2.458
SAMBINAE	65	118	32	149	1	1	0	0	1	0	0	2	2.425	2.794
PENATOI	160	403	125	539	6	0	0	3	2	0	3	2	3.102	4.345
LEWIRATO	126	200	54	257	0	0	0	0	0	0	1	4	1.255	1.897
MANDE	84	131	34	195	3	0	1	1	2	0	1	3	2.012	2.467
PANGGI	177	262	66	267	8	0	0	0	1	1	1	5	1.838	2.626
MANGGEMACI	147	275	71	382	3	0	0	0	5	1	3	8	2.719	3.614
MATAKANDO	86	86	22	86	5	0	0	0	0	0	0	2	2.166	2.453
JUMLAH	1.300	2.473	635	2.955	42	2	3	10	12	2	12	49	22.538	30.033

GRAFIK 5.16
PENDUDUK KEC. MPUNDA
BERDASARKAN GOLONGAN DARAH



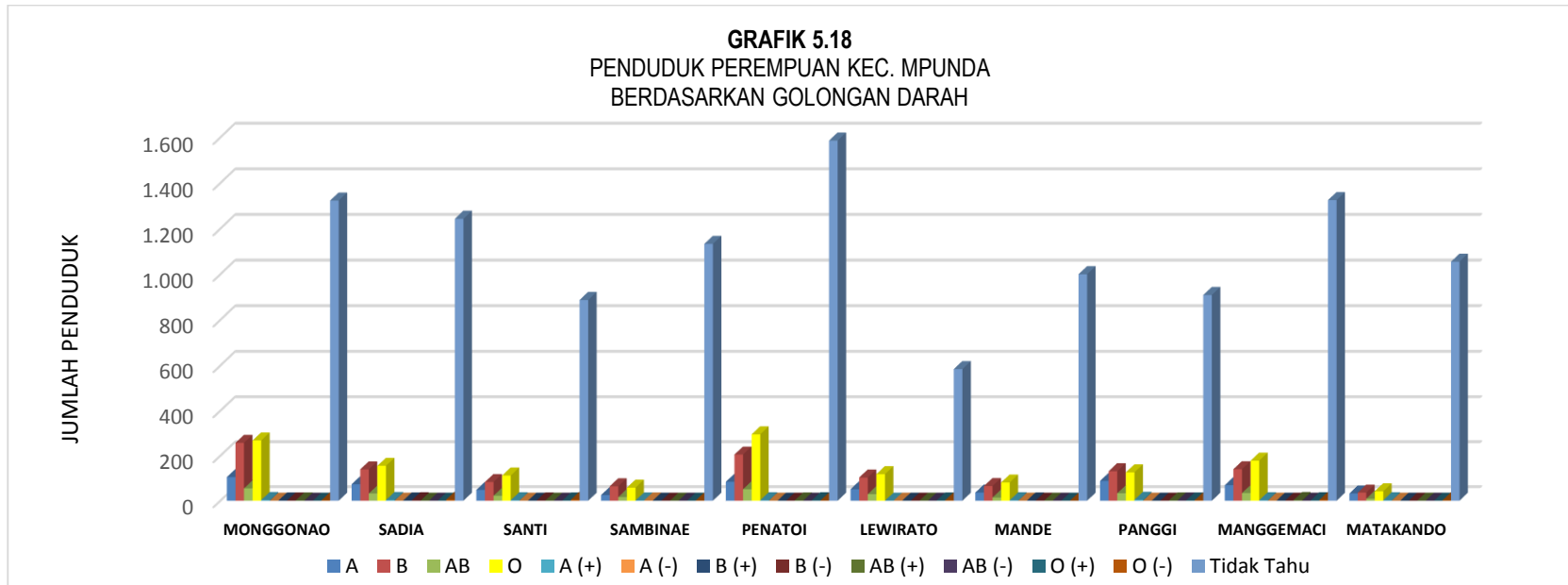
5.1.5.a. PENDUDUK LAKI-LAKI KECAMATAN MPUNDA BERDASARKAN GOLONGAN DARAH

KELURAHAN	GOLONGAN DARAH													JML DUK
	A	B	AB	O	A (+)	A (-)	B (+)	B (-)	AB (+)	AB (-)	O (+)	O (-)	Tidak Tahu	
MONGGONAO	100	271	57	297	5	0	0	0	0	0	1	5	1.228	1.964
SADIA	70	147	37	142	4	1	0	2	0	0	0	4	1.271	1.678
SANTI	57	88	25	95	1	0	0	0	0	0	1	2	945	1.214
SAMBINAE	32	57	13	82	1	0	0	0	1	0	0	1	1.209	1.396
PENATOI	76	196	71	249	4	0	0	3	1	0	1	1	1.485	2.087
LEWIRATO	72	93	25	124	0	0	0	0	0	0	0	2	634	950
MANDE	48	59	15	109	1	0	0	1	2	0	1	3	966	1.205
PANGGI	90	134	34	138	4	0	0	0	0	0	0	3	909	1.312
MANGGEMACI	72	127	38	205	1	0	0	0	2	1	1	4	1.332	1.783
MATAKANDO	47	48	13	39	3	0	0	0	0	0	0	0	1.055	1.205
JUMLAH	664	1.220	328	1.480	24	1	0	6	6	1	5	25	11.034	14.794



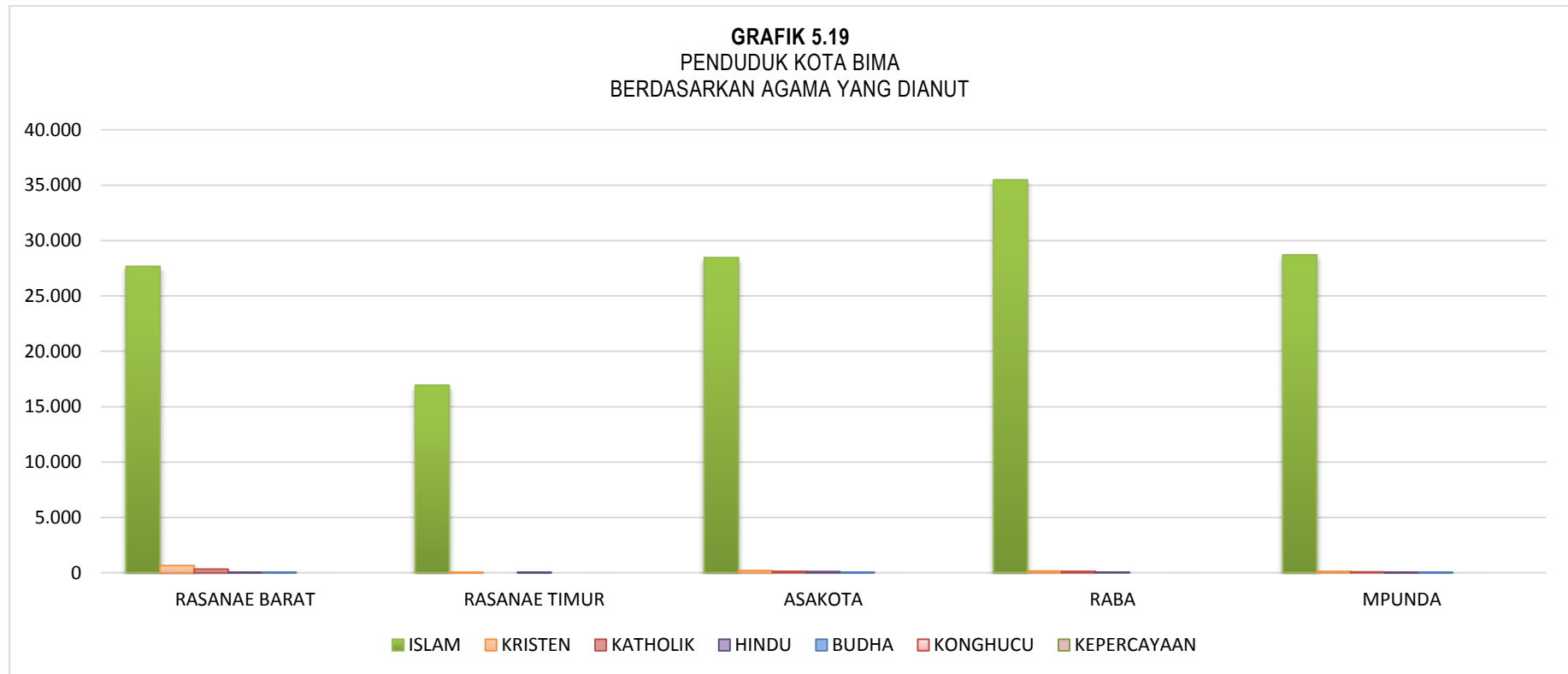
5.1.5.b. PENDUDUK PEREMPUAN KECAMATAN MPUNDA BERDASARKAN GOLONGAN DARAH

KELURAHAN	GOLONGAN DARAH													JML DUK
	A	B	AB	O	A (+)	A (-)	B (+)	B (-)	AB (+)	AB (-)	O (+)	O (-)	Tidak Tahu	
MONGGONAO	107	257	53	271	2	0	1	1	1	0	0	2	1.346	2.041
SADIA	72	144	36	156	3	0	1	2	0	0	0	5	1.277	1.696
SANTI	49	91	23	119	1	0	0	1	0	0	1	5	954	1.244
SAMBINAE	33	61	19	67	0	1	0	0	0	0	0	1	1.216	1.398
PENATOI	84	207	54	290	2	0	0	0	1	0	2	1	1.617	2.258
LEWIRATO	54	107	29	133	0	0	0	0	0	0	1	2	621	947
MANDE	36	72	19	86	2	0	1	0	0	0	0	0	1.046	1.262
PANGGI	87	128	32	129	4	0	0	0	1	1	1	2	929	1.314
MANGGEMACI	75	148	33	177	2	0	0	0	3	0	2	4	1.387	1.831
MATAKANDO	39	38	9	47	2	0	0	0	0	0	0	2	1.111	1.248
JUMLAH	636	1.253	307	1.475	18	1	3	4	6	1	7	24	11.504	15.239



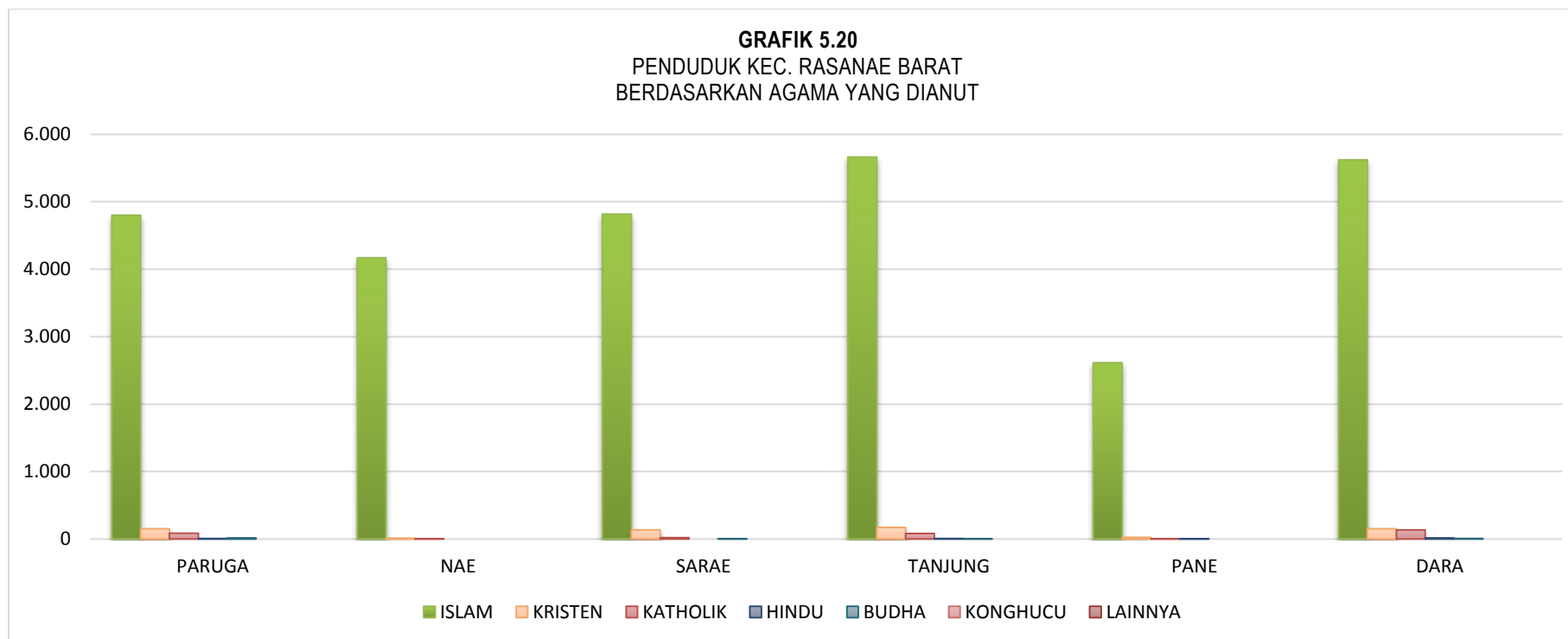
5.2. PENDUDUK KOTA BIMA BERDASARKAN AGAMA YANG DIANUT

KECAMATAN	ISLAM			KRISTEN			KATHOLIK			HINDU			BUDHA			KONGHUCU			LAINNYA		
	L	P	L+P	L	P	L+P	L	P	L+P	L	P	L+P	L	P	L+P	L	P	L+P	L	P	L+P
RASANA E BARAT	14.064	14.416	28.480	349	319	668	191	180	371	23	19	42	19	16	35	0	0	0	0	0	0
RASANA E TIMUR	8.592	8.748	17.340	2	5	7	3	0	3	1	0	1	0	0	0	0	0	0	0	0	0
ASAKOTA	14.889	14.697	29.586	117	98	215	66	79	145	46	37	83	3	1	4	0	0	0	0	0	0
RABA	17.970	18.495	36.465	70	69	139	68	64	132	31	23	54	0	1	1	0	0	0	0	0	0
MPUNDA	14.672	15.137	29.809	60	56	116	46	34	80	16	11	27	0	1	1	0	0	0	0	0	0
JUMLAH	70.187	71.493	141.680	598	547	1.145	374	357	731	117	90	207	22	19	41	0	0	0	0	0	0



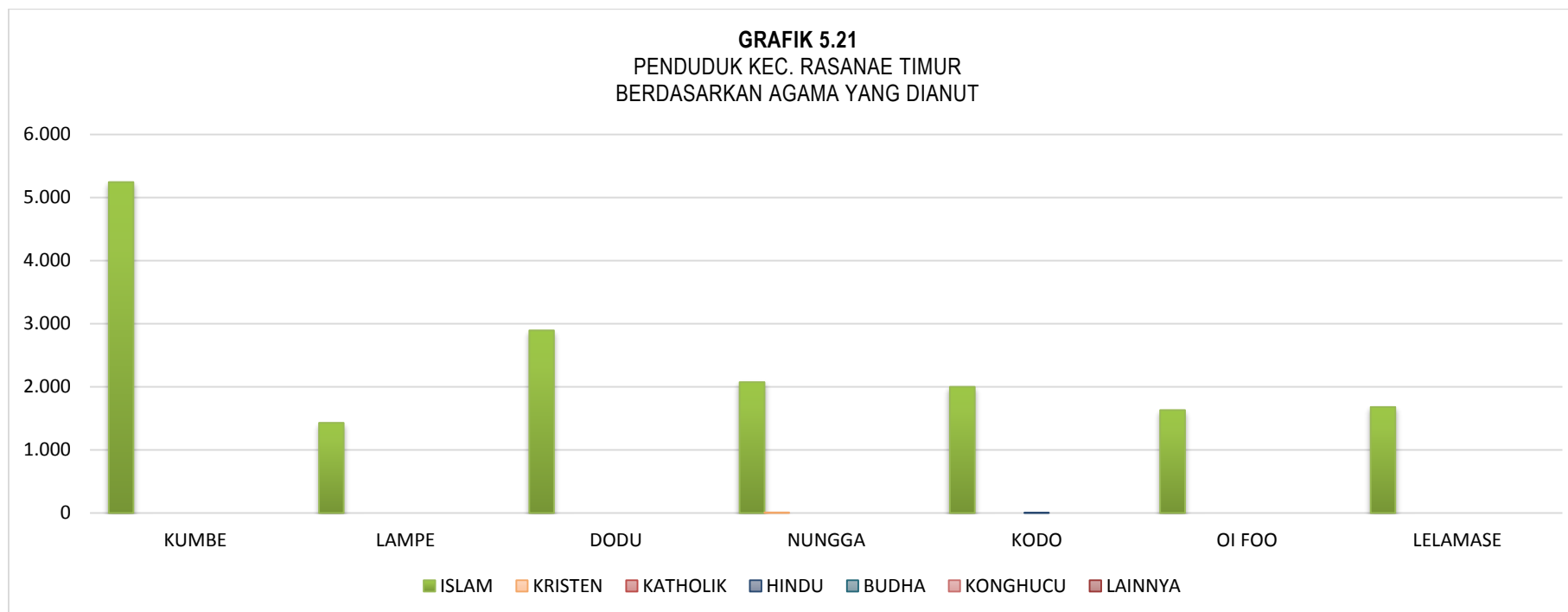
5.2.1. PENDUDUK KECAMATAN RASANA E BARAT BERDASARKAN AGAMA YANG DIANUT

KELURAHAN	ISLAM			KRISTEN			KATHOLIK			HINDU			BUDHA			KONGHUCU			LAINNYA		
	L	P	L+P	L	P	L+P	L	P	L+P	L	P	L+P	L	P	L+P	L	P	L+P	L	P	L+P
PARUGA	2.425	2.455	4.880	75	68	143	52	39	91	6	2	8	9	8	17	0	0	0	0	0	0
NAE	2.087	2.191	4.278	6	6	12	2	4	6	0	0	0	0	0	0	0	0	0	0	0	0
SARAE	2.420	2.501	4.921	73	76	149	13	12	25	3	1	4	2	3	5	0	0	0	0	0	0
TANJUNG	2.887	2.928	5.815	87	82	169	52	43	95	5	3	8	1	0	1	0	0	0	0	0	0
PANE	1.300	1.426	2.726	17	16	33	1	5	6	2	2	4	0	0	0	0	0	0	0	0	0
DARA	2.945	2.915	5.860	91	71	162	71	77	148	7	11	18	7	5	12	0	0	0	0	0	0
JUMLAH	14.064	14.416	28.480	349	319	668	191	180	371	23	19	42	19	16	35	0	0	0	0	0	0



5.2.2. PENDUDUK KECAMATAN RASANA E TIMUR BERDASARKAN AGAMA YANG DIANUT

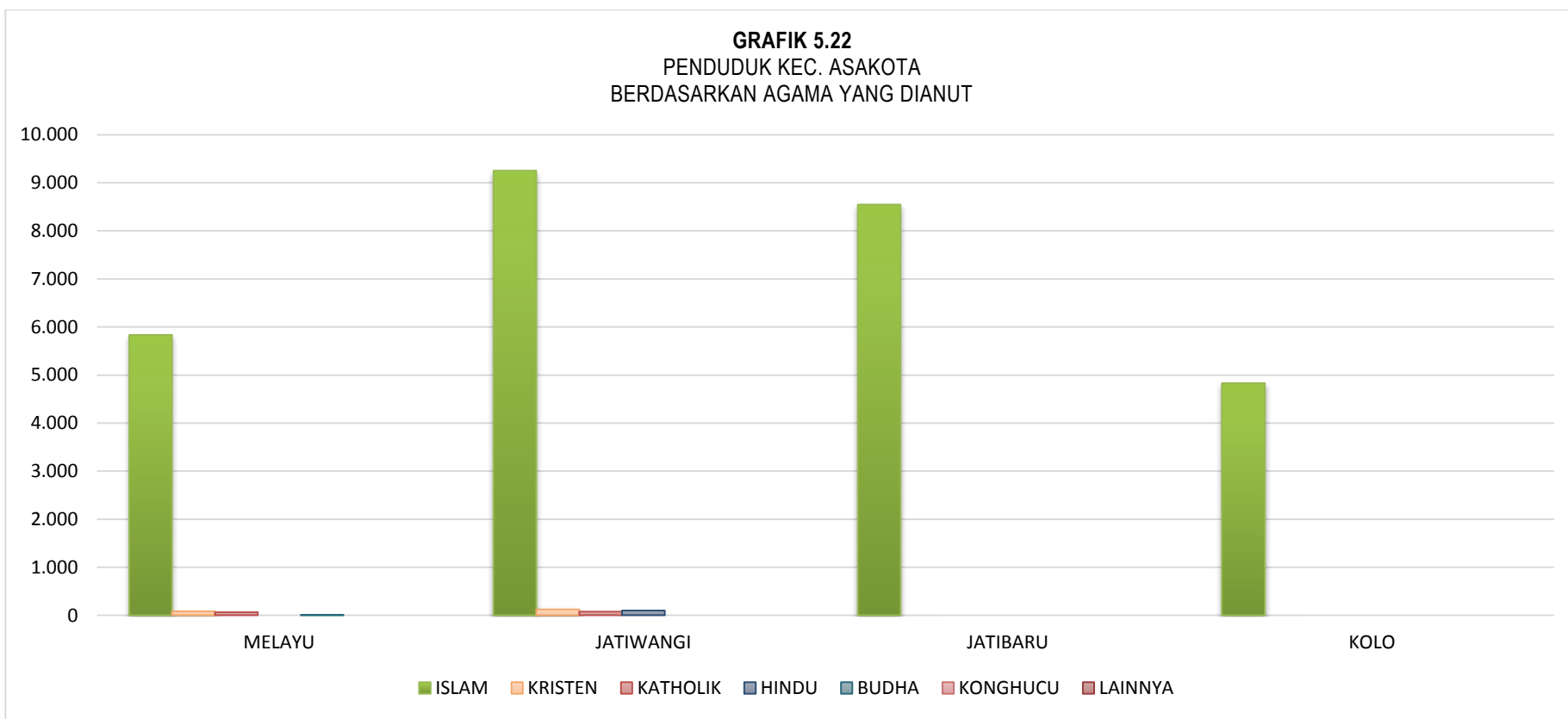
KELURAHAN	ISLAM			KRISTEN			KATHOLIK			HINDU			BUDHA			KONGHUCU			LAINNYA		
	L	P	L+P	L	P	L+P	L	P	L+P	L	P	L+P	L	P	L+P	L	P	L+P	L	P	L+P
KUMBE	2.649	2.680	5.329	0	0	0	0	0	0	0	0	0	0	0	0	0	0	0	0	0	0
LAMPE	718	748	1.466	0	0	0	0	0	0	0	0	0	0	0	0	0	0	0	0	0	0
DODU	1.464	1.491	2.955	0	0	0	0	0	0	0	0	0	0	0	0	0	0	0	0	0	0
NUNGA	1.091	1.063	2.154	2	5	7	0	0	0	0	0	0	0	0	0	0	0	0	0	0	0
KODO	1.012	1.036	2.048	0	0	0	0	0	0	1	0	1	0	0	0	0	0	0	0	0	0
OI FOO	855	838	1.693	0	0	0	3	0	3	0	0	0	0	0	0	0	0	0	0	0	0
LELAMASE	803	892	1.695	0	0	0	0	0	0	0	0	0	0	0	0	0	0	0	0	0	0
JUMLAH	8.592	8.748	17.340	2	5	7	3	0	3	1	0	1	0	0	0	0	0	0	0	0	0



5.2.3. PENDUDUK KECAMATAN ASAKOTA BERDASARKAN AGAMA YANG DIANUT

KELURAHAN	ISLAM			KRISTEN			KATHOLIK			HINDU			BUDHA			KONGHUCU			LAINNYA		
	L	P	L+P	L	P	L+P	L	P	L+P	L	P	L+P	L	P	L+P	L	P	L+P	L	P	L+P
MELAYU	2.946	2.989	5.935	51	44	95	34	35	69	0	1	1	2	1	3	0	0	0	0	0	0
JATIWANGI	4.953	4.819	9.772	66	54	120	32	44	76	46	36	82	1	0	1	0	0	0	0	0	0
JATIBARU	4.469	4.400	8.869	0	0	0	0	0	0	0	0	0	0	0	0	0	0	0	0	0	0
KOLO	2.521	2.489	5.010	0	0	0	0	0	0	0	0	0	0	0	0	0	0	0	0	0	0
JUMLAH	14.889	14.697	29.586	117	98	215	66	79	145	46	37	83	3	1	4	0	0	0	0	0	0

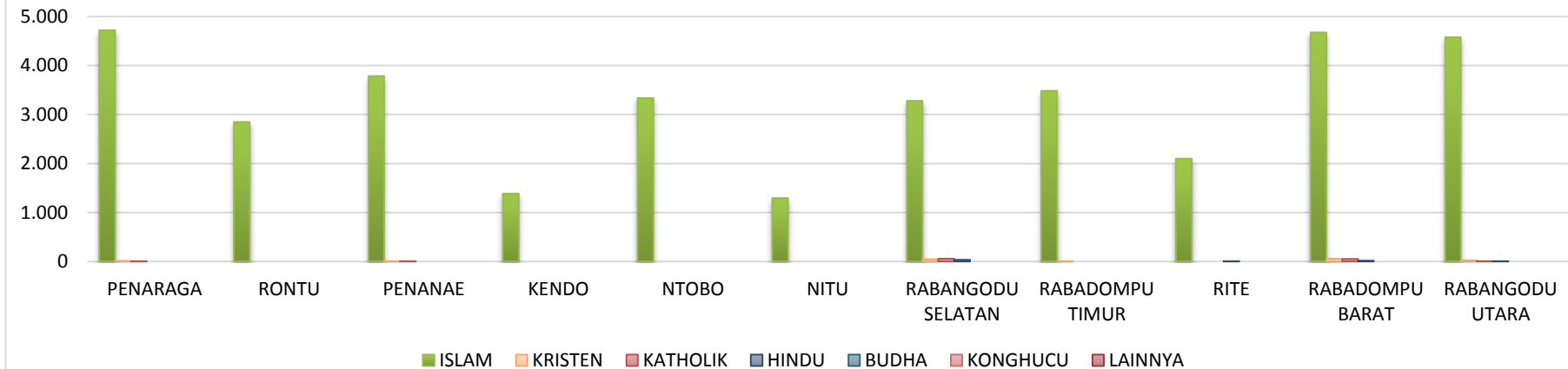
GRAFIK 5.22
 PENDUDUK KEC. ASAKOTA
 BERDASARKAN AGAMA YANG DIANUT



5.2.4. PENDUDUK KECAMATAN RABA BERDASARKAN AGAMA YANG DIANUT

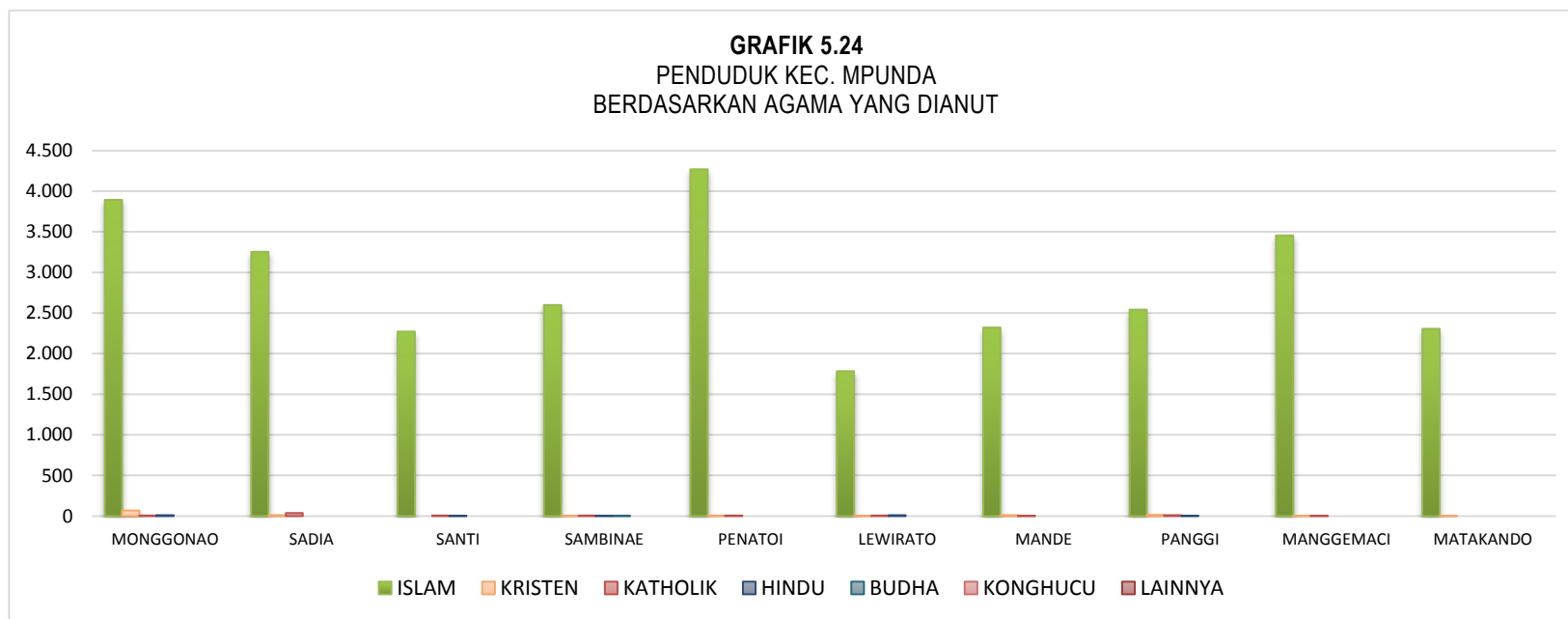
KELURAHAN	ISLAM			KRISTEN			KATHOLIK			HINDU			BUDHA			KONGHUCU			LAINNYA		
	L	P	L+P	L	P	L+P	L	P	L+P	L	P	L+P	L	P	L+P	L	P	L+P	L	P	L+P
PENARAGA	2.377	2.514	4.891	7	5	12	2	3	5	0	0	0	0	0	0	0	0	0	0	0	0
RONTU	1.434	1.469	2.903	0	0	0	0	0	0	0	1	1	0	0	0	0	0	0	0	0	0
PENANAE	1.949	1.907	3.856	1	0	1	2	2	4	0	0	0	0	0	0	0	0	0	0	0	0
KENDO	725	709	1.434	0	0	0	0	0	0	0	0	0	0	0	0	0	0	0	0	0	0
NTOBO	1.681	1.691	3.372	0	0	0	0	0	0	0	0	0	0	0	0	0	0	0	0	0	0
NITU	674	674	1.348	0	0	0	0	0	0	0	0	0	0	0	0	0	0	0	0	0	0
RABANGODU SELATAN	1.674	1.763	3.437	23	18	41	36	32	68	16	11	27	0	1	1	0	0	0	0	0	0
RABADOMPU TIMUR	1.734	1.851	3.585	0	0	0	0	0	0	0	0	0	0	0	0	0	0	0	0	0	0
RITE	1.109	1.080	2.189	0	0	0	0	0	0	0	1	1	0	0	0	0	0	0	0	0	0
RABADOMPU BARAT	2.286	2.472	4.758	24	31	55	25	24	49	10	8	18	0	0	0	0	0	0	0	0	0
RABANGODU UTARA	2.327	2.365	4.692	15	15	30	3	3	6	5	2	7	0	0	0	0	0	0	0	0	0
JUMLAH	17.970	18.495	36.465	70	69	139	68	64	132	31	23	54	0	1	1	0	0	0	0	0	0

GRAFIK 5.23
PENDUDUK KEC. RABA
BERDASARKAN AGAMA YANG DIANUT



5.2.5. PENDUDUK KECAMATAN MPUNDA BERDASARKAN AGAMA YANG DIANUT

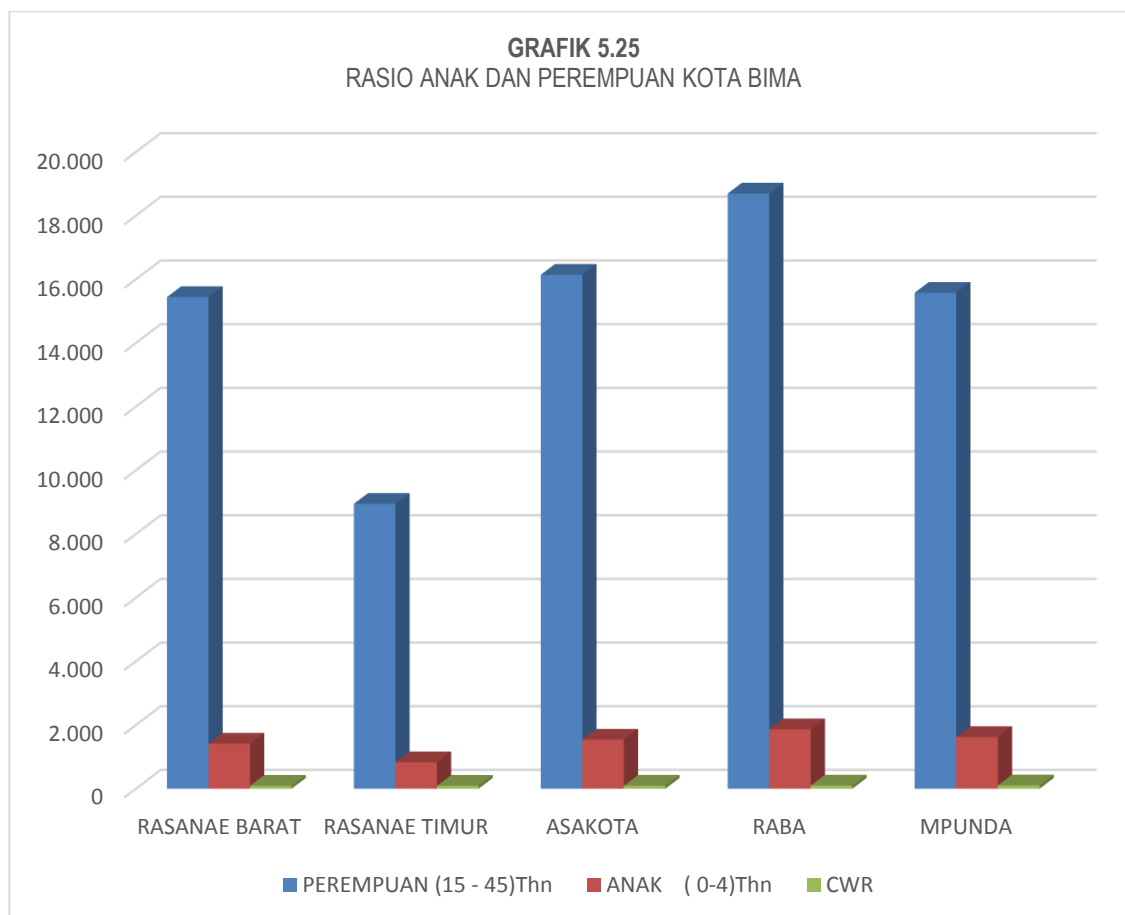
KELURAHAN	ISLAM			KRISTEN			KATHOLIK			HINDU			BUDHA			KONGHUCU			LAINNYA		
	L	P	L+P	L	P	L+P	L	P	L+P	L	P	L+P	L	P	L+P	L	P	L+P	L	P	L+P
MONGGONAO	1.924	2.004	3.928	32	29	61	3	4	7	5	4	9	0	0	0	0	0	0	0	0	0
SADIA	1.652	1.677	3.329	4	4	8	22	15	37	0	0	0	0	0	0	0	0	0	0	0	0
SANTI	1.211	1.242	2.453	0	0	0	1	1	2	2	1	3	0	0	0	0	0	0	0	0	0
SAMBINAE	1.392	1.396	2.788	1	0	1	3	1	4	0	0	0	0	1	1	0	0	0	0	0	0
PENATOI	2.082	2.248	4.330	3	3	6	2	7	9	0	0	0	0	0	0	0	0	0	0	0	0
LEWIRATO	935	940	1.875	3	1	4	5	2	7	7	4	11	0	0	0	0	0	0	0	0	0
MANDE	1.197	1.256	2.453	7	6	13	1	0	1	0	0	0	0	0	0	0	0	0	0	0	0
PANGGI	1.294	1.300	2.594	9	10	19	7	2	9	2	2	4	0	0	0	0	0	0	0	0	0
MANGGEMACI	1.781	1.828	3.609	0	1	1	2	2	4	0	0	0	0	0	0	0	0	0	0	0	0
MATAKANDO	1.204	1.246	2.450	1	2	3	0	0	0	0	0	0	0	0	0	0	0	0	0	0	0
JUMLAH	14.672	15.137	29.809	60	56	116	46	34	80	16	11	27	0	1	1	0	0	0	0	0	0



5.3. RASIO ANAK DAN PEREMPUAN

KECAMATAN	PEREMPUAN (15 - 49)Thn	ANAK (0-4)Thn	CWR	KETERANGAN
RASANA E BARAT	7.477	1.958	26,19	100 Pr Usia Produktif ada 26 Anak
RASANA E TIMUR	4.917	1.135	23,08	100 Pr Usia Produktif ada 23 Anak
ASAKOTA	8.710	2.089	23,98	100 Pr Usia Produktif ada 24 Anak
RABA	10.499	2.548	24,27	100 Pr Usia Produktif ada 24 Anak
MPUNDA	8.726	2.168	24,85	100 Pr Usia Produktif ada 25 Anak
JUMLAH	40.329	9.898	24,54	100 Pr Usia Produktif ada 25 Anak

Konstanta, K=100

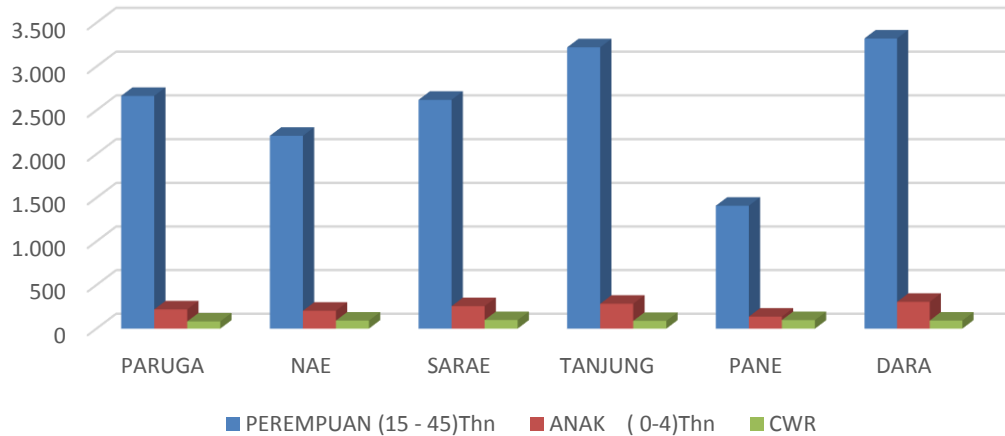


5.3.a. Rasio Anak Dan Perempuan Kec. Rasanae Barat

KELURAHAN	PEREMPUAN (15 - 49)Thn	ANAK (0-4)Thn	CWR	KETERANGAN
PARUGA	1.462	316	21,61	100 Pr Usia Produktif ada 22 Anak
NAE	1.237	278	22,47	100 Pr Usia Produktif ada 22 Anak
SARAE	1.454	342	23,52	100 Pr Usia Produktif ada 24 Anak
TANJUNG	1.732	401	23,15	100 Pr Usia Produktif ada 23 Anak
PANE	796	190	23,87	100 Pr Usia Produktif ada 24 Anak
DARA	796	431	54,15	100 Pr Usia Produktif ada 54 Anak
JUMLAH	7.477	1.958	26,19	100 Pr Usia Produktif ada 26 Anak

Konstanta, K=100

GRAFIK 5.26
RASIO ANAK DAN PEREMPUAN KEC. RASANAE BARAT

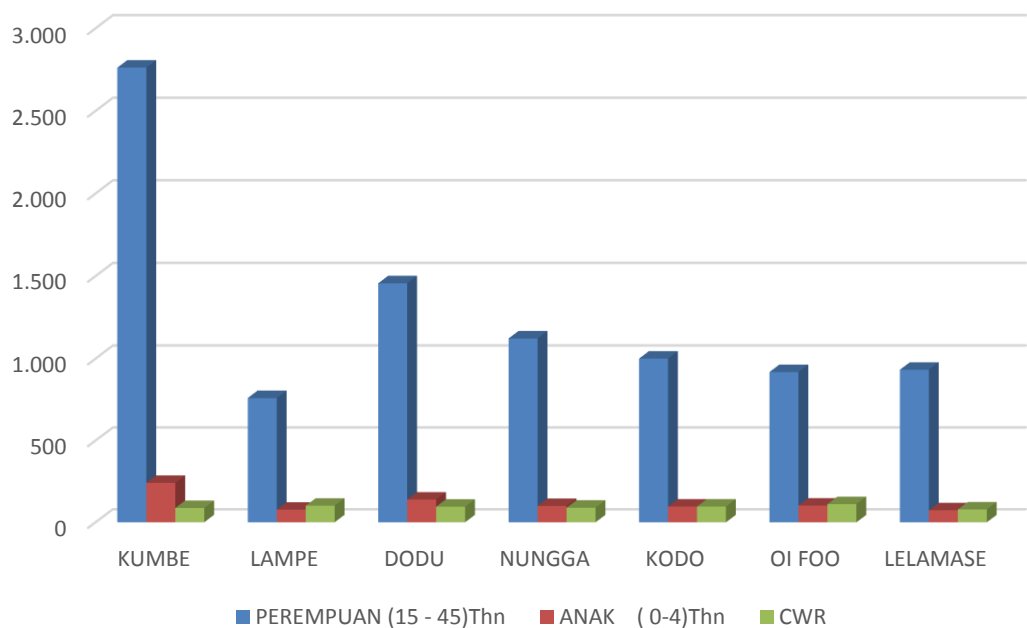


5.3.b. Rasio Anak Dan Perempuan Kec. Rasanae Timur

KELURAHAN	PEREMPUAN (15 - 49)Thn	ANAK (0-4)Thn	CWR	KETERANGAN	
KUMBE	1.531	330	21,55	100 Pr Usia Produktif ada	22 Anak
LAMPE	428	105	24,53	100 Pr Usia Produktif ada	25 Anak
DODU	805	210	26,09	100 Pr Usia Produktif ada	26 Anak
NUNGA	597	136	22,78	100 Pr Usia Produktif ada	23 Anak
KODO	547	134	24,50	100 Pr Usia Produktif ada	24 Anak
OI FOO	486	130	26,75	100 Pr Usia Produktif ada	27 Anak
LELAMASE	523	90	17,21	100 Pr Usia Produktif ada	17 Anak
JUMLAH	4.917	1.135	23,08	100 Pr Usia Produktif ada	23 Anak

Konstanta, K=100

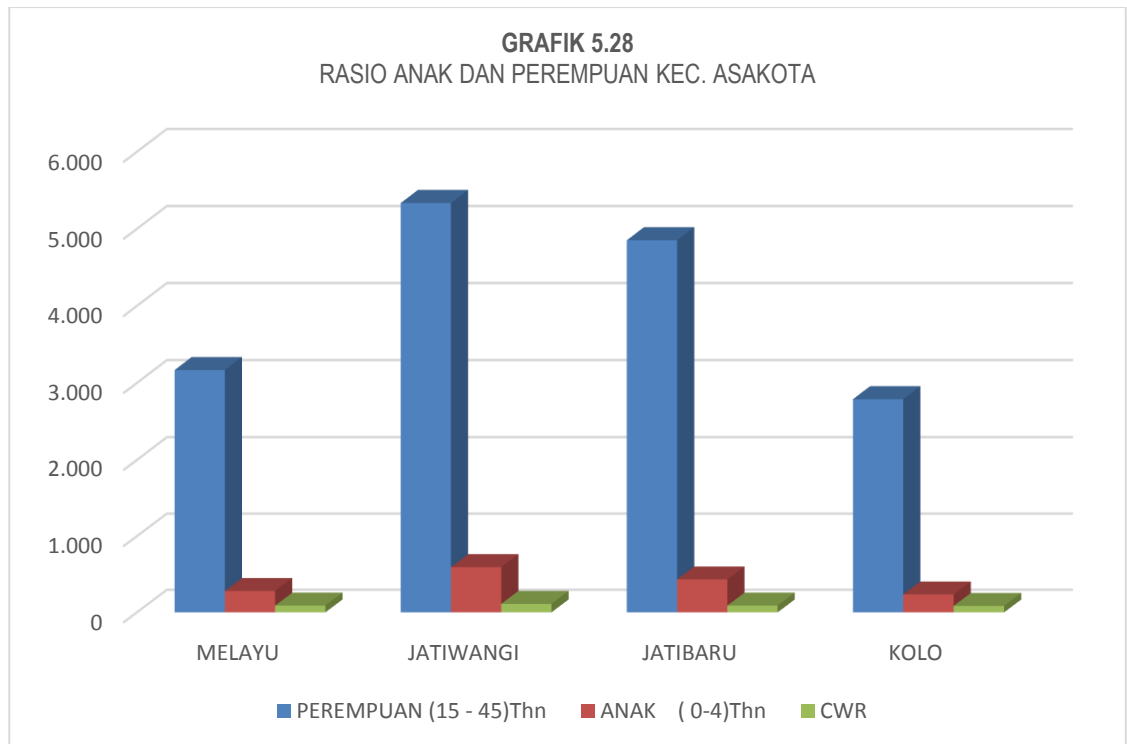
GRAFIK 5.27
RASIO ANAK DAN PEREMPUAN KEC. RASANAE TIMUR



5.3.c. Rasio Anak Dan Perempuan Kec. Asakota

KELURAHAN	PEREMPUAN (15 - 49)Thn	ANAK (0-4)Thn	CWR	KETERANGAN		
MELAYU	1.719	407	23,68	100 Pr Usia Produktif ada	24	Anak
JATIWANGI	2.887	793	27,47	100 Pr Usia Produktif ada	27	Anak
JATIBARU	2.607	572	21,94	100 Pr Usia Produktif ada	22	Anak
KOLO	1.497	317	21,18	100 Pr Usia Produktif ada	21	Anak
JUMLAH	8.710	2.089	23,98	100 Pr Usia Produktif ada	24	Anak

Konstanta, K=100

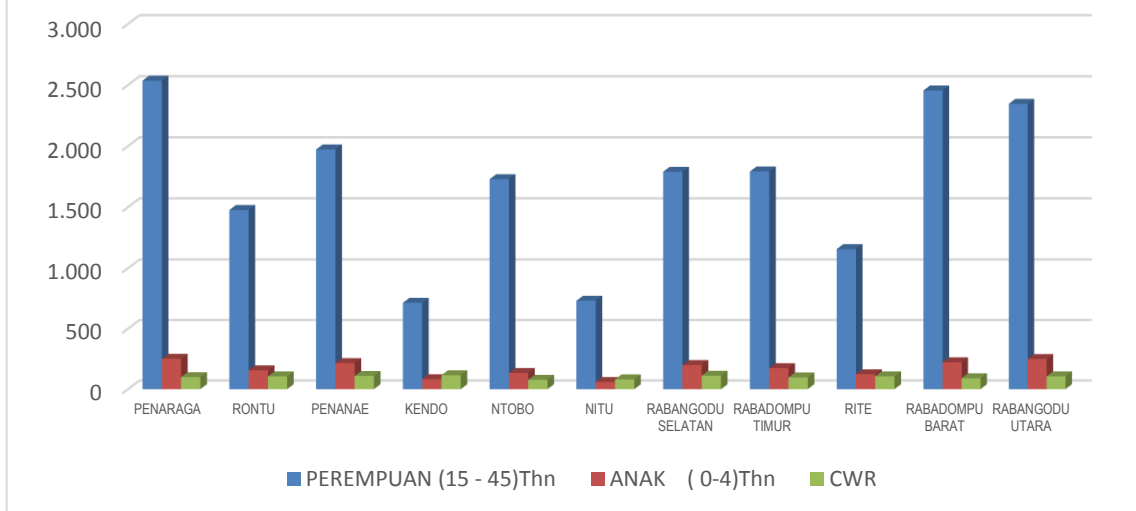


5.3.d. Rasio Anak Dan Perempuan Kec. Raba

KELURAHAN	PEREMPUAN (15 - 49)Thn	ANAK (0-4)Thn	CWR	KETERANGAN		
PENARAGA	1.433	360	25,12	100 Pr Usia Produktif ada	25	Anak
RONTU	838	209	24,94	100 Pr Usia Produktif ada	25	Anak
PENANAE	1.074	291	27,09	100 Pr Usia Produktif ada	27	Anak
KENDO	393	103	26,21	100 Pr Usia Produktif ada	26	Anak
NTOBO	925	202	21,84	100 Pr Usia Produktif ada	22	Anak
NITU	385	73	18,96	100 Pr Usia Produktif ada	19	Anak
RABANGODU SELATAN	1.046	266	25,43	100 Pr Usia Produktif ada	25	Anak
RABADOMPU TIMUR	1.043	233	22,34	100 Pr Usia Produktif ada	22	Anak
RITE	634	173	27,29	100 Pr Usia Produktif ada	27	Anak
RABADOMPU BARAT	1.397	298	21,33	100 Pr Usia Produktif ada	21	Anak
RABANGODU UTARA	1.331	340	25,54	100 Pr Usia Produktif ada	26	Anak
JUMLAH	10.499	2.548	24,27	100 Pr Usia Produktif ada	24	Anak

Konstanta, K=100

GRAFIK 5.29
RASIO ANAK DAN PEREMPUAN KEC. RABA

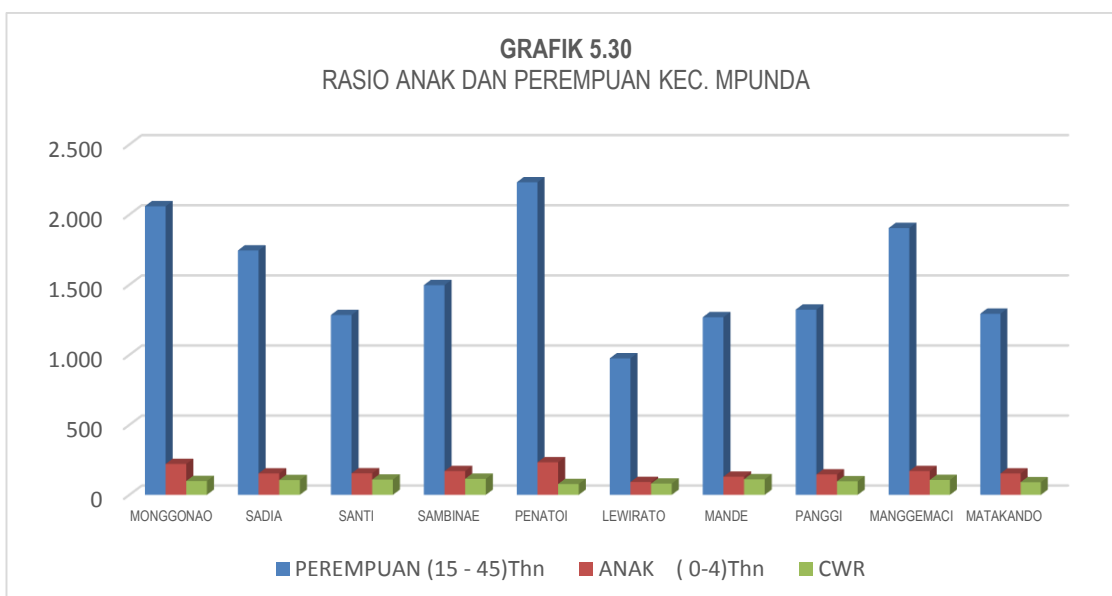


5.3.e. Rasio Anak Dan Perempuan Kec. Mpunda

KELURAHAN	PEREMPUAN (15 - 49)Thn	ANAK (0-4)Thn	CWR	KETERANGAN	
MONGGONAO	1.143	286	25,02	100 Pr Usia Produktif ada	25 Anak
SADIA	1.013	204	20,14	100 Pr Usia Produktif ada	20 Anak
SANTI	727	210	28,89	100 Pr Usia Produktif ada	29 Anak
SAMBINAE	814	222	27,27	100 Pr Usia Produktif ada	27 Anak
PENATOI	1.237	309	24,98	100 Pr Usia Produktif ada	25 Anak
LEWIRATO	531	134	25,24	100 Pr Usia Produktif ada	25 Anak
MANDE	726	166	22,87	100 Pr Usia Produktif ada	23 Anak
PANGGI	749	191	25,50	100 Pr Usia Produktif ada	26 Anak
MANGGEMACI	1.046	245	23,42	100 Pr Usia Produktif ada	23 Anak
MATAKANDO	740	201	27,16	100 Pr Usia Produktif ada	27 Anak
JUMLAH	8.726	2.168	24,85	100 Pr Usia Produktif ada	25 Anak

Konstanta, K=100

GRAFIK 5.30
RASIO ANAK DAN PEREMPUAN KEC. MPUNDA



5.4. Penduduk Kota Bima Berdasarkan Kecacatan

KECAMATAN	Cacat Fisik	Cacat Netra/Buta	Cacat Rungu/Wicara	Cacat Mental/Jiwa	Cacat Fisik dan Mental	Cacat Lainnya	Jumlah
RASANAE BARAT	2	0	1	2	1	1	7
RASANAE TIMUR	4	1	1	4	2	1	13
ASAKOTA	5	0	4	2	1	0	12
RABA	6	2	5	6	3	1	23
MPUNDA	4	4	3	3	0	2	16
KOTA BIMA	21	7	14	17	7	5	71

