



# **DINAS KEPENDUDUKAN & PENCATATAN SIPIL**



**AGREGAT KEPENDUDUKAN KOTA BIMA  
TAHUN 2017 SEMESTER I**

## **KATA PENGANTAR**

Buku Agregat Kependudukan Kota Bima 2017 Semester I merupakan gambaran kondisi dan perkembangan kependudukan di Kota Bima Hingga Semester Pertama Tahun 2017. Sumber utama data yang digunakan dalam penyusunan Buku Data Agregat Kependudukan Kota Bima adalah data kependudukan hasil registrasi penduduk yang tersimpan dalam database operasional SIAK status 30 Juni 2016 Berdasarkan Data Konsolidasi Bersih Kemendagri.

Buku Data Agregat Kependudukan Kota Bima Tahun 2017 Semester I ini diharapkan dapat menjadi salah satu acuan dalam perumusan, penyusunan perencanaan dan strategi pembangunan di berbagai bidang agar tepat sasaran sesuai dengan kondisi penduduk, serta evaluasi kebijakan pembangunan yang berwawasan kependudukan, sehingga benar-benar dapat meningkatkan kesejahteraan penduduk Kota Bima pada khususnya dan penduduk Indonesia secara keseluruhan pada umumnya.

Buku Data Agregat Kependudukan Kota Bima Tahun 2017 Semester I ini tentu terdapat berbagai kekurangan, oleh karenanya kritik dan saran yang membangun sangat diperlukan sebagai masukan dalam Buku Data Agregat perkembangan kependudukan tahun berikutnya.

**Kota Bima, 2017**  
**Kepala Dinas Kependudukan dan**  
**Pencatatan Sipil Kota Bima**

**Hj. MARIAMAH, SH**  
**NIP. 19670311 199303 2 013**

## DAFTAR ISI

<b>HALAMAN JUDUL .....</b>	<b>i</b>
<b>KATA PENGANTAR .....</b>	<b>ii</b>
<b>DAFTAR ISI .....</b>	<b>iii</b>
<b>1. BIDANG KEPENDUDUKAN .....</b>	<b>1</b>
1.1. Penduduk Kota Bima Berdasarkan Kecamatan dan Jenis Kelamin .....	1
1.1. a. Penduduk Kec. Rasanae Barat Berdasarkan Kelurahan dan Jenis Kelamin .....	1
1.1. b. Penduduk Kec. Rasanae Timur Berdasarkan Kelurahan dan Jenis Kelamin .....	2
1.1. c. Penduduk Kecamatan Asakota Berdasarkan Kelurahan dan Jenis Kelamin .....	3
1.1. d. Penduduk Kecamatan Raba Berdasarkan Kelurahan dan Jenis Kelamin .....	3
1.1. e. Penduduk Kecamatan Mpunda Berdasarkan Kelurahan dan Jenis Kelamin .....	4
1.2. Rasio Jenis Kelamin (Sex Ratio) Penduduk Kota Bima Berdasarkan Kecamatan dan Kelurahan .....	5
1.2.a. Rasio Jenis Kelamin (Sex Ratio) Penduduk Kecamatan Rasanae Barat Berdasarkan Kelurahan dan Jenis Kelamin .....	5
1.2.b. Rasio Jenis Kelamin (Sex Ratio) Penduduk Kecamatan Rasanae Timur Berdasarkan Kelurahan dan Jenis Kelamin .....	5
1.2.c. Rasio Jenis Kelamin (Sex Ratio) Penduduk Kecamatan Asakota Berdasarkan Kelurahan dan Jenis Kelamin .....	5
1.2.d. Rasio Jenis Kelamin (Sex Ratio) Penduduk Kecamatan Raba Berdasarkan Kelurahan dan Jenis Kelamin .....	6
1.2.e. Rasio Jenis Kelamin (Sex Ratio) Penduduk Kecamatan Mpunda Berdasarkan Kelurahan dan Jenis Kelamin .....	6
1.3. Penduduk Kota Bima Berdasarkan Kelompok Umur .....	7
1.3. a. Penduduk Kecamatan Rasanae Barat Berdasarkan Kelompok Umur .....	8
1.3. b. Penduduk Kecamatan Rasanae Timur Berdasarkan Kelompok Umur .....	9
1.3. c. Penduduk Kecamatan Asakota Berdasarkan Kelompok Umur .....	10
1.3. d. Penduduk Kecamatan Raba Berdasarkan Kelompok Umur .....	11
1.3. e. Penduduk Kecamatan Mpunda Berdasarkan Kelompok Umur .....	12
1.4. Rasio Ketergantungan ( Dependency Ratio ) Kota Bima .....	13
1.4.a. Rasio Ketergantungan ( Dependency Ratio ) Kecamatan Rasanae Barat .....	13
1.4.b. Rasio Ketergantungan ( Dependency Ratio ) Kecamatan Rasanae Timur .....	13
1.4.c. Rasio Ketergantungan ( Dependency Ratio ) Kecamatan Asakota .....	13
1.4.d. Rasio Ketergantungan ( Dependency Ratio ) Kecamatan Raba.....	13

1.4.e.	Rasio Ketergantungan ( Dependency Ratio ) Kecamatan Mpunda .....	13
1.5.	Penduduk Kota Bima Berdasarkan Umur Potensial Wajib KTP ( 16 -17 Tahun ).....	14
1.5.a.	Penduduk Kec. Rasanae Barat Berdasarkan Umur Potensial Wajib KTP ( 16 -17 Tahun ) .....	14
1.5.b.	Penduduk Kec. Rasanae Timur Berdasarkan Umur Potensial Wajib KTP ( 16 -17 Tahun ) .....	15
1.5.c.	Penduduk Kec. Asakota Berdasarkan Umur Potensial Wajib KTP ( 16 -17 Tahun ) .....	16
1.5.d.	Penduduk Kec. Raba Berdasarkan Umur Potensial Wajib KTP ( 16 -17 Tahun ) .....	16
1.5.e.	Penduduk Kec. Mpunda Berdasarkan Umur Potensial Wajib KTP ( 16 -17 Tahun ) .....	17
1.6.	Penduduk Kota Bima Berdasarkan Wajib KTP dan Kepemilikan KTP Elektronik .....	18
1.6.a.	Penduduk Kec. Rasanae Barat Berdasarkan Wajib KTP dan Kepemilikan KTP Elektronik .....	18
1.6.b.	Penduduk Kec. Rasanae Timur Berdasarkan Wajib KTP dan Kepemilikan KTP Elektronik .....	19
1.6.c.	Penduduk Kec. Asakota Berdasarkan Wajib KTP dan Kepemilikan KTP Elektronik .....	20
1.6.d.	Penduduk Kec. Raba Berdasarkan Wajib KTP dan Kepemilikan KTP Elektronik .....	20
1.6.e.	Penduduk Kec. Mpunda Berdasarkan Wajib KTP dan Kepemilikan KTP Elektronik .....	21
1.7.	Jumlah Kepala Keluarga di Kota Bima Berdasarkan Jenis Kelamin dan Kecamatan.....	22
1.7.a.	Jumlah Kepala Keluarga Kecamatan Rasanae Barat Berdasarkan Jenis Kelamin dan Kelurahan .....	22
1.7.b.	Jumlah Kepala Keluarga Kecamatan Rasanae Timur Berdasarkan Jenis Kelamin dan Kelurahan.....	23
1.7.c.	Jumlah Kepala Keluarga Kecamatan Asakota Berdasarkan Jenis Kelamin dan Kelurahan.....	24
1.7.d.	Jumlah Kepala Keluarga Kecamatan Raba Berdasarkan Jenis Kelamin dan Kelurahan.....	24
1.7.e.	Jumlah Kepala Keluarga Kecamatan Mpunda Berdasarkan Jenis Kelamin dan Kelurahan.....	25
1.8.	Penduduk Kota Bima Berdasarkan Kepemilikan Kartu Keluarga ( KK ) .....	26
1.8.a.	Jumlah Kepemilikan Kartu Keluarga Kecamatan Rasanae Barat Berdasarkan kelurahan .....	26
1.8.b.	Jumlah Kepemilikan Kartu Keluarga Kecamatan Rasanae Timur Berdasarkan kelurahan .....	27
1.8.c.	Jumlah Kepemilikan Kartu Keluarga Kecamatan Asakota	

Berdasarkan kelurahan .....	28
1.8.d. Jumlah Kepemilikan Kartu Keluarga Kecamatan Raba Berdasarkan kelurahan .....	28
1.8.e. Jumlah Kepemilikan Kartu Keluarga Kecamatan Mpunda Berdasarkan kelurahan .....	29
1.9. Jumlah Keluarga dan Rata-rata Jumlah Anggota Keluarga Kota Bima .....	31
1.9.a. Jumlah Keluarga dan Rata-rata Jumlah Anggota Keluarga Kec. Rasanae Barat .....	31
1.9.b. Jumlah Keluarga dan Rata-rata Jumlah Anggota Keluarga Kec. Rasanae Timur .....	32
1.9.c. Jumlah Keluarga dan Rata-rata Jumlah Anggota Keluarga Kec. Asakota .....	33
1.9.d. Jumlah Keluarga dan Rata-rata Jumlah Anggota Keluarga Kec. Raba .....	33
1.9.e. Jumlah Keluarga dan Rata-rata Jumlah Anggota Keluarga Kec. Mpunda .....	34
<b>2. BIDANG PENCATATAN SIPIL .....</b>	<b>36</b>
2.1. Penduduk Kota Bima Berdasarkan Status Kawin.....	36
2.1.a. Penduduk Kecamatan Rasanae Barat Berdasarkan Status Kawin.....	36
2.1.b. Penduduk Kecamatan Rasanae Timur Berdasarkan Status Kawin .....	37
2.1.c. Penduduk Kecamatan Asakota Berdasarkan Status Kawin .....	38
2.1.d. Penduduk Kecamatan Raba Berdasarkan Status Kawin .....	39
2.1.e. Penduduk Kecamatan Mpunda Berdasarkan Status Kawin .....	40
2.2. Penduduk Kota Bima Berdasarkan Kepemilikan Akta Kelahiran .....	41
2.2.a. Penduduk Kecamatan Rasanae Barat Berdasarkan Kepemilikan Akta Kelahiran .....	41
2.2.b. Penduduk Kecamatan Rasanae Timur Berdasarkan Kepemilikan Akta Kelahiran .....	42
2.2.c. Penduduk Kecamatan Asakota Berdasarkan Kepemilikan Akta Kelahiran .....	43
2.2.d. Penduduk Kecamatan Raba Berdasarkan Kepemilikan Akta Kelahiran .....	43
2.2.e. Penduduk Kecamatan Mpunda Berdasarkan Kepemilikan Akta Kelahiran .....	44
2.3. Penduduk Kota Bima Berdasarkan Kelompok Umur 0 – 18 Tahun dan Kepemilikan Akta Kelahiran.....	46
2.3.a. Penduduk Kec. Rasanae Barat Berdasarkan Kelompok Umur 0 – 18 Tahun dan Kepemilikan Akta Kelahiran.....	46
2.3.b. Penduduk Kec. Rasanae Timur Berdasarkan Kelompok Umur 0 – 18 Tahun dan Kepemilikan Akta Kelahiran.....	47
2.3.c. Penduduk Kec. Asakota Berdasarkan Kelompok Umur 0 – 18 Tahun dan Kepemilikan Akta Kelahiran.....	48
2.3.d. Penduduk Kec. Raba Berdasarkan Kelompok Umur 0 – 18 Tahun dan Kepemilikan Akta Kelahiran.....	48

2.3.e. Penduduk Kec. Mpunda Berdasarkan Kelompok Umur 0 – 18 Tahun dan Kepemilikan Akta Kelahiran.....	49
<b>3. BIDANG PENDIDIKAN .....</b>	<b>50</b>
3.1. Penduduk Kota Bima Berdasarkan Pendidikan Akhir .....	50
3.1.a. Penduduk Laki-laki Kota Bima Berdasarkan Pendidikan Akhir .....	51
3.1.b. Penduduk Perempuan Kota Bima Berdasarkan Pendidikan Akhir .....	52
3.1.c. Penduduk Kecamatan Rasanae Barat Berdasarkan Pendidikan Akhir.....	53
3.1.d. Penduduk Laki-laki Kecamatan Rasanae Barat Berdasarkan Pendidikan Akhir.....	54
3.1.e. Penduduk Perempuan Kecamatan Rasanae Barat Berdasarkan Pendidikan Akhir ....	55
3.1.f. Penduduk Kecamatan Rasanae Timur Berdasarkan Pendidikan Akhir .....	56
3.1.g. Penduduk Laki-laki Kecamatan Rasanae Timur Berdasarkan Pendidikan Akhir .....	57
3.1.h. Penduduk Perempuan Kecamatan Rasanae Timur Berdasarkan Pendidikan Akhir....	58
3.1.i. Penduduk Kecamatan Asakota Berdasarkan Pendidikan Akhir.....	59
3.1.j. Penduduk Laki-laki Kecamatan Asakota Berdasarkan Pendidikan Akhir .....	60
3.1.k. Penduduk Perempuan Kecamatan Asakota Berdasarkan Pendidikan Akhir .....	61
3.1.l. Penduduk Kecamatan Raba Berdasarkan Pendidikan Akhir .....	62
3.1.m. Penduduk Laki-laki Kecamatan Raba Berdasarkan Pendidikan Akhir.....	64
3.1.n. Penduduk Perempuan Kecamatan Raba Berdasarkan Pendidikan Akhir .....	66
3.1.o. Penduduk Kecamatan Mpunda Berdasarkan Pendidikan Akhir.....	68
3.1.p. Penduduk Laki-laki Kecamatan Mpunda Berdasarkan Pendidikan Akhir .....	70
3.1.q. Penduduk Perempuan Kecamatan Mpunda Berdasarkan Pendidikan Akhir .....	72
3.2. Penduduk Kota Bima Berdasarkan Kelompok Umur Pra Sekolah (0 – 6 Tahun) .....	74
3.2.a. Penduduk Kecamatan Rasanae Barat Berdasarkan Kelompok Umur Pra Sekolah (0 – 6 Tahun) .....	74
3.2.b. Penduduk Kecamatan Rasanae Timur Berdasarkan Kelompok Umur Pra Sekolah (0 – 6 Tahun) .....	75
3.2.c. Penduduk Kecamatan Asakota Berdasarkan Kelompok Umur Pra Sekolah (0 – 6 Tahun) .....	75
3.2.d. Penduduk Kecamatan Raba Berdasarkan Kelompok Umur Pra Sekolah (0 – 6 Tahun) .....	76
3.2.e. Penduduk Kecamatan Mpunda Berdasarkan Kelompok Umur Pra Sekolah (0 – 6 Tahun) .....	76
3.3. Kelompok Umur SD/Sederajat (7 – 12 Tahun) .....	77
3.3.a. Penduduk Kecamatan Rasanae Barat Berdasarkan Kelompok Umur SD/Sederajat (7 – 12 Tahun) .....	77
3.3.b. Penduduk Kecamatan Rasanae Timur Berdasarkan Kelompok Umur SD/Sederajat (7 – 12 Tahun) .....	78
3.3.c. Penduduk Kecamatan Asakota Berdasarkan Kelompok Umur SD/Sederajat (7 – 12 Tahun) .....	78
3.3.d. Penduduk Kecamatan Raba Berdasarkan Kelompok Umur SD/Sederajat (7 – 12 Tahun) .....	79

3.3.e.	Penduduk Kecamatan Mpunda Berdasarkan Kelompok Umur SD/Sederajat (7 – 12 Tahun) .....	80
3.4.	Kelompok Umur SLTP/Sederajat (13 – 15 Tahun) .....	81
3.4.a.	Penduduk Kecamatan Rasanae Barat Berdasarkan Kelompok Umur SLTP/Sederajat (13 – 15 Tahun) .....	81
3.4.b.	Penduduk Kecamatan Rasanae Timur Berdasarkan Kelompok Umur SLTP/Sederajat (13 – 15 Tahun) .....	82
3.4.c.	Penduduk Kecamatan Asakota Berdasarkan Kelompok Umur SLTP/Sederajat (13 – 15 Tahun) .....	82
3.4.d.	Penduduk Kecamatan Raba Berdasarkan Kelompok Umur SLTP/Sederajat (13 – 15 Tahun) .....	83
3.4.e.	Penduduk Kecamatan Mpunda Berdasarkan Kelompok Umur SLTP/Sederajat (13 – 15 Tahun) .....	84
3.5.	Kelompok Umur SLTA/Sederajat (16 – 18 Tahun) .....	85
3.5.a.	Penduduk Kecamatan Rasanae Barat Berdasarkan Kelompok Umur SLTA/Sederajat (16 – 18 Tahun) .....	85
3.5.b.	Penduduk Kecamatan Rasanae Timur Berdasarkan Kelompok Umur SLTA/Sederajat (16 – 18 Tahun) .....	86
3.5.c.	Penduduk Kecamatan Asakota Berdasarkan Kelompok Umur SLTA/Sederajat (16 – 18 Tahun) .....	86
3.5.d.	Penduduk Kecamatan Raba Berdasarkan Kelompok Umur SLTA/Sederajat (16 – 18 Tahun) .....	87
3.5.e.	Penduduk Kecamatan Mpunda Berdasarkan Kelompok Umur SLTA/Sederajat (16 – 18 Tahun) .....	88
3.6.	Kelompok Umur Perguruan Tinggi (19 – 25 Tahun) .....	89
3.6.a.	Penduduk Kecamatan Rasanae Barat Berdasarkan Kelompok Umur Perguruan Tinggi (19 – 25 Tahun) .....	89
3.6.b.	Penduduk Kecamatan Rasanae Timur Berdasarkan Kelompok Umur Perguruan Tinggi (19 – 25 Tahun) .....	90
3.6.c.	Penduduk Kecamatan Asakota Berdasarkan Kelompok Umur Perguruan Tinggi (19 – 25 Tahun) .....	90
3.6.d.	Penduduk Kecamatan Raba Berdasarkan Kelompok Umur Perguruan Tinggi (19 – 25 Tahun) .....	91
3.6.e.	Penduduk Kecamatan Mpunda Berdasarkan Kelompok Umur Perguruan Tinggi (19 – 25 Tahun) .....	92
<b>4.</b>	<b>BIDANG TENAGA KERJA .....</b>	<b>93</b>
4.1.	Penduduk Kota Bima Berdasarkan Jenis Pekerjaan .....	93
4.2.	Penduduk Kecamatan Rasanae Barat Berdasarkan Jenis Pekerjaan .....	96
4.3.	Penduduk Kecamatan Rasanae Timur Berdasarkan Jenis Pekerjaan .....	98
4.4.	Penduduk Kecamatan Asakota Berdasarkan Jenis Pekerjaan .....	100
4.5.	Penduduk Kecamatan Raba Berdasarkan Jenis Pekerjaan .....	103

4.5.a.	Penduduk Kecamatan Raba Berjenis Kelamin Laki-laki Berdasarkan Jenis Pekerjaan .....	103
4.5.b.	Penduduk Kecamatan Raba Berjenis Kelamin Perempuan Berdasarkan Jenis Pekerjaan .....	105
4.6.	Penduduk Kecamatan Mpunda Berdasarkan Jenis Pekerjaan .....	107
4.6.a.	Penduduk Kecamatan Mpunda Berjenis Kelamin Laki-laki Berdasarkan Jenis Pekerjaan .....	107
4.6.b.	Penduduk Kecamatan Mpunda Berjenis Kelamin Perempuan Berdasarkan Jenis Pekerjaan .....	109
<b>5.</b>	<b>BIDANG KESEHATAN DAN SOSIAL .....</b>	<b>111</b>
5.1.	Penduduk Kota Bima Berdasarkan Golongan Darah .....	111
5.1.a.	Penduduk Laki-laki Kota Bima Berdasarkan Golongan Darah .....	112
5.1.b.	Penduduk Perempuan Kota Bima Berdasarkan Golongan Darah .....	113
5.1.1.	Penduduk Kec. Rasanae Barat Berdasarkan Golongan Darah .....	114
5.1.1.a.	Penduduk Laki-laki Kec. Rasanae Barat Berdasarkan Golongan Darah .....	115
5.1.1.b.	Penduduk Perempuan Kec. Rasanae Barat Berdasarkan Golongan Darah .....	116
5.1.2.	Penduduk Kec. Rasanae Timur Berdasarkan Golongan Darah .....	117
5.1.2.a.	Penduduk Laki-laki Kec. Rasanae Timur Berdasarkan Golongan Darah .....	118
5.1.2.b.	Penduduk Perempuan Kec. Rasanae Timur Berdasarkan Golongan Darah .....	119
5.1.3.	Penduduk Kec. Asakota Berdasarkan Golongan Darah .....	120
5.1.3.a.	Penduduk Laki-laki Kec. Asakota Berdasarkan Golongan Darah .....	121
5.1.3.b.	Penduduk Perempuan Kec. Asakota Berdasarkan Golongan Darah .....	122
5.1.4.	Penduduk Kec. Raba Berdasarkan Golongan Darah .....	123
5.1.4.a.	Penduduk Laki-laki Kec. Raba Berdasarkan Golongan Darah .....	124
5.1.4.b.	Penduduk Perempuan Kec. Raba Berdasarkan Golongan Darah .....	125
5.1.5.	Penduduk Kec. Mpunda Berdasarkan Golongan Darah .....	126
5.1.5.a.	Penduduk Laki-laki Kec. Mpunda Berdasarkan Golongan Darah .....	127
5.1.5.b.	Penduduk Perempuan Kec. Mpunda Berdasarkan Golongan Darah .....	128
5.2.	Penduduk Kota Bima Berdasarkan Agama .....	129
5.2.1.	Penduduk Rasanae Barat Berdasarkan Agama Yang Dianut .....	130
5.2.2.	Penduduk Rasanae Timur Berdasarkan Agama Yang Dianut.....	131



5.2.3.	Penduduk Asakota Berdasarkan Agama Yang Dianut .....	132
5.2.4.	Penduduk Raba Berdasarkan Agama Yang Dianut.....	133
5.2.5.	Penduduk Mpunda Berdasarkan Agama Yang Dianut .....	134
5.3.	Rasio Anak dan Perempuan .....	135
5.3.a.	Rasio Anak dan Perempuan Kec. Rasanae Barat .....	135
5.3.b.	Rasio Anak dan Perempuan Kec. Rasanae Timur .....	136
5.3.c.	Rasio Anak dan Perempuan Kec. Asakota .....	136
5.3.d.	Rasio Anak dan Perempuan Kec. Raba .....	137
5.3.e.	Rasio Anak dan Perempuan Kec. Mpunda .....	137
5.4.	Penduduk Kota Bima Berdasarkan Kecacatan .....	138

## DAFTAR GRAFIK

Grafik 1.1. Penduduk Kota Bima Berdasarkan Jenis Kelamin .....	1
Grafik 1.2. Penduduk Kec. Rasanae Barat Berdasarkan Jenis Kelamin .....	2
Grafik 1.3. Penduduk Kec. Rasanae Timur Berdasarkan Jenis Kelamin .....	2
Grafik 1.4. Penduduk Kec. Asakota Berdasarkan Jenis Kelamin .....	3
Grafik 1.5. Penduduk Kec. Raba Berdasarkan Jenis Kelamin .....	4
Grafik 1.6. Penduduk Kecamatan Mpunda Berdasarkan Jenis Kelamin .....	4
Grafik 1.7. Penduduk Kota Bima Berdasarkan Kelompok Umur .....	7
Grafik 1.8. Penduduk Kecamatan Rasanae Barat Berdasarkan Kelompok Umur .....	8
Grafik 1.9. Penduduk Kecamatan Rasanae Timur Berdasarkan Kelompok Umur .....	9
Grafik 1.10. Penduduk Kecamatan Asakota Berdasarkan Kelompok Umur .....	10
Grafik 1.11. Penduduk Kecamatan Raba Berdasarkan Kelompok Umur .....	11
Grafik 1.12. Penduduk Kecamatan Mpunda Berdasarkan Kelompok Umur .....	12
Grafik 1.13. Penduduk Kota Bima Berdasarkan Umur Potensial Wajib KTP (16 -17 Tahun) .....	14
Grafik 1.14. Penduduk Kec. Rasanae Barat Berdasarkan Umur Potensial Wajib KTP (16-17 Tahun) ...	15
Grafik 1.15. Penduduk Kec. Rasanae Timur Berdasarkan Umur Potensial Wajib KTP (16-17 Tahun) ...	15
Grafik 1.16. Penduduk Kec. Asakota Berdasarkan Umur Potensial Wajib KTP (16-17 Tahun) .....	16
Grafik 1.17. Penduduk Kec. Raba Berdasarkan Umur Potensial Wajib KTP (16-17 Tahun) .....	17
Grafik 1.18. Penduduk Kec. Mpunda Berdasarkan Umur Potensial Wajib KTP (16-17 Tahun) .....	17
Grafik 1.19. Jumlah Penduduk Kota Bima Menurut Wajib KTP Dan Kepemilikan KTP-el .....	18
Grafik 1.20. Jumlah Penduduk Kec. Rasanae Barat Menurut Wajib KTP Dan Kepemilikan KTP-el .....	19
Grafik 1.21. Jumlah Penduduk Kec. Rasanae Timur Menurut Wajib KTP Dan Kepemilikan KTP-el .....	19
Grafik 1.22. Jumlah Penduduk Kec. Asakota Menurut Wajib KTP Dan Kepemilikan KTP-el .....	20
Grafik 1.23. Jumlah Penduduk Kec. Raba Menurut Wajib KTP Dan Kepemilikan KTP-el .....	21
Grafik 1.24. Jumlah Penduduk Kec. Mpunda Menurut Wajib KTP Dan Kepemilikan KTP-el .....	21
Grafik 1.25. Jumlah Kepala Keluarga (KK) Kota Bima.....	22
Grafik 1.26. Jumlah Kepala Keluarga (KK) Kecamatan Rasanae Barat .....	23
Grafik 1.27. Jumlah Kepala Keluarga (KK) Kecamatan Rasanae Timur .....	23
Grafik 1.28. Jumlah Kepala Keluarga (KK) Kecamatan Asakota .....	24
Grafik 1.29. Jumlah Kepala Keluarga (KK) Kecamatan Raba .....	25

Grafik 1.30. Jumlah Kepala Keluarga (KK) Kecamatan Mpunda .....	25
Grafik 1.31. Jumlah Penduduk Kota Bima berdasarkan Kepemilikan Kartu Keluarga .....	26
Grafik 1.32. Jumlah Penduduk Kec. Rasanae Barat berdasarkan Kepemilikan Kartu Keluarga .....	27
Grafik 1.33. Jumlah Penduduk Kec. Rasanae Timur berdasarkan Kepemilikan Kartu Keluarga .....	27
Grafik 1.34. Jumlah Penduduk Kec. Asakota berdasarkan Kepemilikan Kartu Keluarga .....	28
Grafik 1.35. Jumlah Penduduk Kec. Raba berdasarkan Kepemilikan Kartu Keluarga .....	29
Grafik 1.36. Jumlah Penduduk Kec. Mpunda berdasarkan Kepemilikan Kartu Keluarga .....	30
Grafik 1.37. Jumlah Penduduk, Keluarga dan Rata-rata Jumlah Anggota Keluarga Kota Bima .....	31
Grafik 1.38. Jumlah Penduduk, Keluarga dan Rata-rata Jumlah Anggota Keluarga Kecamatan Rasanae Barat .....	32
Grafik 1.39. Jumlah Penduduk, Keluarga dan Rata-rata Jumlah Anggota Keluarga Kecamatan Rasanae Timur .....	32
Grafik 1.40. Jumlah Penduduk, Keluarga dan Rata-rata Jumlah Anggota Keluarga Kecamatan Asakota .....	33
Grafik 1.41. Jumlah Penduduk, Keluarga dan Rata-rata Jumlah Anggota Keluarga Kecamatan Raba .....	34
Grafik 1.42. Jumlah Penduduk, Keluarga dan Rata-rata Jumlah Anggota Keluarga Kecamatan Mpunda .....	35
Grafik 2.1. Penduduk Kota Bima Berdasarkan Status Kawin dan Kecamatan .....	36
Grafik 2.2. Komposisi Penduduk Kecamatan Rasanae Barat Berdasarkan Status Kawin .....	37
Grafik 2.3. Komposisi Penduduk Kecamatan Rasanae Timur Berdasarkan Status Kawin .....	37
Grafik 2.4. Komposisi Penduduk Kecamatan Asakota Berdasarkan Status Kawin .....	38
Grafik 2.5. Komposisi Penduduk Kecamatan Raba Berdasarkan Status Kawin .....	39
Grafik 2.6. Komposisi Penduduk Kecamatan Mpunda Berdasarkan Status Kawin .....	40
Grafik 2.7. Komposisi Penduduk Kota Bima Berdasarkan Kepemilikan Akta Kelahiran .....	41
Grafik 2.8. Komposisi Penduduk Kec. Rasanae Barat Berdasarkan Kepemilikan Akta Kelahiran .....	42
Grafik 2.9. Komposisi Penduduk Kec. Rasanae Timur Berdasarkan Kepemilikan Akta Kelahiran .....	42
Grafik 2.10. Komposisi Penduduk Kec. Asakota Berdasarkan Kepemilikan Akta Kelahiran .....	43
Grafik 2.11. Komposisi Penduduk Kec. Raba Berdasarkan Kepemilikan Akta Kelahiran .....	44
Grafik 2.12. Komposisi Penduduk Kecamatan Mpunda Berdasarkan Kepemilikan Akta Kelahiran .....	45
Grafik 2.13. Komposisi Penduduk Kota Bima Umur 0 -18 Thn Berdasarkan Kepemilikan Akta Lahir.....	46
Grafik 2.14. Komposisi Penduduk Kec. Rasanae Barat Umur 0 -18 Thn Berdasarkan Kepemilikan Akta Lahir.....	47
Grafik 2.15. Komposisi Penduduk Kec. Rasanae Timur Umur 0 -18 Thn	

Berdasarkan Kepemilikan Akta Lahir.....	47
Grafik 2.16. Komposisi Penduduk Kec. Asakota Umur 0 -18 Thn Berdasarkan Kepemilikan Akta Lahir.....	48
Grafik 2.17. Komposisi Penduduk Kec. Raba Umur 0 -18 Thn Berdasarkan Kepemilikan Akta Lahir.....	49
Grafik 2.18. Komposisi Penduduk Kec. Mpunda Umur 0 -18 Thn Berdasarkan Kepemilikan Akta Lahir.....	49
Grafik 3.1. Penduduk Kota Bima Berdasarkan Pendidikan Akhir .....	55
Grafik 3.2. Penduduk Kota Bima Berdasarkan Pendidikan Akhir dan Jenis Kelamin Laki-laki .....	56
Grafik 3.3. Penduduk Kota Bima Berdasarkan Pendidikan Akhir dan Jenis Kelamin Perempuan .....	57
Grafik 3.4. Penduduk Kec. Rasanae Barat Berdasarkan Pendidikan Akhir .....	58
Grafik 3.5. Penduduk Kec. Rasanae Barat Berdasarkan Pendidikan Akhir dan Jenis Kelamin Laki-laki .....	59
Grafik 3.6. Penduduk Kec. Rasanae Barat Berdasarkan Pendidikan Akhir dan Jenis Kelamin Perempuan.....	60
Grafik 3.7. Penduduk Kec. Rasanae Timur Berdasarkan Pendidikan Akhir.....	61
Grafik 3.8. Penduduk Kec. Rasanae Timur Berdasarkan Pendidikan Akhir dan Jenis Kelamin Laki-laki .....	62
Grafik 3.9. Penduduk Kec. Rasanae Timur Berdasarkan Pendidikan Akhir dan Jenis Kelamin Perempuan.....	63
Grafik 3.10. Penduduk Kec. Asakota Berdasarkan Pendidikan Akhir .....	64
Grafik 3.11. Penduduk Kec. Asakota Berdasarkan Pendidikan Akhir dan Jenis Kelamin Laki-laki .....	65
Grafik 3.12. Penduduk Kec. Asakota Berdasarkan Pendidikan Akhir dan Jenis Kelamin Perempuan.....	66
Grafik 3.13. Penduduk Kec. Raba Berdasarkan Pendidikan Akhir.....	67
Grafik 3.14. Penduduk Kec. Raba Berdasarkan Pendidikan Akhir dan Jenis Kelamin Laki-laki .....	68
Grafik 3.15. Penduduk Kec. Raba Berdasarkan Pendidikan Akhir dan Jenis Kelamin Perempuan.....	69
Grafik 3.16. Penduduk Kec. Mpunda Berdasarkan Pendidikan Akhir .....	70
Grafik 3.17. Penduduk Kec. Mpunda Berdasarkan Pendidikan Akhir dan Jenis Kelamin Laki-laki .....	71
Grafik 3.18. Penduduk Kec. Mpunda Berdasarkan Pendidikan Akhir dan Jenis Kelamin Perempuan.....	72

Grafik 3.19. Komposisi Penduduk Usia (0-6 Tahun)/Prasekolah Kota Bima .....	74
Grafik 3.20. Komposisi Penduduk Usia (0-6 Tahun)/Prasekolah Kec. Rasanae Barat .....	74
Grafik 3.21. Komposisi Penduduk Usia (0-6 Tahun)/Prasekolah Kec. Rasanae Timur .....	75
Grafik 3.22. Komposisi Penduduk Usia (0-6 Tahun)/Prasekolah Kec. Asakota .....	75
Grafik 3.23. Komposisi Penduduk Usia (0-6 Tahun)/Prasekolah Kec. Raba .....	76
Grafik 3.24. Komposisi Penduduk Usia (0-6 Tahun)/Prasekolah Kec. Mpunda .....	77
Grafik 3.25 Komposisi Penduduk Usia (7-12 Tahun) SD/Sederajat Kota Bima .....	77
Grafik 3.26 Komposisi Penduduk Usia (7-12 Tahun) SD/Sederajat Kec. Rasanae Barat .....	78
Grafik 3.27 Komposisi Penduduk Usia (7-12 Tahun) SD/Sederajat Kec. Rasanae Timur .....	78
Grafik 3.28 Komposisi Penduduk Usia (7-12 Tahun) SD/Sederajat Kec. Asakota .....	79
Grafik 3.29 Komposisi Penduduk Usia (7-12 Tahun) SD/Sederajat Kec. Raba .....	79
Grafik 3.30 Komposisi Penduduk Usia (7-12 Tahun) SD/Sederajat Kec. Mpunda .....	80
Grafik 3.31 Penduduk Kota Bima Berdasarkan Kelompok Umur SLTP/Sederajat (13-15 Tahun) .....	81
Grafik 3.32 Penduduk Kec. Rasanae Barat Berdasarkan Kelompok Umur SLTP/Sederajat (13-15 Tahun).....	81
Grafik 3.33 Penduduk Kec. Rasanae Timur Berdasarkan Kelompok Umur SLTP/Sederajat (13-15 Tahun).....	82
Grafik 3.34 Penduduk Kec. Asakota Berdasarkan Kelompok Umur SLTP/Sederajat (13-15 Tahun).....	82
Grafik 3.35 Penduduk Kec. Raba Berdasarkan Kelompok Umur SLTP/Sederajat (13-15 Tahun).....	83
Grafik 3.36 Penduduk Kec. Mpunda Berdasarkan Kelompok Umur SLTP/Sederajat (13-15 Tahun).....	84
Grafik 3.37 Penduduk Kota Bima Berdasarkan Kelompok Umur SLTA/Sederajat (16-18 Tahun) .....	85
Grafik 3.38 Penduduk Kec. Rasanae Barat Berdasarkan Kelompok Umur SLTA/Sederajat (16-18 Tahun).....	85
Grafik 3.39 Penduduk Kec. Rasanae Timur Berdasarkan Kelompok Umur SLTA/Sederajat (16-18 Tahun).....	86
Grafik 3.40 Penduduk Kec. Asakota Berdasarkan Kelompok Umur SLTA/Sederajat (16-18 Tahun).....	86
Grafik 3.41 Penduduk Kec. Raba Berdasarkan Kelompok Umur SLTA/Sederajat (16-18 Tahun).....	87
Grafik 3.42 Penduduk Kec. Mpunda Berdasarkan Kelompok Umur SLTA/Sederajat (16-18 Tahun).....	88
Grafik 3.43 Penduduk Kota Bima Berdasarkan Kelompok Umur Perguruan Tinggi (19-25 Tahun) .....	89
Grafik 3.44 Penduduk Kec. Rasanae Barat Berdasarkan Kelompok Umur Perguruan Tinggi (19-25 Tahun) .....	89
Grafik 3.45 Penduduk Kec. Rasanae Timur Berdasarkan Kelompok Umur Perguruan Tinggi (19-25 Tahun) .....	90

Grafik 3.46 Penduduk Kec. Asakota Berdasarkan Kelompok Umur Perguruan Tinggi (19-25 Tahun).....	90
Grafik 3.47 Penduduk Kec. Raba Berdasarkan Kelompok Umur Perguruan Tinggi (19-25 Tahun).....	91
Grafik 3.48 Penduduk Kec. Mpunda Berdasarkan Kelompok Umur Perguruan Tinggi (19-25 Tahun).....	92
Grafik 5.1. Penduduk Kota Bima Berdasarkan Golongan Darah .....	111
Grafik 5.2. Penduduk Jenis Kelamin Laki-laki Kota Bima Berdasarkan Golongan Darah .....	112
Grafik 5.3. Penduduk Jenis Kelamin Perempuan Kota Bima Berdasarkan Golongan Darah.....	113
Grafik 5.4. Penduduk Kec. Rasanae Barat Berdasarkan Golongan Darah.....	114
Grafik 5.5. Penduduk Jenis Kelamin Laki-laki Kec. Rasanae Barat Berdasarkan Golongan Darah.....	115
Grafik 5.6. Penduduk Jenis Kelamin Perempuan Kec. Rasanae Barat Berdasarkan Golongan Darah .	116
Grafik 5.7. Penduduk Kec. Rasanae Timur Berdasarkan Golongan Darah .....	117
Grafik 5.8. Penduduk Jenis Kelamin Laki-laki Kec. Rasanae Timur Berdasarkan Golongan Darah .....	118
Grafik 5.9. Penduduk Jenis Kelamin Perempuan Kec. Rasanae Timur Berdasarkan Golongan Darah .	119
Grafik 5.10. Penduduk Kec. Asakota Berdasarkan Golongan Darah.....	120
Grafik 5.11. Penduduk Jenis Kelamin Laki-laki Kec. Asakota Berdasarkan Golongan Darah.....	121
Grafik 5.12. Penduduk Jenis Kelamin Perempuan Kec. Asakota Berdasarkan Golongan Darah .....	122
Grafik 5.13. Penduduk Kec. Raba Berdasarkan Golongan Darah .....	123
Grafik 5.14. Penduduk Jenis Kelamin Laki-laki Kec. Raba Berdasarkan Golongan Darah .....	124
Grafik 5.15. Penduduk Jenis Kelamin Perempuan Kec. Raba Berdasarkan Golongan Darah.....	125
Grafik 5.16. Penduduk Kec. Mpunda Berdasarkan Golongan Darah.....	126
Grafik 5.17. Penduduk Jenis Kelamin Laki-laki Kec. Mpunda Berdasarkan Golongan Darah.....	127
Grafik 5.18. Penduduk Jenis Kelamin Perempuan Kec. Mpunda Berdasarkan Golongan Darah .....	125
Grafik 5.19. Penduduk Kota Bima Berdasarkan Agama yang dianut.....	126
Grafik 5.20. Penduduk Kec. Rasanae Barat Berdasarkan Agama yang dianut .....	127
Grafik 5.21. Penduduk Kec. Rasanae Timur Berdasarkan Agama yang dianut.....	128
Grafik 5.22. Penduduk Kec. Asakota Berdasarkan Agama yang dianut .....	129
Grafik 5.23. Penduduk Kec. Raba Berdasarkan Agama yang dianut.....	130
Grafik 5.24. Penduduk Kec. Mpunda Berdasarkan Agama yang dianut .....	131
Grafik 5.25. Rasio Anak dan Perempuan Kota Bima .....	135
Grafik 5.26. Rasio Anak dan Perempuan Kec. Rasanae Barat .....	135
Grafik 5.27. Rasio Anak dan Perempuan Kec. Rasanae Timur .....	136
Grafik 5.28. Rasio Anak dan Perempuan Kec. Asakota .....	136
Grafik 5.29. Rasio Anak dan Perempuan Kec. Raba .....	137

Grafik 5.30. Rasio Anak dan Perempuan Kec. Mpunda .....	138
Grafik 5.31. Jumlah Penduduk Cacat Kota Bima .....	138

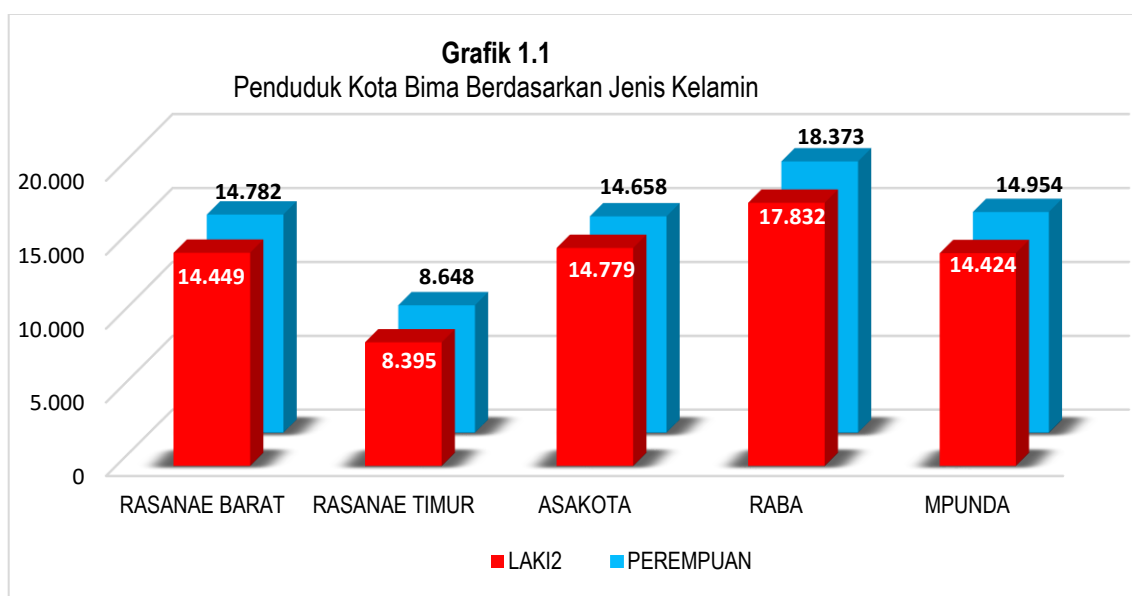


**DATA AGREGAT KEPENDUDUKAN KOTA BIMA**  
BERDASARKAN SISTEM INFORMASI ADMINISTRASI KEPENDUDUKAN (SIAK)  
DAN DATA KONSOLIDASI BERSIH (DKB) TAHUN 2017 SEMESTER I

## 1. BIDANG KEPENDUDUKAN

### 1.1 Penduduk Kota Bima Berdasarkan Kecamatan dan Jenis Kelamin

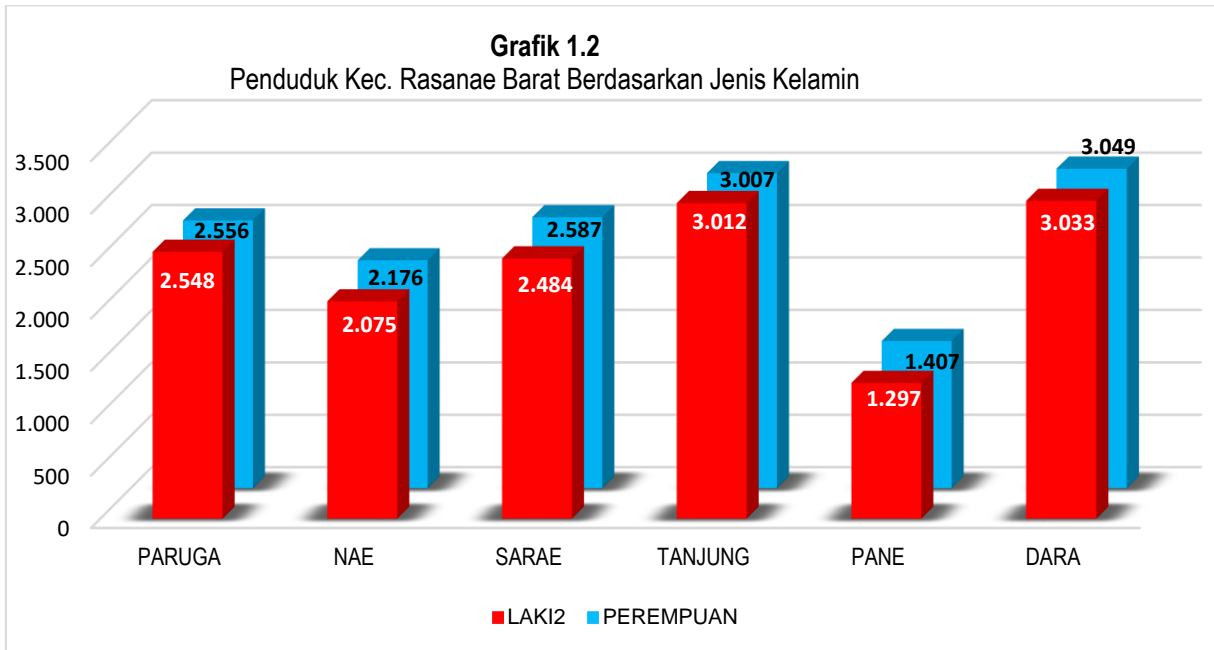
KECAMATAN	LAKI-LAKI		PEREMPUAN		JUMLAH PENDUDUK	
	n	%	n	%	n	%
RASANAЕ BARAT	14.449	10,23	14.782	10,46	29.231	20,69
RASANAЕ TIMUR	8.395	5,94	8.648	6,12	17.043	12,06
ASAKOTA	14.779	10,46	14.658	10,37	29.437	20,83
RABA	17.832	12,62	18.373	13,00	36.205	25,62
MPUNDA	14.424	10,21	14.954	10,58	29.378	20,79
<b>TOTAL</b>	<b>69.879</b>	<b>49,46</b>	<b>71.415</b>	<b>50,54</b>	<b>141.294</b>	<b>100,00</b>
<b>2016 S-II</b>	<b>69.076</b>	<b>49,56</b>	<b>70.290</b>	<b>50,44</b>	<b>139.366</b>	<b>100,00</b>



#### 1.1.a. Penduduk Kec. Rasanae Barat Berdasarkan Kelurahan dan Jenis Kelamin

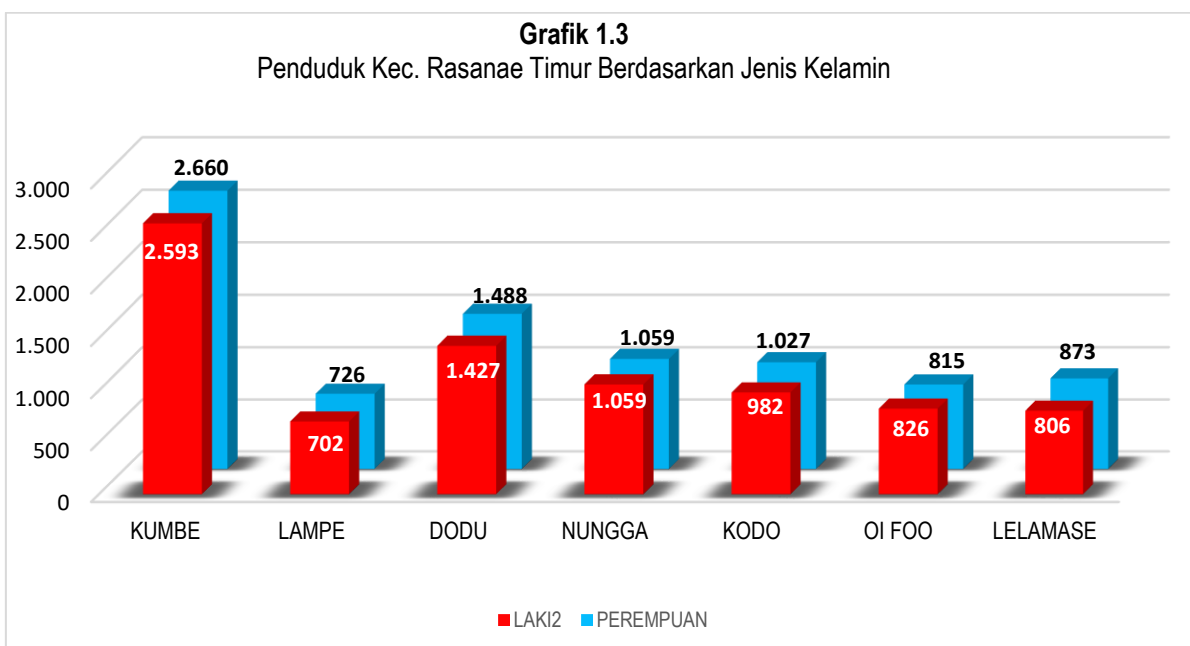
KELURAHAN	LAKI-LAKI		PEREMPUAN		JUMLAH PENDUDUK	
	n	%	n	%	n	%
PARUGA	2.548	8,72	2.556	8,74	5.104	17,46
NAE	2.075	7,10	2.176	7,44	4.251	14,54
SARAE	2.484	8,50	2.587	8,85	5.071	17,35
TANJUNG	3.012	10,30	3.007	10,29	6.019	20,59
PANE	1.297	4,44	1.407	4,81	2.704	9,25
DARA	3.033	10,38	3.049	10,43	6.082	20,81
<b>JUMLAH</b>	<b>14.449</b>	<b>49,43</b>	<b>14.782</b>	<b>50,57</b>	<b>29.231</b>	<b>100,00</b>





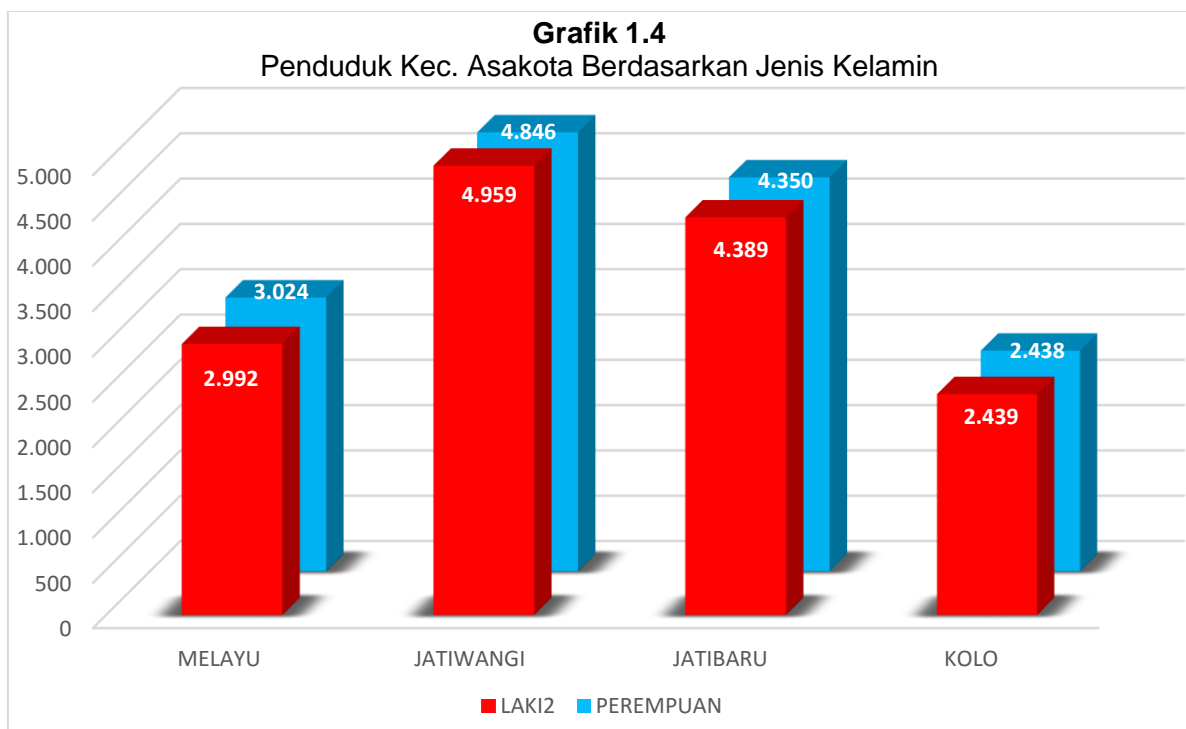
1.1.b. Penduduk Kec. Rasanæ Timur Berdasarkan Kelurahan dan Jenis Kelamin

KELURAHAN	LAKI-LAKI		PEREMPUAN		JUMLAH PENDUDUK	
	n	%	n	%	n	%
KUMBE	2.593	15,21	2.660	15,61	5.253	30,82
LAMPE	702	4,12	726	4,26	1.428	8,38
DODU	1.427	8,37	1.488	8,73	2.915	17,10
NUNGA	1.059	6,21	1.059	6,21	2.118	12,43
KODO	982	5,76	1.027	6,03	2.009	11,79
OI FOO	826	4,85	815	4,78	1.641	9,63
LELAMASE	806	4,73	873	5,12	1.679	9,85
<b>JUMLAH</b>	<b>8.395</b>	<b>49,26</b>	<b>8.648</b>	<b>50,74</b>	<b>17.043</b>	<b>100,00</b>



1.1.c. Penduduk Kec. Asakota Berdasarkan Kelurahan dan Jenis Kelamin

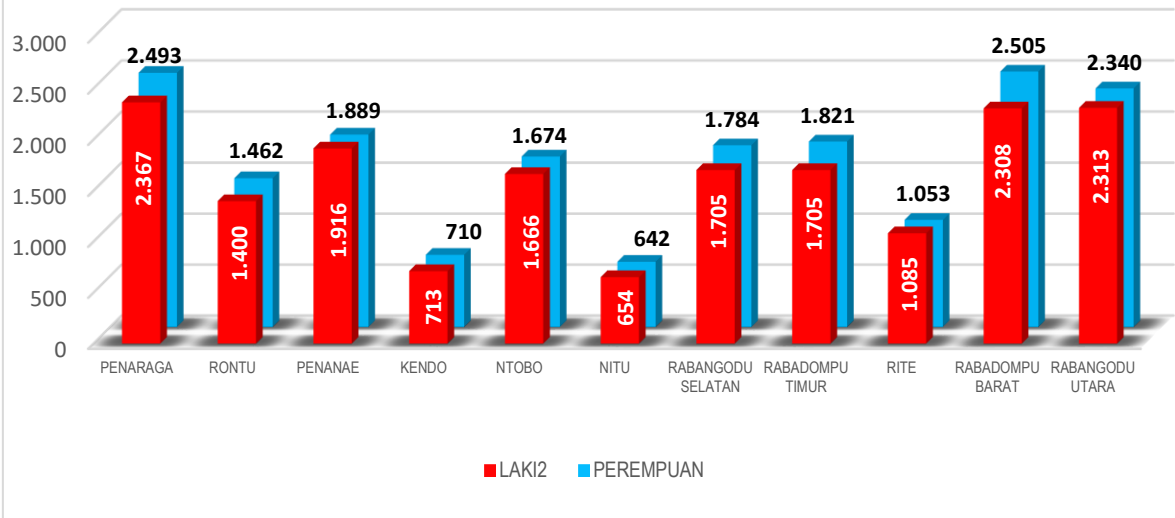
KELURAHAN	LAKI-LAKI		PEREMPUAN		JUMLAH PENDUDUK	
	n	%	n	%	n	%
MELAYU	2.992	10,16	3.024	10,27	6.016	20,44
JATIWANGI	4.959	16,85	4.846	16,46	9.805	33,31
JATIBARU	4.389	14,91	4.350	14,78	8.739	29,69
KOLO	2.439	8,29	2.438	8,28	4.877	16,57
<b>JUMLAH</b>	<b>14.779</b>	<b>50,21</b>	<b>14.658</b>	<b>49,79</b>	<b>29.437</b>	<b>100,00</b>



1.1.d. Penduduk Kec. Raba Berdasarkan Kelurahan dan Jenis Kelamin

KELURAHAN	LAKI-LAKI		PEREMPUAN		JUMLAH PENDUDUK	
	n	%	n	%	n	%
PENARAGA	2.367	6,54	2.493	6,89	4.860	13,42
RONTU	1.400	3,87	1.462	4,04	2.862	7,90
PENANAE	1.916	5,29	1.889	5,22	3.805	10,51
KENDO	713	1,97	710	1,96	1.423	3,93
NTOBO	1.666	4,60	1.674	4,62	3.340	9,23
NITU	654	1,81	642	1,77	1.296	3,58
RABANGODU SELATAN	1.705	4,71	1.784	4,93	3.489	9,64
RABADOMPU TIMUR	1.705	4,71	1.821	5,03	3.526	9,74
RITE	1.085	3,00	1.053	2,91	2.138	5,91
RABADOMPU BARAT	2.308	6,37	2.505	6,92	4.813	13,29
RABANGODU UTARA	2.313	6,39	2.340	6,46	4.653	12,85
<b>JUMLAH</b>	<b>17.832</b>	<b>49,25</b>	<b>18.373</b>	<b>50,75</b>	<b>36.205</b>	<b>100,00</b>

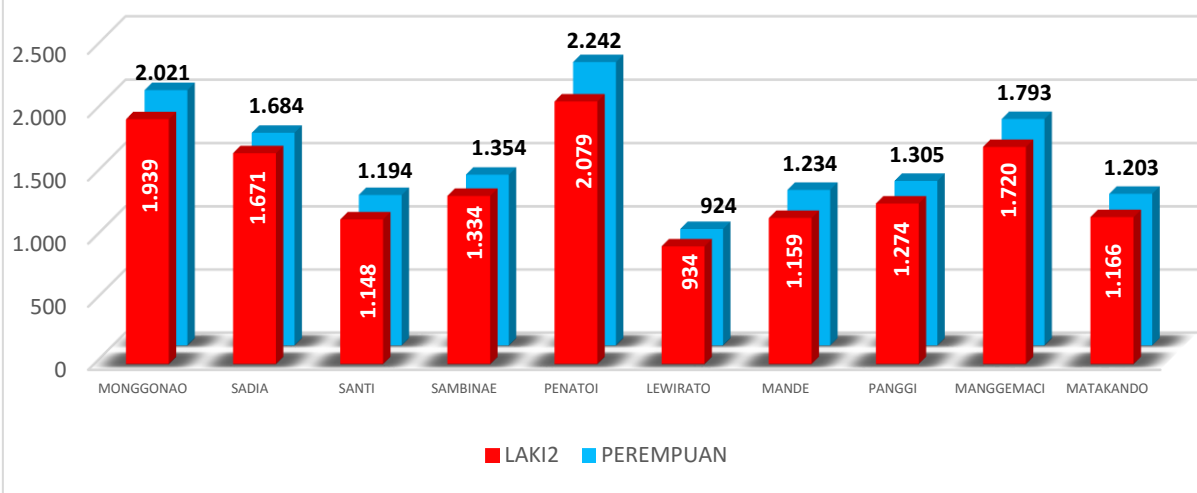
**Grafik 1.5**  
Penduduk Kec. Raba Berdasarkan Jenis Kelamin



1.1.e. Penduduk Kec. Mpunda Berdasarkan Kelurahan dan Jenis Kelamin

KELURAHAN	LAKI-LAKI		PEREMPUAN		JUMLAH PENDUDUK	
	n	%	n	%	n	%
MONGGONAO	1.939	6,60	2.021	6,88	3.960	13,48
SADIA	1.671	5,69	1.684	5,73	3.355	11,42
SANTI	1.148	3,91	1.194	4,06	2.342	7,97
SAMBINAE	1.334	4,54	1.354	4,61	2.688	9,15
PENATOI	2.079	7,08	2.242	7,63	4.321	14,71
LEWIRATO	934	3,18	924	3,15	1.858	6,32
MANDE	1.159	3,95	1.234	4,20	2.393	8,15
PANGGI	1.274	4,34	1.305	4,44	2.579	8,78
MANGGEMACI	1.720	5,85	1.793	6,10	3.513	11,96
MATAKANDO	1.166	3,97	1.203	4,09	2.369	8,06
<b>JUMLAH</b>	<b>14.424</b>	<b>49,10</b>	<b>14.954</b>	<b>50,90</b>	<b>29.378</b>	<b>100,00</b>

**Grafik 1.6**  
Penduduk Kec. Mpunda Berdasarkan Jenis Kelamin



1.2 Rasio Jenis Kelamin ( Sex Ratio ) Penduduk Kota Bima

KECAMATAN	LK	PR	TOTAL	RJK	KETERANGAN		
RASANAЕ BARAT	14.449	14.782	29.231	97,75	Dlm 100 Pr. Ada	98	Laki-laki
RASANAЕ TIMUR	8.395	8.648	17.043	97,07	Dlm 100 Pr. Ada	97	Laki-laki
ASAKOTA	14.779	14.658	29.437	100,83	Dlm 100 Pr. Ada	101	Laki-laki
RABA	17.832	18.373	36.205	97,06	Dlm 100 Pr. Ada	97	Laki-laki
MPUNDA	14.424	14.954	29.378	96,46	Dlm 100 Pr. Ada	97	Laki-laki
<b>JUMLAH</b>	<b>69.879</b>	<b>71.415</b>	<b>141.294</b>	<b>97,85</b>	<b>Dlm 100 Pr. Ada</b>	<b>98</b>	<b>Laki-laki</b>

1.2.a. Rasio Jenis Kelamin (Sex Ratio) Kec.Rasanae Barat berdasarkan Kelurahan

KELURAHAN	LK	PR	TOTAL	RJK	KETERANGAN		
PARUGA	2.548	2.556	5.104	99,69	Dlm 100 Pr. Ada	100	Laki-laki
NAE	2.075	2.176	4.251	95,36	Dlm 100 Pr. Ada	95	Laki-laki
SARAE	2.484	2.587	5.071	96,02	Dlm 100 Pr. Ada	96	Laki-laki
TANJUNG	3.012	3.007	6.019	100,17	Dlm 100 Pr. Ada	100	Laki-laki
PANE	1.297	1.407	2.704	92,18	Dlm 100 Pr. Ada	92	Laki-laki
DARA	3.033	3.049	6.082	99,48	Dlm 100 Pr. Ada	99	Laki-laki
<b>JUMLAH</b>	<b>14.449</b>	<b>14.782</b>	<b>29.231</b>	<b>97,75</b>	<b>Dlm 100 Pr. Ada</b>	<b>98</b>	<b>Laki-laki</b>

1.2.b. Rasio Jenis Kelamin (Sex Ratio) Kec.Rasanae Timur berdasarkan Kelurahan

KELURAHAN	LK	PR	TOTAL	RJK	KETERANGAN		
KUMBE	2.593	2.660	5.253	97,48	Dlm 100 Pr. Ada	97	Laki-laki
LAMPE	702	726	1.428	96,69	Dlm 100 Pr. Ada	97	Laki-laki
DODU	1.427	1.488	2.915	95,90	Dlm 100 Pr. Ada	96	Laki-laki
NUNGA	1.059	1.059	2.118	100,00	Dlm 100 Pr. Ada	100	Laki-laki
KODO	982	1.027	2.009	95,62	Dlm 100 Pr. Ada	96	Laki-laki
OI FOO	826	815	1.641	101,35	Dlm 100 Pr. Ada	101	Laki-laki
LELAMASE	806	873	1.679	92,33	Dlm 100 Pr. Ada	92	Laki-laki
<b>JUMLAH</b>	<b>8.395</b>	<b>8.648</b>	<b>17.043</b>	<b>97,07</b>	<b>Dlm 100 Pr. Ada</b>	<b>97</b>	<b>Laki-laki</b>

1.2.c. Rasio Jenis Kelamin (Sex Ratio) Kec. Asakota berdasarkan Kelurahan

KELURAHAN	LK	PR	TOTAL	RJK	KETERANGAN		
MELAYU	2.992	3.024	6.016	98,94	Dlm 100 Pr. Ada	99	Laki-laki
JATIWANGI	4.959	4.846	9.805	102,33	Dlm 100 Pr. Ada	102	Laki-laki
JATIBARU	4.389	4.350	8.739	100,90	Dlm 100 Pr. Ada	100	Laki-laki
KOLO	2.439	2.438	4.877	100,04	Dlm 100 Pr. Ada	100	Laki-laki
<b>JUMLAH</b>	<b>14.779</b>	<b>14.658</b>	<b>29.437</b>	<b>100,83</b>	<b>Dlm 100 Pr. Ada</b>	<b>101</b>	<b>Laki-laki</b>

1.2.d. Rasio Jenis Kelamin (Sex Ratio) Kec. Raba berdasarkan Kelurahan

KELURAHAN	LK	PR	TOTAL	RJK	KETERANGAN
PENARAGA	2.367	2.493	4.860	94,95	Dlm 100 Pr. Ada 95 Laki-laki
RONTU	1.400	1.462	2.862	95,76	Dlm 100 Pr. Ada 96 Laki-laki
PENANAE	1.916	1.889	3.805	101,43	Dlm 100 Pr. Ada 101 Laki-laki
KENDO	713	710	1.423	100,42	Dlm 100 Pr. Ada 100 Laki-laki
NTOBO	1.666	1.674	3.340	99,52	Dlm 100 Pr. Ada 100 Laki-laki
NITU	654	642	1.296	101,87	Dlm 100 Pr. Ada 102 Laki-laki
RABANGODU SELATAN	1.705	1.784	3.489	95,57	Dlm 100 Pr. Ada 96 Laki-laki
RABADOMPU TIMUR	1.705	1.821	3.526	93,63	Dlm 100 Pr. Ada 94 Laki-laki
RITE	1.085	1.053	2.138	103,04	Dlm 100 Pr. Ada 103 Laki-laki
RABADOMPU BARAT	2.308	2.505	4.813	92,14	Dlm 100 Pr. Ada 92 Laki-laki
RABANGODU UTARA	2.313	2.340	4.653	98,85	Dlm 100 Pr. Ada 99 Laki-laki
<b>JUMLAH</b>	<b>17.832</b>	<b>18.373</b>	<b>36.205</b>	<b>97,06</b>	<b>Dlm 100 Pr. Ada 97 Laki-laki</b>

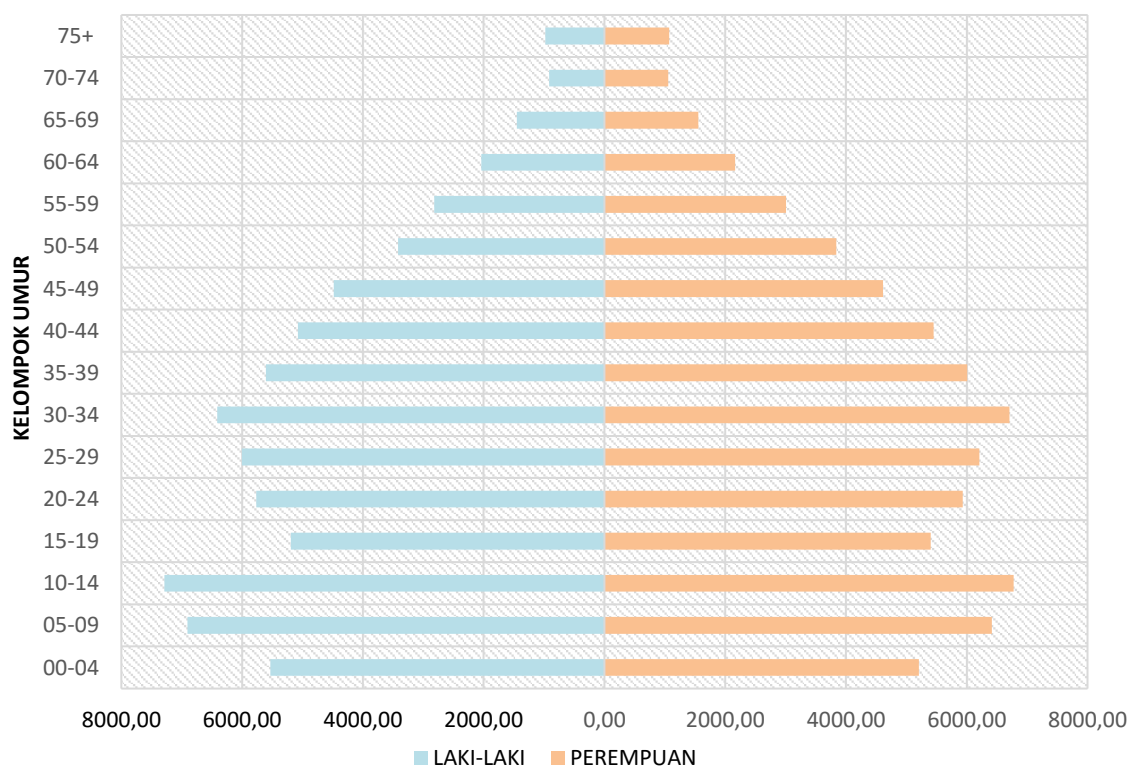
1.2.e. Rasio Jenis Kelamin (Sex Ratio) Kec. Mpunda berdasarkan Kelurahan

KELURAHAN	LK	PR	TOTAL	RJK	KETERANGAN
MONGGONAO	1.939	2.021	3.960	95,94	Dlm 100 Pr. Ada 96 Laki-laki
SADIA	1.671	1.684	3.355	99,23	Dlm 100 Pr. Ada 100 Laki-laki
SANTI	1.148	1.194	2.342	96,15	Dlm 100 Pr. Ada 96 Laki-laki
SAMBINAE	1.334	1.354	2.688	98,52	Dlm 100 Pr. Ada 99 Laki-laki
PENATOI	2.079	2.242	4.321	92,73	Dlm 100 Pr. Ada 93 Laki-laki
LEWIRATO	934	924	1.858	101,08	Dlm 100 Pr. Ada 101 Laki-laki
MANDE	1.159	1.234	2.393	93,92	Dlm 100 Pr. Ada 94 Laki-laki
PANGGI	1.274	1.305	2.579	97,62	Dlm 100 Pr. Ada 98 Laki-laki
MANGGEMACI	1.720	1.793	3.513	95,93	Dlm 100 Pr. Ada 96 Laki-laki
MATAKANDO	1.166	1.203	2.369	96,92	Dlm 100 Pr. Ada 97 Laki-laki
<b>JUMLAH</b>	<b>14.424</b>	<b>14.954</b>	<b>29.378</b>	<b>96,46</b>	<b>Dlm 100 Pr. Ada 97 Laki-laki</b>

### 1.3 Penduduk Kota Bima Berdasarkan Kelompok Umur

KELOMPOK UMUR	LAKI-LAKI		PEREMPUAN		JUMLAH PENDUDUK	
	n	%	n	%	n	%
00-04	5.531	3,91	5.206	3,68	10.737	7,60
05-09	6.906	4,89	6.415	4,54	13.321	9,43
10-14	7.286	5,16	6.776	4,80	14.062	9,95
15-19	5.192	3,67	5.404	3,82	10.596	7,50
20-24	5.763	4,08	5.935	4,20	11.698	8,28
25-29	6.006	4,25	6.211	4,40	12.217	8,65
30-34	6.414	4,54	6.708	4,75	13.122	9,29
35-39	5.604	3,97	6.008	4,25	11.612	8,22
40-44	5.075	3,59	5.449	3,86	10.524	7,45
45-49	4.481	3,17	4.614	3,27	9.095	6,44
50-54	3.415	2,42	3.838	2,72	7.253	5,13
55-59	2.820	2,00	3.006	2,13	5.826	4,12
60-64	2.041	1,44	2.165	1,53	4.206	2,98
65-69	1.451	1,03	1.555	1,10	3.006	2,13
70-74	913	0,65	1.055	0,75	1.968	1,39
75+	981	0,69	1.070	0,76	2.051	1,45
<b>JUMLAH</b>	<b>69.879</b>	<b>49,46</b>	<b>71.415</b>	<b>50,54</b>	<b>141.294</b>	<b>100,00</b>

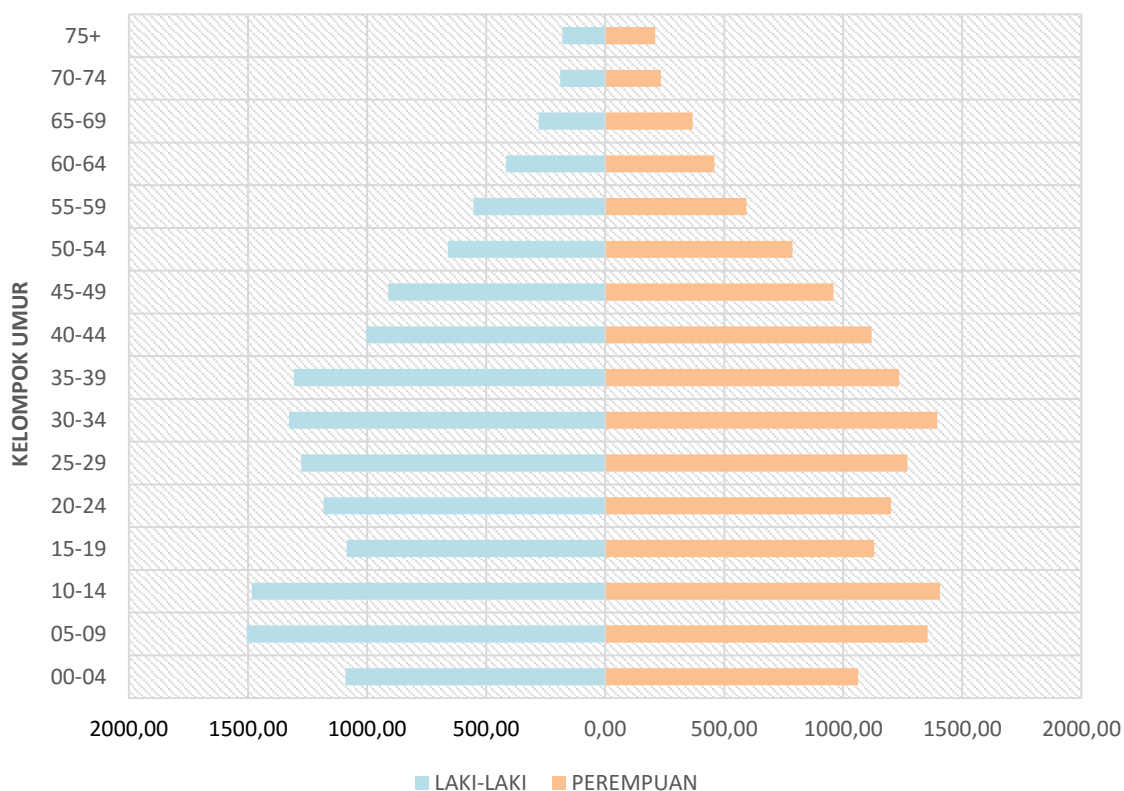
**Grafik 1.7**  
Komposisi Penduduk Kota Bima Berdasarkan Jenis Kelamin



1.3.a. Penduduk Kecamatan Rasanae Barat Berdasarkan Kelompok Umur

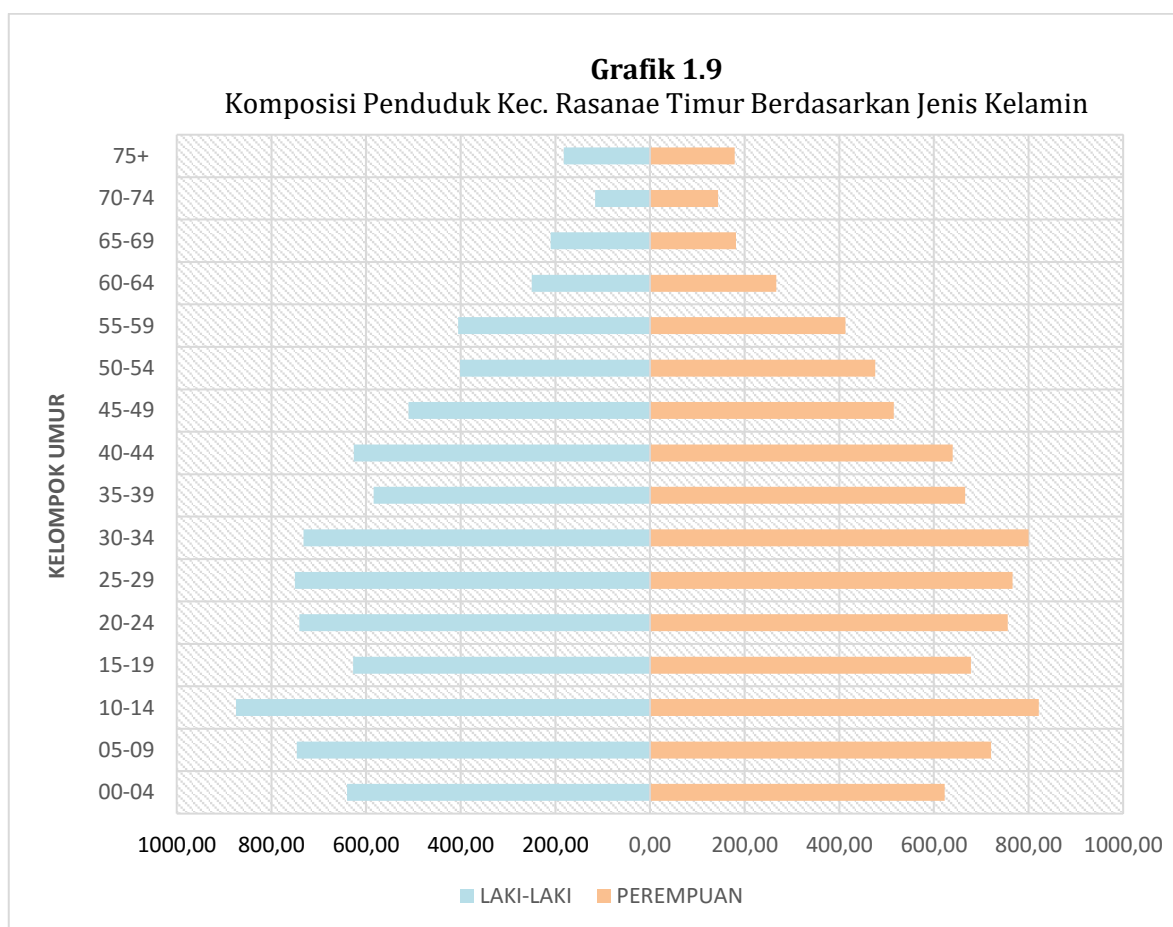
KELOMPOK UMUR	LAKI-LAKI		PEREMPUAN		JUMLAH PENDUDUK	
	n	%	n	%	n	%
00-04	1.091	3,73	1.062	3,63	2.153	7,37
05-09	1.505	5,15	1.354	4,63	2.859	9,78
10-14	1.483	5,07	1.407	4,81	2.890	9,89
15-19	1.086	3,72	1.130	3,87	2.216	7,58
20-24	1.182	4,04	1.201	4,11	2.383	8,15
25-29	1.276	4,37	1.270	4,34	2.546	8,71
30-34	1.328	4,54	1.394	4,77	2.722	9,31
35-39	1.307	4,47	1.234	4,22	2.541	8,69
40-44	1.003	3,43	1.119	3,83	2.122	7,26
45-49	911	3,12	959	3,28	1.870	6,40
50-54	661	2,26	787	2,69	1.448	4,95
55-59	553	1,89	594	2,03	1.147	3,92
60-64	416	1,42	459	1,57	875	2,99
65-69	279	0,95	368	1,26	647	2,21
70-74	189	0,65	234	0,80	423	1,45
75+	179	0,61	210	0,72	389	1,33
<b>JUMLAH</b>	<b>14.449</b>	<b>49,43</b>	<b>14.782</b>	<b>50,57</b>	<b>29.231</b>	<b>100,00</b>

**Grafik 1.8**  
Komposisi Penduduk Kec. Rasanae Barat Berdasarkan Jenis Kelamin



1.3.b. Penduduk Kecamatan Rasanae Timur Berdasarkan Kelompok Umur

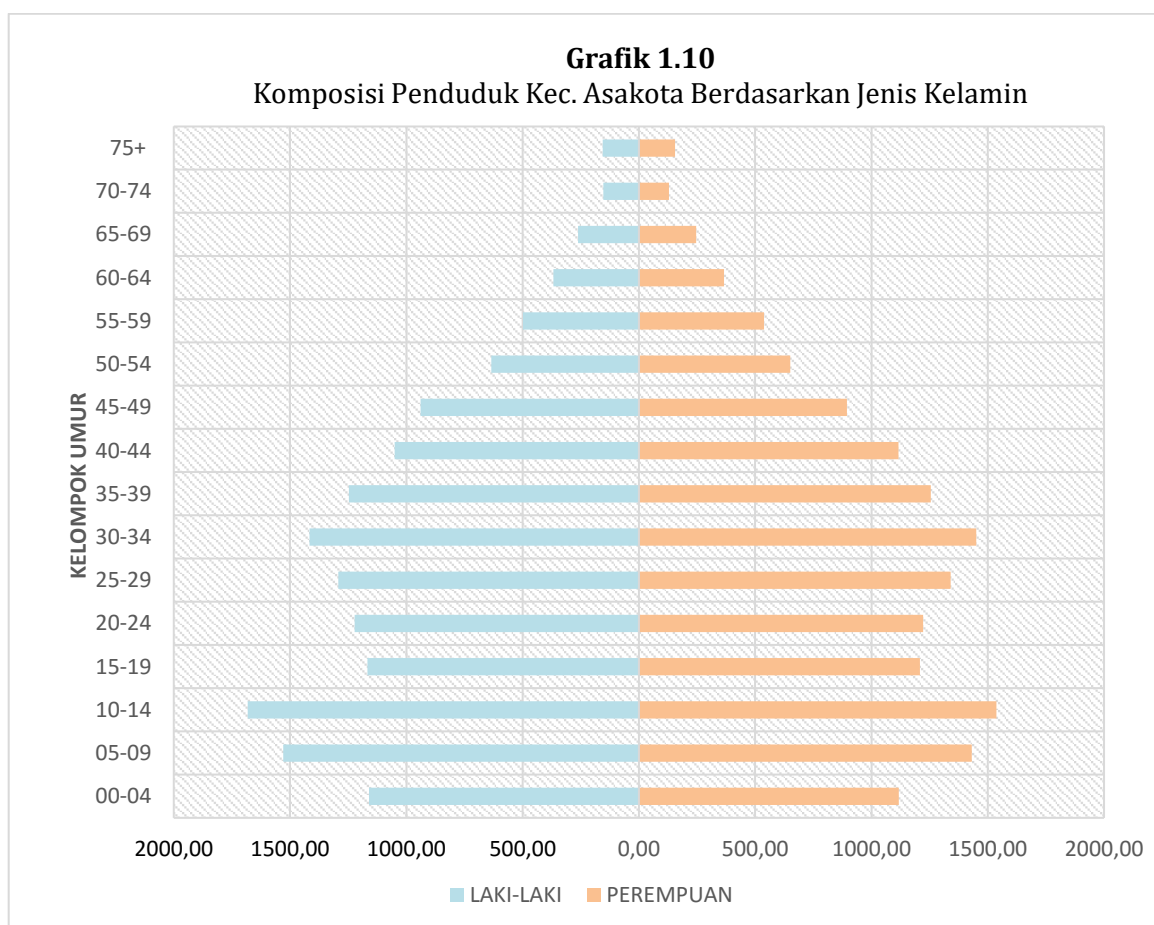
KELOMPOK UMUR	LAKI-LAKI		PEREMPUAN		JUMLAH PENDUDUK	
	n	%	n	%	n	%
00-04	640	3,76	623	3,66	1.263	7,41
05-09	746	4,38	721	4,23	1.467	8,61
10-14	875	5,13	822	4,82	1.697	9,96
15-19	627	3,68	678	3,98	1.305	7,66
20-24	741	4,35	756	4,44	1.497	8,78
25-29	750	4,40	766	4,49	1.516	8,90
30-34	732	4,30	800	4,69	1.532	8,99
35-39	584	3,43	666	3,91	1.250	7,33
40-44	626	3,67	640	3,76	1.266	7,43
45-49	510	2,99	515	3,02	1.025	6,01
50-54	401	2,35	476	2,79	877	5,15
55-59	405	2,38	413	2,42	818	4,80
60-64	250	1,47	267	1,57	517	3,03
65-69	210	1,23	182	1,07	392	2,30
70-74	116	0,68	144	0,84	260	1,53
75+	182	1,07	179	1,05	361	2,12
<b>JUMLAH</b>	<b>8.395</b>	<b>49,26</b>	<b>8.648</b>	<b>50,74</b>	<b>17.043</b>	<b>100,00</b>





### 1.3.c. Penduduk Kecamatan Asakota Berdasarkan Kelompok Umur

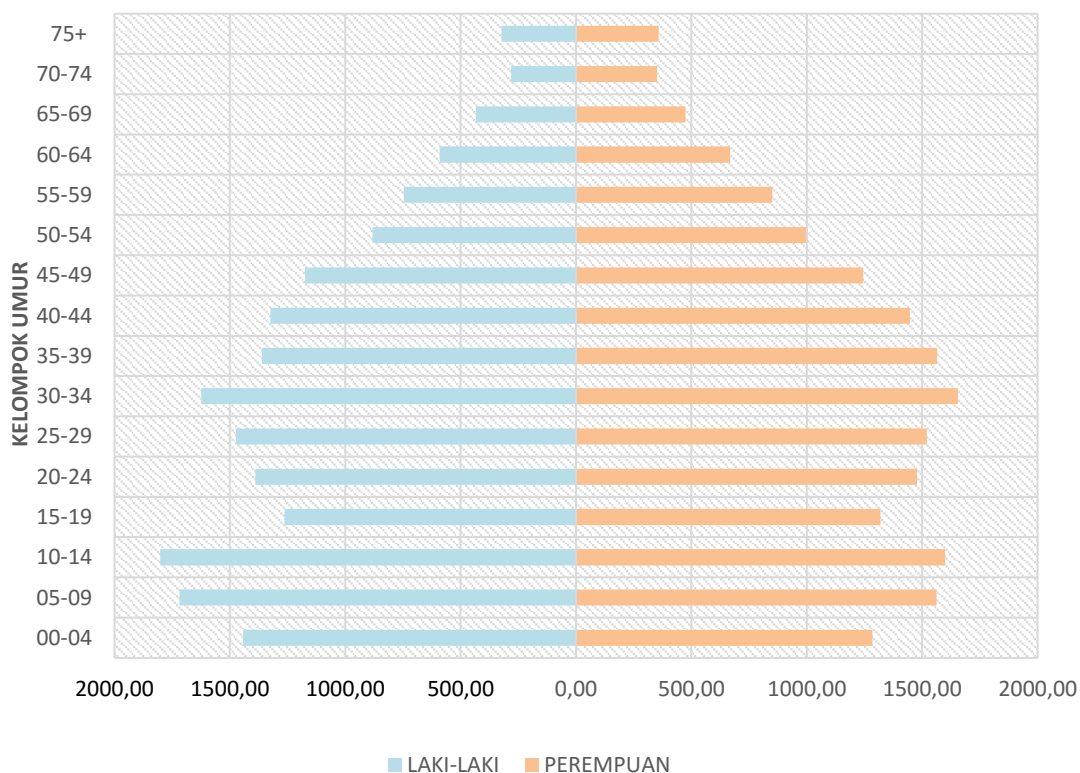
KELOMPOK UMUR	LAKI-LAKI		PEREMPUAN		JUMLAH PENDUDUK	
	n	%	n	%	n	%
00-04	1.161	3,94	1.117	3,79	2.278	7,74
05-09	1.529	5,19	1.431	4,86	2.960	10,06
10-14	1.682	5,71	1.537	5,22	3.219	10,94
15-19	1.167	3,96	1.208	4,10	2.375	8,07
20-24	1.223	4,15	1.222	4,15	2.445	8,31
25-29	1.293	4,39	1.340	4,55	2.633	8,94
30-34	1.417	4,81	1.451	4,93	2.868	9,74
35-39	1.247	4,24	1.255	4,26	2.502	8,50
40-44	1.051	3,57	1.116	3,79	2.167	7,36
45-49	939	3,19	895	3,04	1.834	6,23
50-54	635	2,16	651	2,21	1.286	4,37
55-59	499	1,70	538	1,83	1.037	3,52
60-64	367	1,25	366	1,24	733	2,49
65-69	261	0,89	246	0,84	507	1,72
70-74	153	0,52	129	0,44	282	0,96
≥ 75	155	0,53	156	0,53	311	1,06
<b>JUMLAH</b>	<b>14.779</b>	<b>50,21</b>	<b>14.658</b>	<b>49,79</b>	<b>29.437</b>	<b>100,00</b>



### 1.3.d. Penduduk Kecamatan Raba Berdasarkan Kelompok Umur

KELOMPOK UMUR	LAKI-LAKI		PEREMPUAN		JUMLAH PENDUDUK	
	n	%	n	%	n	%
00-04	1.443	3,99	1.284	3,55	2.727	7,53
05-09	1.719	4,75	1.562	4,31	3.281	9,06
10-14	1.802	4,98	1.600	4,42	3.402	9,40
15-19	1.263	3,49	1.319	3,64	2.582	7,13
20-24	1.390	3,84	1.477	4,08	2.867	7,92
25-29	1.474	4,07	1.521	4,20	2.995	8,27
30-34	1.624	4,49	1.655	4,57	3.279	9,06
35-39	1.360	3,76	1.565	4,32	2.925	8,08
40-44	1.325	3,66	1.447	4,00	2.772	7,66
45-49	1.175	3,25	1.245	3,44	2.420	6,68
50-54	882	2,44	996	2,75	1.878	5,19
55-59	746	2,06	851	2,35	1.597	4,41
60-64	591	1,63	668	1,85	1.259	3,48
65-69	434	1,20	474	1,31	908	2,51
70-74	281	0,78	351	0,97	632	1,75
75+	323	0,89	358	0,99	681	1,88
<b>JUMLAH</b>	<b>17.832</b>	<b>49,25</b>	<b>18.373</b>	<b>50,75</b>	<b>36.205</b>	<b>100,00</b>

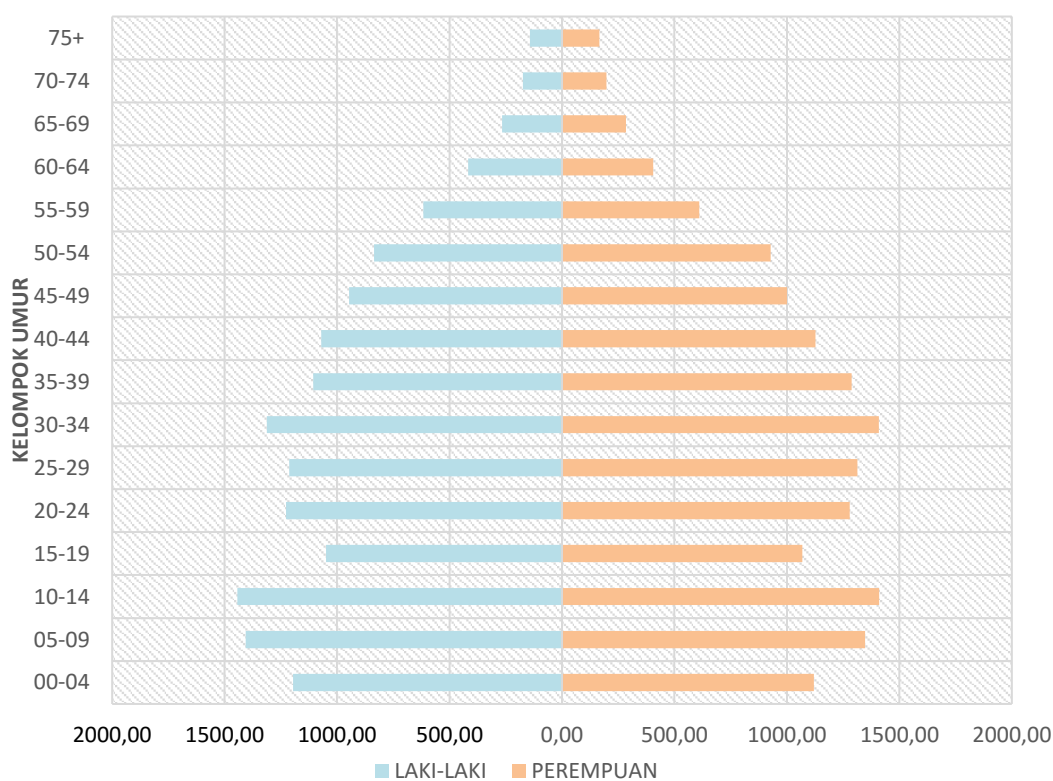
**Grafik 1.11**  
Komposisi Penduduk Kec. Raba Berdasarkan Jenis Kelamin



### 1.3.e. Penduduk Kecamatan Mpunda Berdasarkan Kelompok Umur

KELOMPOK UMUR	LAKI-LAKI		PEREMPUAN		JUMLAH PENDUDUK	
	n	%	n	%	n	%
00-04	1.196	4,07	1.120	3,81	2.316	7,88
05-09	1.407	4,79	1.347	4,59	2.754	9,37
10-14	1.444	4,92	1.410	4,80	2.854	9,71
15-19	1.049	3,57	1.069	3,64	2.118	7,21
20-24	1.227	4,18	1.279	4,35	2.506	8,53
25-29	1.213	4,13	1.314	4,47	2.527	8,60
30-34	1.313	4,47	1.408	4,79	2.721	9,26
35-39	1.106	3,76	1.288	4,38	2.394	8,15
40-44	1.070	3,64	1.127	3,84	2.197	7,48
45-49	946	3,22	1.000	3,40	1.946	6,62
50-54	836	2,85	928	3,16	1.764	6,00
55-59	617	2,10	610	2,08	1.227	4,18
60-64	417	1,42	405	1,38	822	2,80
65-69	267	0,91	285	0,97	552	1,88
70-74	174	0,59	197	0,67	371	1,26
75+	142	0,48	167	0,57	309	1,05
<b>JUMLAH</b>	<b>14.424</b>	<b>49,10</b>	<b>14.954</b>	<b>50,90</b>	<b>29.378</b>	<b>100,00</b>

**Grafik 1.12**  
Komposisi Penduduk Kec. Mpunda Berdasarkan Jenis Kelamin



#### 1.4. Rasio Ketergantungan (Dependency Ratio) Kota Bima

KELOMPOK UMUR	RASIO KETERGANTUNGAN			
	<i>n</i> (Jiwa)	<i>Rk<sub>tot</sub></i>	<i>Rk<sub>muda</sub></i>	<i>Rk<sub>tua</sub></i>
0 -14 Thn (Umur Muda)	38.120	46,95	39,65	7,31
15-64 Thn (Umur Produktif)	96.149			
65 Thn Keatas (Umur Tua)	7.025			

#### 1.4.a. Rasio Ketergantungan (Dependency Ratio) Kecamatan Rasanae Barat

KELOMPOK UMUR	RASIO KETERGANTUNGAN			
	<i>n</i> (Jiwa)	<i>Rk<sub>tot</sub></i>	<i>Rk<sub>muda</sub></i>	<i>Rk<sub>tua</sub></i>
0 -14 Thn (Umur Muda)	7.902	47,11	39,77	7,34
15-64 Thn (Umur Produktif)	19.870			
65 Thn Keatas (Umur Tua)	1.459			

#### 1.4.b. Rasio Ketergantungan (Dependency Ratio) Kecamatan Rasanae Timur

KELOMPOK UMUR	RASIO KETERGANTUNGAN			
	<i>n</i> (Jiwa)	<i>Rk<sub>tot</sub></i>	<i>Rk<sub>muda</sub></i>	<i>Rk<sub>tua</sub></i>
0 -14 Thn (Umur Muda)	4.427	46,88	38,15	8,73
15-64 Thn (Umur Produktif)	11.603			
65 Thn Keatas (Umur Tua)	1.013			

#### 1.4.c. Rasio Ketergantungan (Dependency Ratio) Kecamatan Asakota

KELOMPOK UMUR	RASIO KETERGANTUNGAN			
	<i>n</i> (Jiwa)	<i>Rk<sub>tot</sub></i>	<i>Rk<sub>muda</sub></i>	<i>Rk<sub>tua</sub></i>
0 -14 Thn (Umur Muda)	8.457	48,07	42,54	5,53
15-64 Thn (Umur Produktif)	19.880			
65 Thn Keatas (Umur Tua)	1.100			

#### 1.4.d. Rasio Ketergantungan (Dependency Ratio) Kecamatan Raba

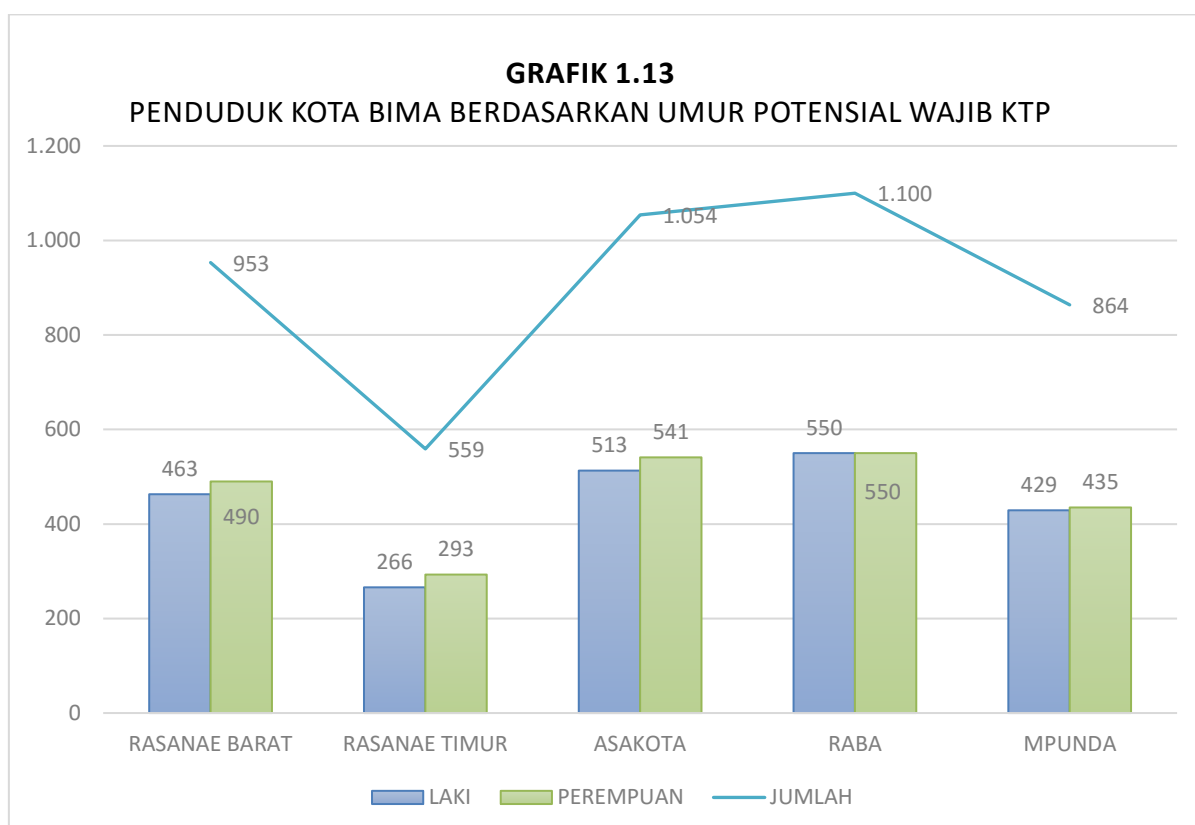
KELOMPOK UMUR	RASIO KETERGANTUNGAN			
	<i>n</i> (Jiwa)	<i>Rk<sub>tot</sub></i>	<i>Rk<sub>muda</sub></i>	<i>Rk<sub>tua</sub></i>
0 -14 Thn (Umur Muda)	9.410	47,33	38,29	9,04
15-64 Thn (Umur Produktif)	24.574			
65 Thn Keatas (Umur Tua)	2.221			

#### 1.4.e. Rasio Ketergantungan (Dependency Ratio) Kecamatan Mpunda

KELOMPOK UMUR	RASIO KETERGANTUNGAN			
	<i>n</i> (Jiwa)	<i>Rk<sub>tot</sub></i>	<i>Rk<sub>muda</sub></i>	<i>Rk<sub>tua</sub></i>
0 -14 Thn (Umur Muda)	7.924	45,28	39,19	6,09
15-64 Thn (Umur Produktif)	20.222			
65 Thn Keatas (Umur Tua)	1.232			

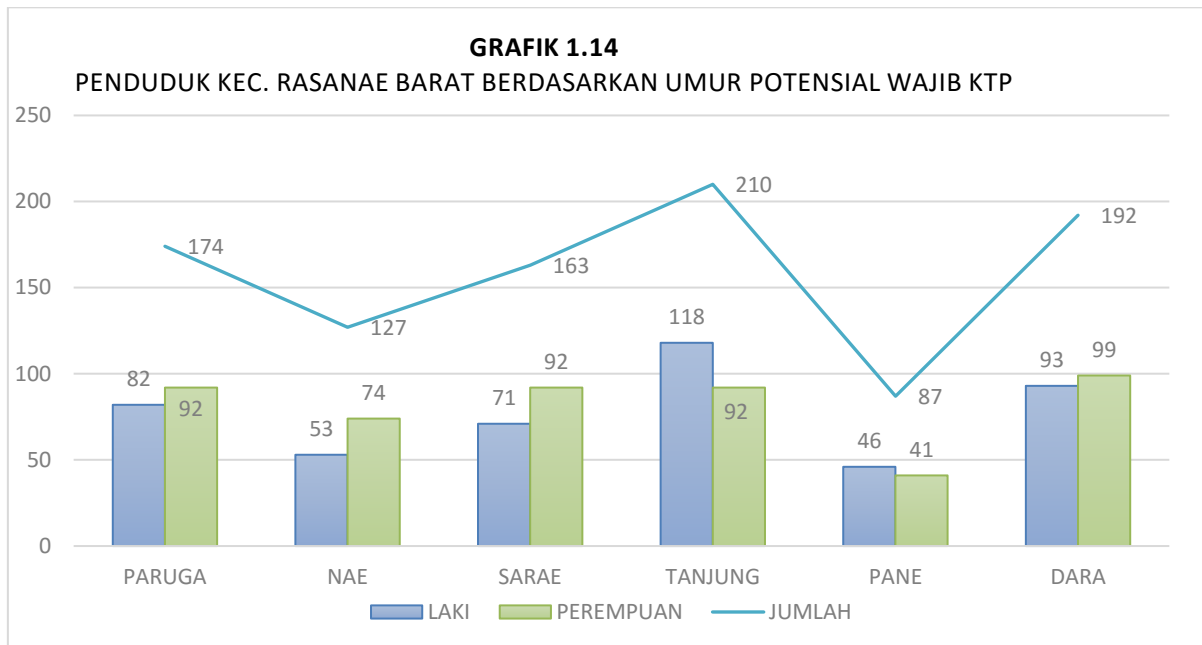
1.5. Penduduk Kota Bima Berdasarkan Umur Potensial Wajib KTP ( 16-17 Tahun )

KECAMATAN	UMUR POTENSIAL WAJIB KTP					
	LAKI		PEREMPUAN		TOTAL	
	<i>n</i>	%	<i>n</i>	%	<i>n</i>	%
RASANA E BARAT	463	10,22	490	10,82	953	21,04
RASANA E TIMUR	266	5,87	293	6,47	559	12,34
ASAKOTA	513	11,32	541	11,94	1.054	23,27
RABA	550	12,14	550	12,14	1.100	24,28
MPUNDA	429	9,47	435	9,60	864	19,07
<b>JUMLAH</b>	<b>2.221</b>	<b>49,03</b>	<b>2.309</b>	<b>50,97</b>	<b>4.530</b>	<b>100,00</b>



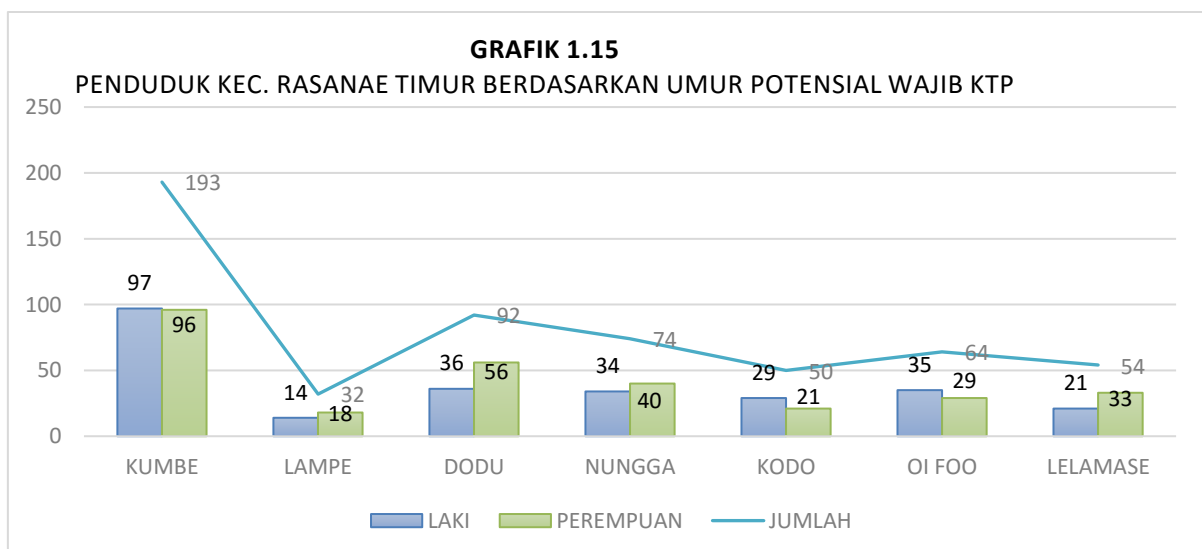
1.5.a. Penduduk Kec. Rasanae Barat Berdasarkan Umur Potensial Wajib KTP (16 -17 Tahun)

KELURAHAN	UMUR POTENSIAL WAJIB KTP					
	LAKI		PEREMPUAN		TOTAL	
	<i>n</i>	%	<i>n</i>	%	<i>n</i>	%
PARUGA	82	8,60	92	9,65	174	18,26
NAE	53	5,56	74	7,76	127	13,33
SARAE	71	7,45	92	9,65	163	17,10
TANJUNG	118	12,38	92	9,65	210	22,04
PANE	46	4,83	41	4,30	87	9,13
DARA	93	9,76	99	10,39	192	20,15
<b>JUMLAH</b>	<b>463</b>	<b>48,58</b>	<b>490</b>	<b>51,42</b>	<b>953</b>	<b>100,00</b>



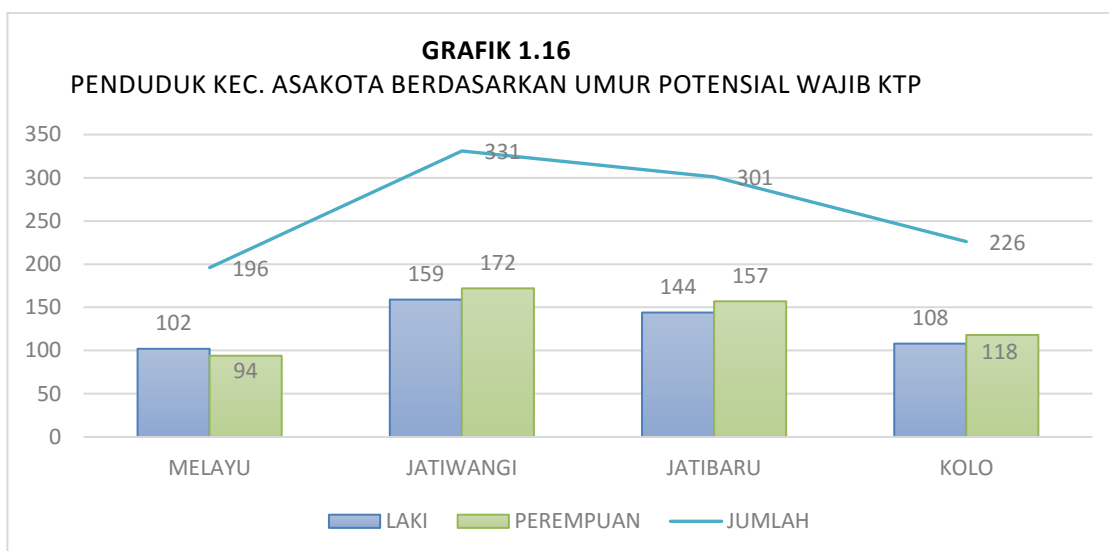
1.5.b. Penduduk Kecamatan Rasanae Timur Berdasarkan Umur Potensial Wajib KTP (16-17 Tahun)

KELURAHAN	UMUR POTENSIAL WAJIB KTP					
	LAKI		PEREMPUAN		TOTAL	
	<i>n</i>	%	<i>n</i>	%	<i>n</i>	%
KUMBE	97	17,35	96	17,17	193	34,53
LAMPE	14	2,50	18	3,22	32	5,72
DODU	36	6,44	56	10,02	92	16,46
NUNGGGA	34	6,08	40	7,16	74	13,24
KODO	29	5,19	21	3,76	50	8,94
OI FOO	35	6,26	29	5,19	64	11,45
LELAMASE	21	3,76	33	5,90	54	9,66
<b>JUMLAH</b>	<b>266</b>	<b>47,58</b>	<b>293</b>	<b>52,42</b>	<b>559</b>	<b>100,00</b>



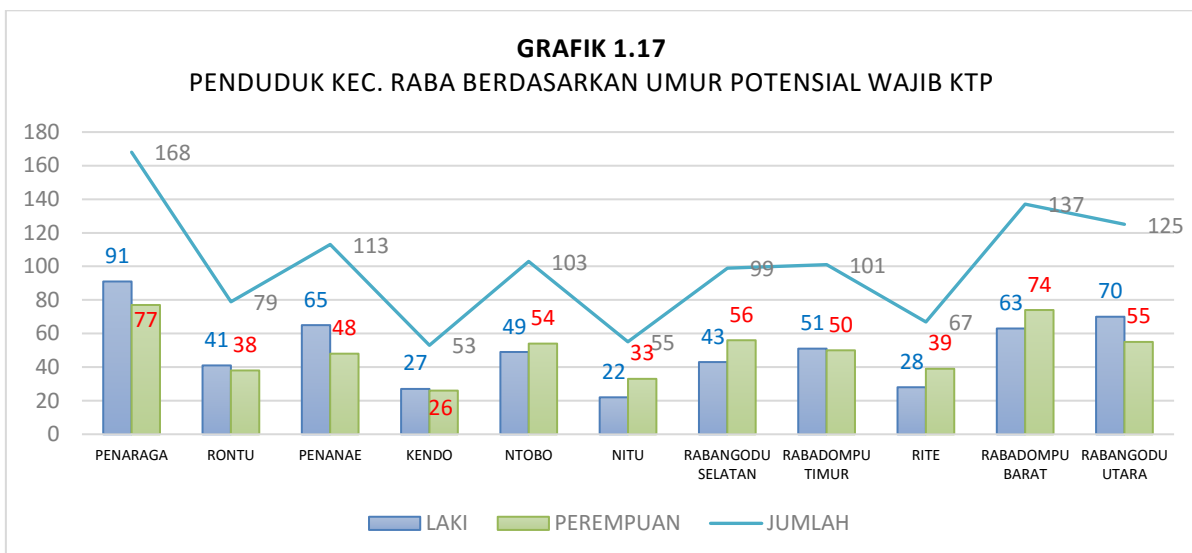
1.5.c. Penduduk Kecamatan Asakota Berdasarkan Umur Potensial Wajib KTP (16-17 Tahun)

KELURAHAN	UMUR POTENSIAL WAJIB KTP					
	LAKI		PEREMPUAN		TOTAL	
	<i>n</i>	%	<i>n</i>	%	<i>n</i>	%
MELAYU	102	9,68	94	8,92	196	18,60
JATIWANGI	159	15,09	172	16,32	331	31,40
JATIBARU	144	13,66	157	14,90	301	28,56
KOLO	108	10,25	118	11,20	226	21,44
<b>JUMLAH</b>	<b>513</b>	<b>48,67</b>	<b>541</b>	<b>51,33</b>	<b>1.054</b>	<b>100,00</b>



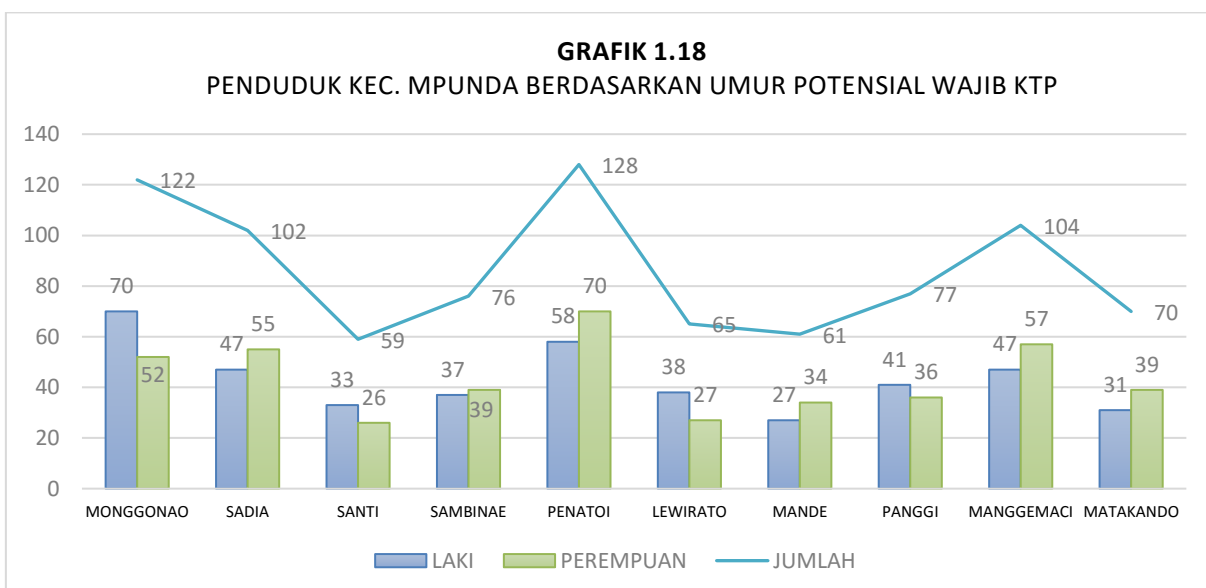
1.5.d. Penduduk Kecamatan Raba Berdasarkan Umur Potensial Wajib KTP (16-17 Tahun)

KELURAHAN	UMUR POTENSIAL WAJIB KTP					
	LAKI		PEREMPUAN		TOTAL	
	<i>n</i>	%	<i>n</i>	%	<i>n</i>	%
PENARAGA	91	8,27	77	7,00	168	15,27
RONTU	41	3,73	38	3,45	79	7,18
PENANAE	65	5,91	48	4,36	113	10,27
KENDO	27	2,45	26	2,36	53	4,82
NTOBO	49	4,45	54	4,91	103	9,36
NITU	22	2,00	33	3,00	55	5,00
RABANGODU SELATAN	43	3,91	56	5,09	99	9,00
RABADOMPU TIMUR	51	4,64	50	4,55	101	9,18
RITE	28	2,55	39	3,55	67	6,09
RABADOMPU BARAT	63	5,73	74	6,73	137	12,45
RABANGODU UTARA	70	6,36	55	5,00	125	11,36
<b>JUMLAH</b>	<b>550</b>	<b>50,00</b>	<b>550</b>	<b>50,00</b>	<b>1.100</b>	<b>100,00</b>



1.5.e. Penduduk Kecamatan Mpunda Berdasarkan Umur Potensial Wajib KTP (16-17 Tahun)

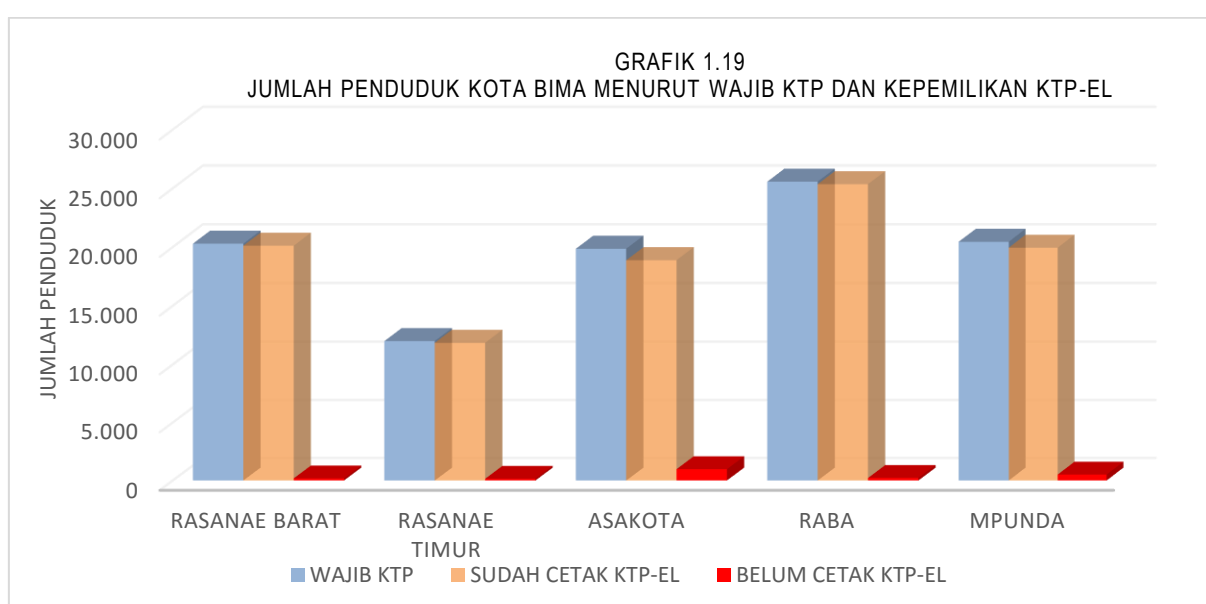
KELURAHAN	UMUR POTENSIAL WAJIB KTP					
	LAKI		PEREMPUAN		TOTAL	
	<i>n</i>	%	<i>n</i>	%	<i>n</i>	%
MONGGONAO	70	8,10	52	6,02	122	14,12
SADIA	47	5,44	55	6,37	102	11,81
SANTI	33	3,82	26	3,01	59	6,83
SAMBINAE	37	4,28	39	4,51	76	8,80
PENATOI	58	6,71	70	8,10	128	14,81
LEWIRATO	38	4,40	27	3,13	65	7,52
MANDE	27	3,13	34	3,94	61	7,06
PANGGI	41	4,75	36	4,17	77	8,91
MANGGEMACI	47	5,44	57	6,60	104	12,04
MATAKANDO	31	3,59	39	4,51	70	8,10
<b>JUMLAH</b>	<b>429</b>	<b>49,65</b>	<b>435</b>	<b>50,35</b>	<b>864</b>	<b>100,00</b>





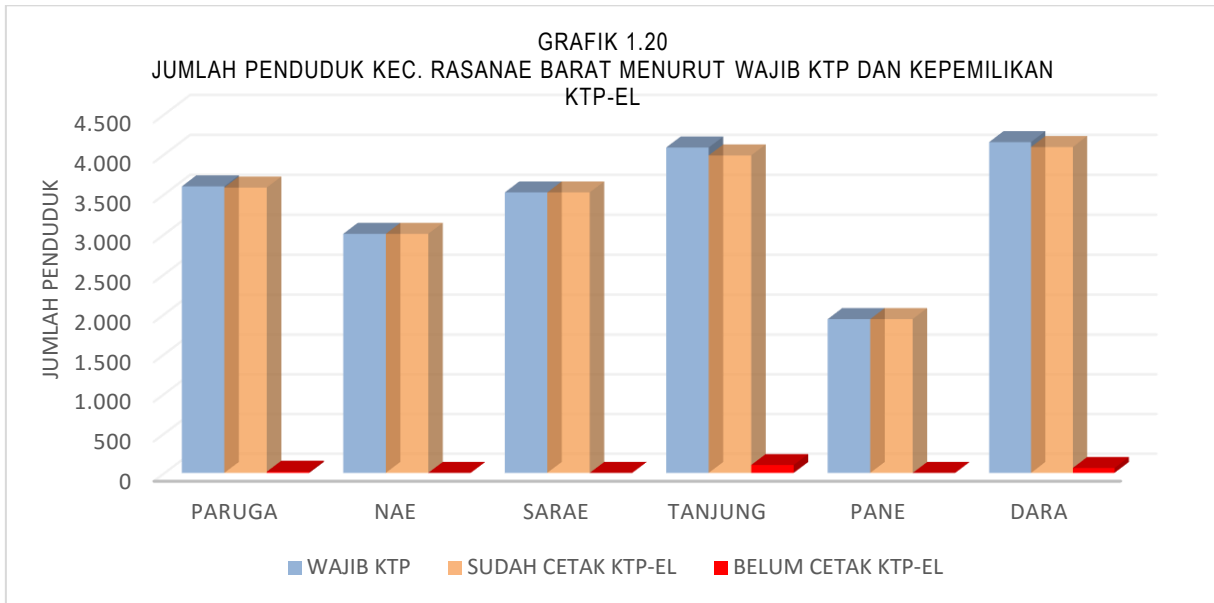
## 1.6. Penduduk Kota Bima Berdasarkan Wajib KTP dan Kepemilikan KTP Elektronik

KECAMATAN	WAJIB KTP			SUDAH CETAK KTP-EL			BELUM CETAK KTP-EL		
	L	P	L+P	L	P	L+P	L	P	L+P
RASANA E BARAT	9.853	10.432	20.285	9.759	10.350	20.109	94	82	176
RASANA E TIMUR	5.823	6.166	11.989	5.791	6.051	11.842	32	115	147
ASAKOTA	9.861	9.988	19.849	9.376	9.499	18.875	485	489	974
RABA	12.255	13.310	25.565	12.147	13.201	25.348	108	109	217
MPUNDA	9.882	10.563	20.445	9.656	10.282	19.938	226	281	507
<b>JUMLAH</b>	<b>47.674</b>	<b>50.459</b>	<b>98.133</b>	<b>46.729</b>	<b>49.383</b>	<b>96.112</b>	<b>945</b>	<b>1.076</b>	<b>2.021</b>



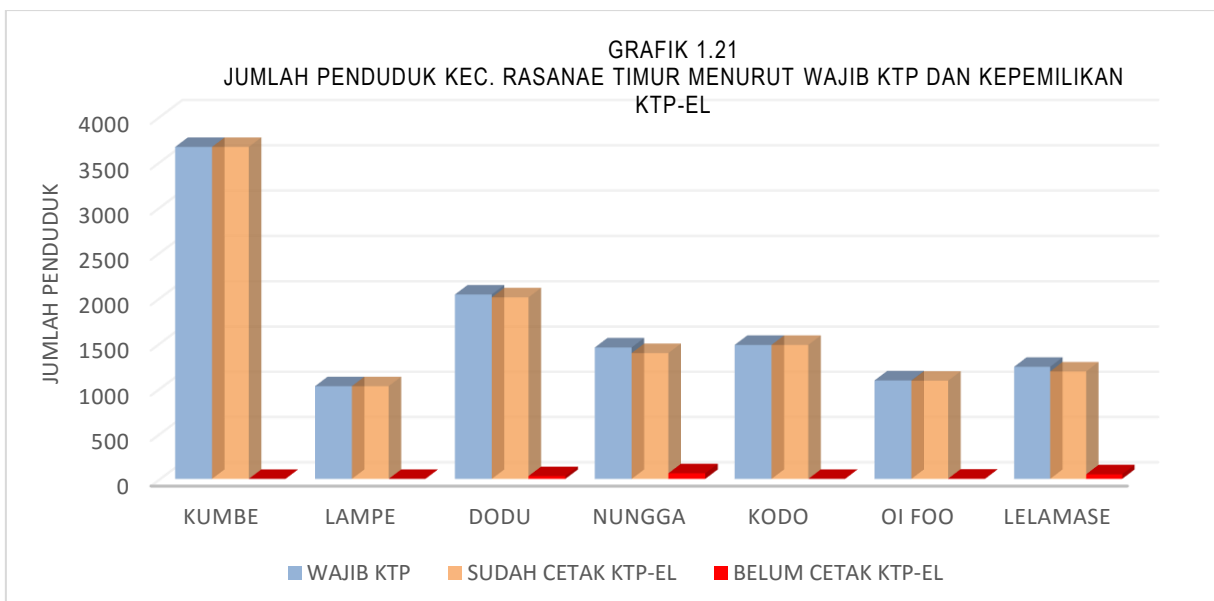
### 1.6.a. Penduduk Kecamatan Rasanae Barat Berdasarkan Wajib KTP dan Kepemilikan KTP Elektronik

KELURAHAN	WAJIB KTP			SUDAH CETAK KTP-EL			BELUM CETAK KTP-EL		
	L	P	L+P	L	P	L+P	L	P	L+P
PARUGA	1.744	1.852	3.596	1730	1851	3.581	14	1	15
NAE	1.450	1.552	3.002	1450	1552	3.002	0	0	0
SARAE	1.670	1.850	3.520	1670	1850	3.520	0	0	0
TANJUNG	2.039	2.043	4.082	1982	2001	3.983	57	42	99
PANE	913	1.022	1.935	913	1022	1.935	0	0	0
DARA	2.037	2.113	4.150	2014	2074	4.088	23	39	62
<b>JUMLAH</b>	<b>9.853</b>	<b>10.432</b>	<b>20.285</b>	<b>9.759</b>	<b>10.350</b>	<b>20.109</b>	<b>94</b>	<b>82</b>	<b>176</b>



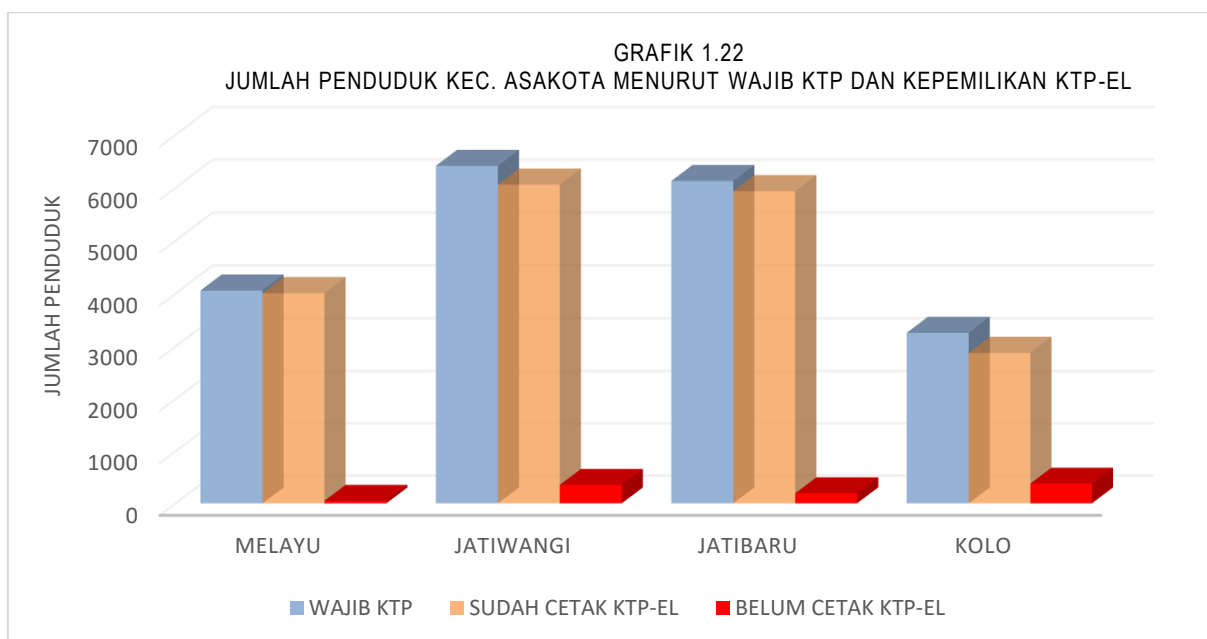
1.6.b. Penduduk Kecamatan Rasanae Timur Berdasarkan Wajib KTP dan Kepemilikan KTP Elektronik

KELURAHAN	WAJIB KTP			SUDAH CETAK KTP-EL			BELUM CETAK KTP-EL		
	L	P	L + P	L	P	L + P	L	P	L + P
<b>KUMBE</b>	1766	1899	<b>3665</b>	1766	1899	<b>3665</b>	0	0	<b>0</b>
<b>LAMPE</b>	494	531	<b>1025</b>	494	531	<b>1025</b>	0	0	<b>0</b>
<b>DODU</b>	990	1047	<b>2037</b>	990	1016	<b>2006</b>	0	31	<b>31</b>
<b>NUNGA</b>	732	721	<b>1453</b>	713	678	<b>1391</b>	19	43	<b>62</b>
<b>KODO</b>	722	759	<b>1481</b>	722	759	<b>1481</b>	0	0	<b>0</b>
<b>OI FOO</b>	531	558	<b>1089</b>	531	555	<b>1086</b>	0	3	<b>3</b>
<b>LELAMASE</b>	588	651	<b>1239</b>	575	613	<b>1188</b>	13	38	<b>51</b>
<b>JUMLAH</b>	<b>5.823</b>	<b>6.166</b>	<b>11.989</b>	<b>5.791</b>	<b>6.051</b>	<b>11.842</b>	<b>32</b>	<b>115</b>	<b>147</b>



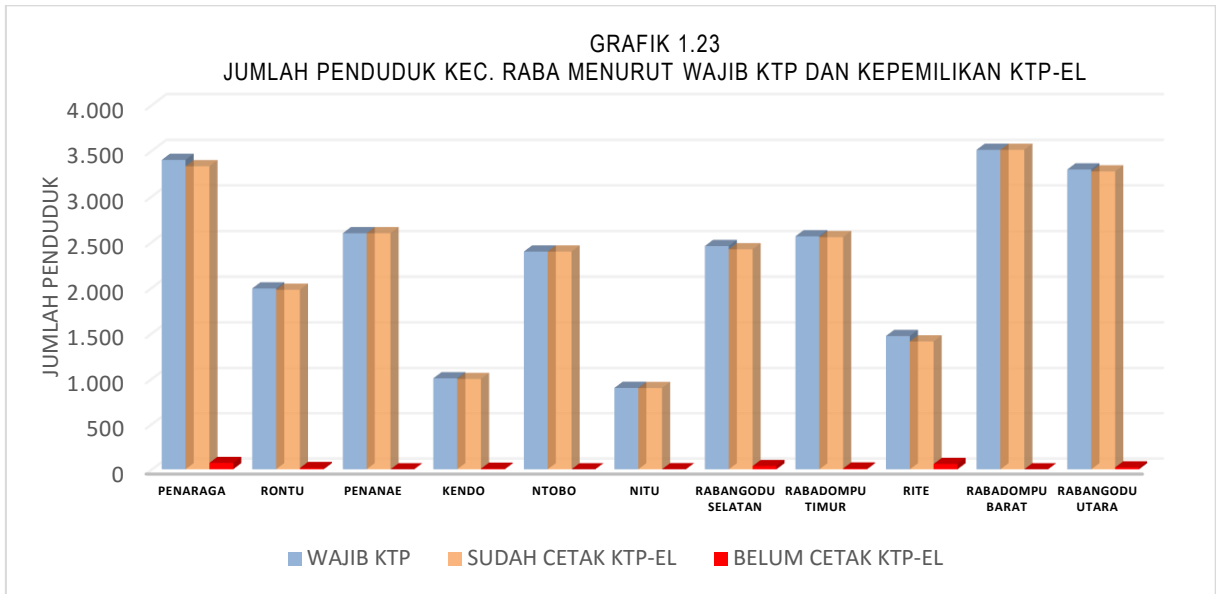
1.6.c. Penduduk Kecamatan Asakota Berdasarkan Wajib KTP dan Kepemilikan KTP Elektronik

KELURAHAN	WAJIB KTP			SUDAH CETAK KTP-EL			BELUM CETAK KTP-EL		
	L	P	L + P	L	P	L + P	L	P	L + P
MELAYU	2000	2055	<b>4055</b>	1996	2010	<b>4006</b>	4	45	<b>49</b>
JATIWANGI	3182	3231	<b>6413</b>	3006	3053	<b>6059</b>	176	178	<b>354</b>
JATIBARU	3079	3047	<b>6126</b>	2969	2964	<b>5933</b>	110	83	<b>193</b>
KOLO	1600	1655	<b>3255</b>	1405	1472	<b>2877</b>	195	183	<b>378</b>
JUMLAH	<b>9.861</b>	<b>9.988</b>	<b>19.849</b>	<b>9.376</b>	<b>9.499</b>	<b>18.875</b>	<b>485</b>	<b>489</b>	<b>974</b>



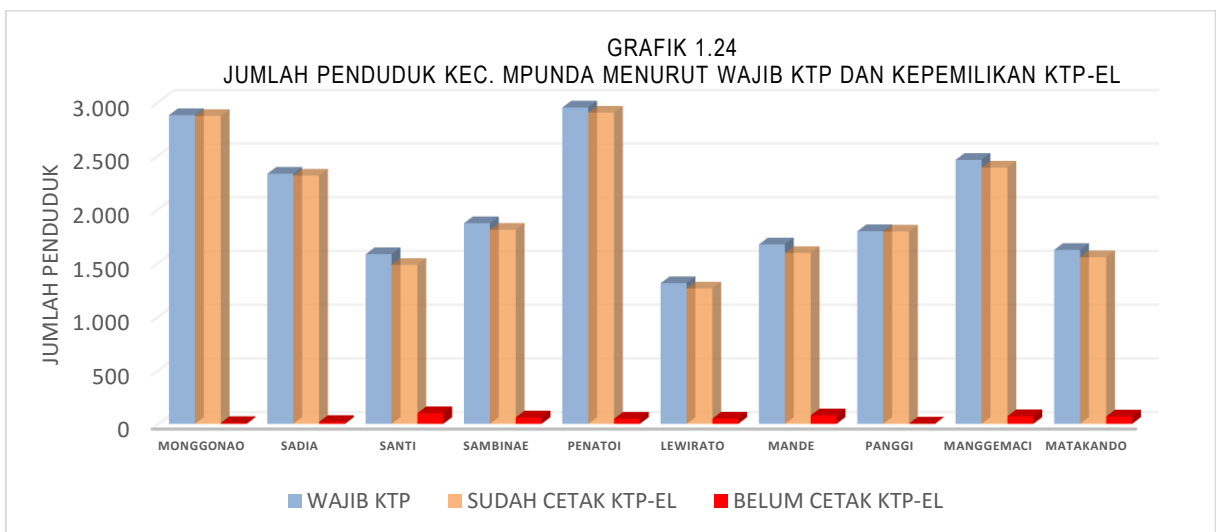
1.6.d. Penduduk Kecamatan Raba Berdasarkan Wajib KTP dan Kepemilikan KTP Elektronik

KELURAHAN	WAJIB KTP			SUDAH CETAK KTP-EL			BELUM CETAK KTP-EL		
	L	P	L + P	L	P	L + P	L	P	L + P
PENARAGA	1618	1780	<b>3.398</b>	1575	1753	<b>3.328</b>	43	27	<b>70</b>
RONTU	942	1048	<b>1.990</b>	942	1034	<b>1.976</b>	0	14	<b>14</b>
PENANAE	1258	1337	<b>2.595</b>	1258	1337	<b>2.595</b>	0	0	<b>0</b>
KENDO	495	509	<b>1.004</b>	488	509	<b>997</b>	7	0	<b>7</b>
NTOBO	1186	1208	<b>2.394</b>	1186	1208	<b>2.394</b>	0	0	<b>0</b>
NITU	460	438	<b>898</b>	460	437	<b>897</b>	0	1	<b>1</b>
RABANGODU SELATAN	1155	1300	<b>2.455</b>	1150	1269	<b>2.419</b>	5	31	<b>36</b>
RABADOMPU TIMUR	1212	1349	<b>2.561</b>	1206	1346	<b>2.552</b>	6	3	<b>9</b>
RITE	724	745	<b>1.469</b>	683	727	<b>1.410</b>	41	18	<b>59</b>
RABADOMPU BARAT	1650	1858	<b>3.508</b>	1650	1858	<b>3.508</b>	0	0	<b>0</b>
RABANGODU UTARA	1555	1738	<b>3.293</b>	1549	1723	<b>3.272</b>	6	15	<b>21</b>
JUMLAH	<b>12.255</b>	<b>13.310</b>	<b>25.565</b>	<b>12.147</b>	<b>13.201</b>	<b>25.348</b>	<b>108</b>	<b>109</b>	<b>217</b>



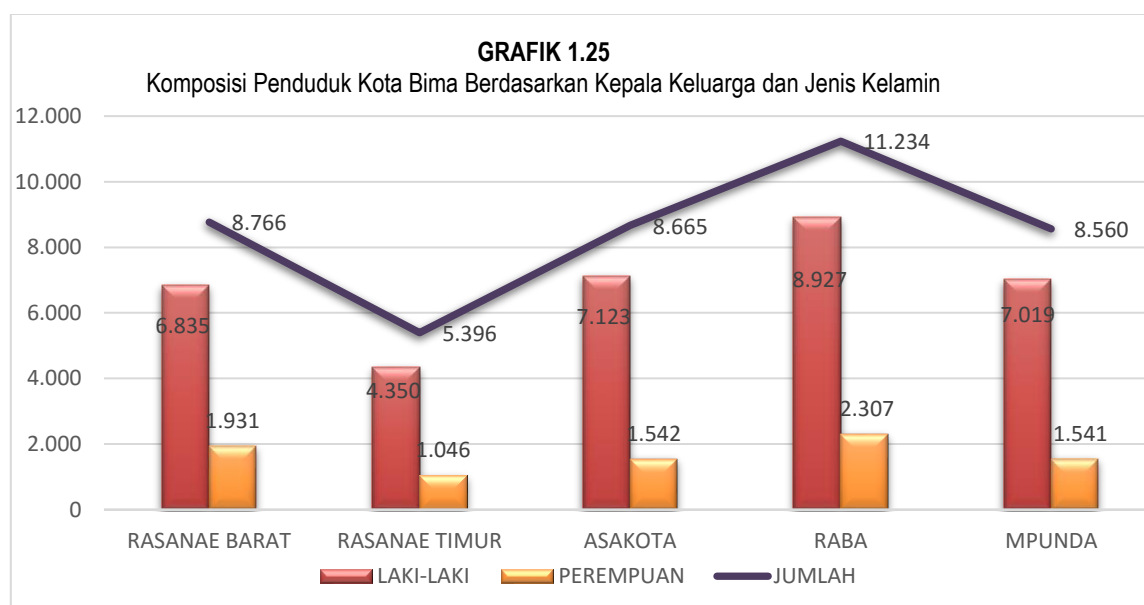
1.6.e. Penduduk Kecamatan Mpunda Berdasarkan Wajib KTP dan Kepemilikan KTP Elektronik

KELURAHAN	WAJIB KTP			SUDAH CETAK KTP-EL			BELUM CETAK KTP-EL		
	L	P	L+P	L	P	L+P	L	P	L+P
<b>MONGGONAO</b>	1392	1483	2.875	1392	1475	2.867	0	8	8
<b>SADIA</b>	1133	1196	2.329	1115	1196	2.311	18	0	18
<b>SANTI</b>	750	829	1.579	709	770	1.479	41	59	100
<b>SAMBINAE</b>	898	969	1.867	882	925	1.807	16	44	60
<b>PENATOI</b>	1415	1531	2.946	1381	1517	2.898	34	14	48
<b>LEWIRATO</b>	643	666	1.309	614	646	1.260	29	20	49
<b>MANDE</b>	808	862	1.670	785	805	1.590	23	57	80
<b>PANGGI</b>	863	930	1.793	863	927	1.790	0	3	3
<b>MANGGEMACI</b>	1188	1270	2.458	1162	1224	2.386	26	46	72
<b>MATAKANDO</b>	792	827	1.619	753	797	1.550	39	30	69
<b>JUMLAH</b>	<b>9.882</b>	<b>10.563</b>	<b>20.445</b>	<b>9.656</b>	<b>10.282</b>	<b>19.938</b>	<b>226</b>	<b>281</b>	<b>507</b>



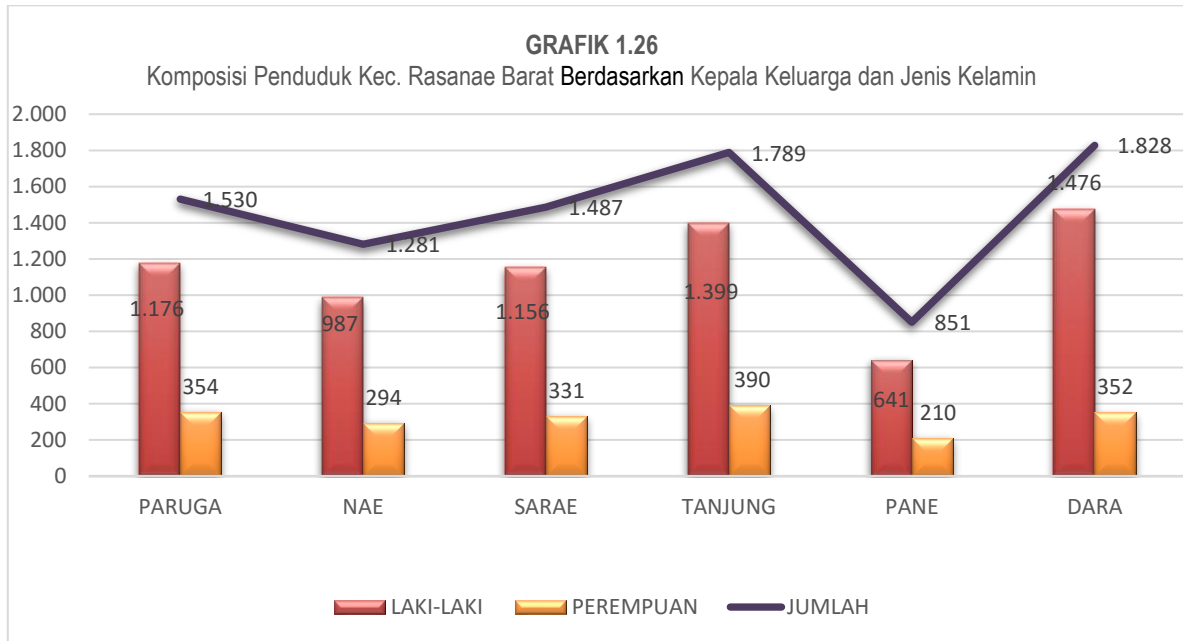
### 1.7. Jumlah Kepala Keluarga berdasarkan Jenis Kelamin dan Kecamatan

KECAMATAN	JUMLAH KEPALA KELUARGA					
	LAKI-LAKI		PEREMPUAN		TOTAL	
	n	%	n	%	n	%
RASANA E BARAT	6.835	16,04	1.931	4,53	8.766	20,57
RASANA E TIMUR	4.350	10,21	1.046	2,45	5.396	12,66
ASAKOTA	7.123	16,71	1.542	3,62	8.665	20,33
RABA	8.927	20,95	2.307	5,41	11.234	26,36
MPUNDA	7.019	16,47	1.541	3,62	8.560	20,08
<b>JUMLAH</b>	<b>34.254</b>	<b>80,37</b>	<b>8.367</b>	<b>19,63</b>	<b>42.621</b>	<b>100,00</b>



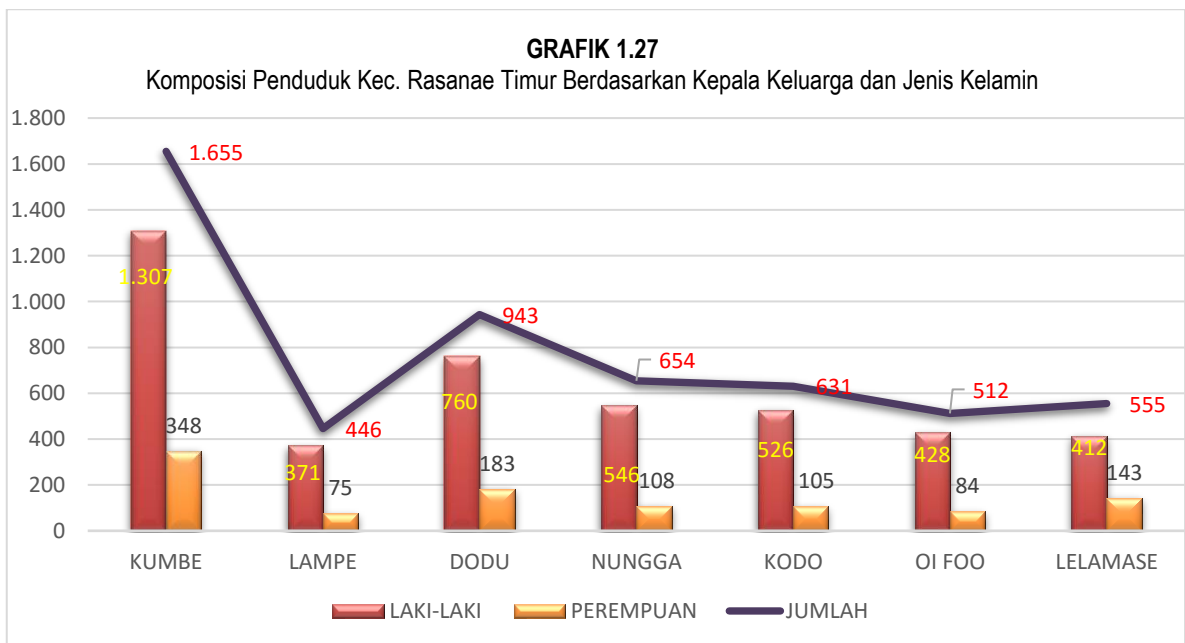
#### 1.7.a. Jumlah Kepala Keluarga Kec. Rasanae Barat berdasarkan Jenis Kelamin dan Kelurahan

KELURAHAN	JUMLAH KEPALA KELUARGA					
	LAKI-LAKI		PEREMPUAN		TOTAL	
	n	%	n	%	n	%
PARUGA	1.176	13,42	354	4,04	1.530	17,45
NAE	987	11,26	294	3,35	1.281	14,61
SARAE	1.156	13,19	331	3,78	1.487	16,96
TANJUNG	1.399	15,96	390	4,45	1.789	20,41
PANE	641	7,31	210	2,40	851	9,71
DARA	1.476	16,84	352	4,02	1.828	20,85
<b>JUMLAH</b>	<b>6.835</b>	<b>77,97</b>	<b>1.931</b>	<b>22,03</b>	<b>8.766</b>	<b>100,00</b>



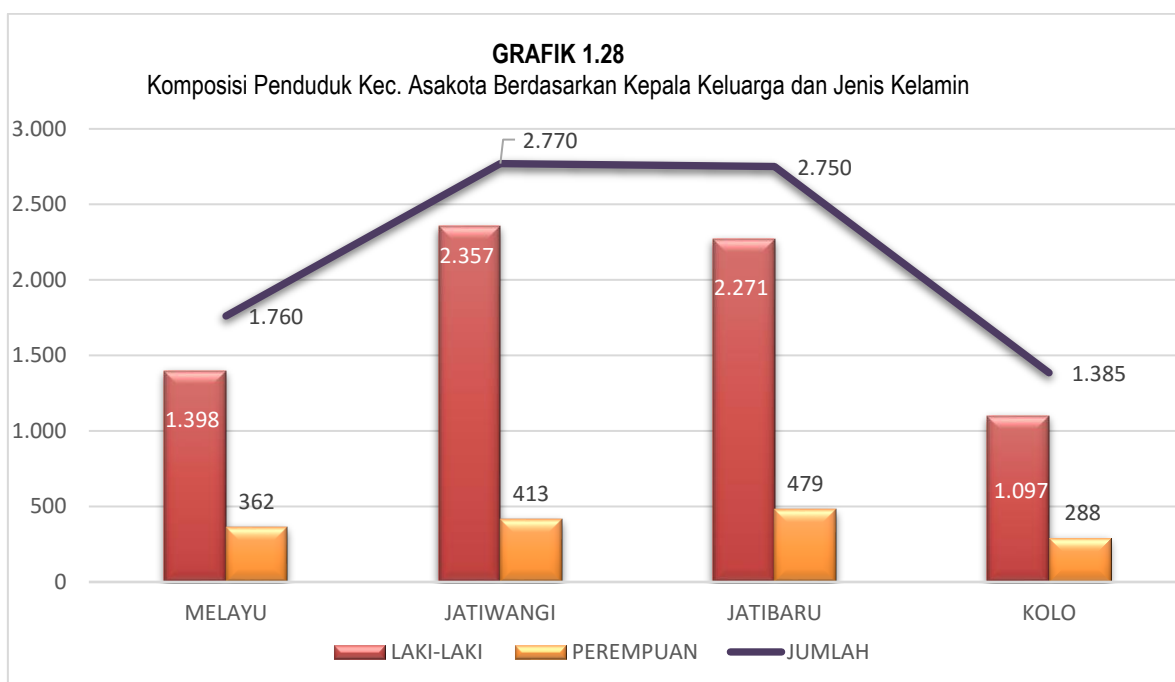
1.7.b. Jumlah Kepala Keluarga Kec. Rasanae Timur berdasarkan Jenis Kelamin dan Kelurahan

KELURAHAN	JUMLAH KEPALA KELUARGA					
	LAKI-LAKI		PEREMPUAN		TOTAL	
	n	%	n	%	n	%
KUMBE	1.307	24,22	348	6,45	1.655	30,67
LAMPE	371	6,88	75	1,39	446	8,27
DODU	760	14,08	183	3,39	943	17,48
NUNGGGA	546	10,12	108	2,00	654	12,12
KODO	526	9,75	105	1,95	631	11,69
OI FOO	428	7,93	84	1,56	512	9,49
LELAMASE	412	7,64	143	2,65	555	10,29
<b>JUMLAH</b>	<b>4.350</b>	<b>80,62</b>	<b>1.046</b>	<b>19,38</b>	<b>5.396</b>	<b>100,00</b>



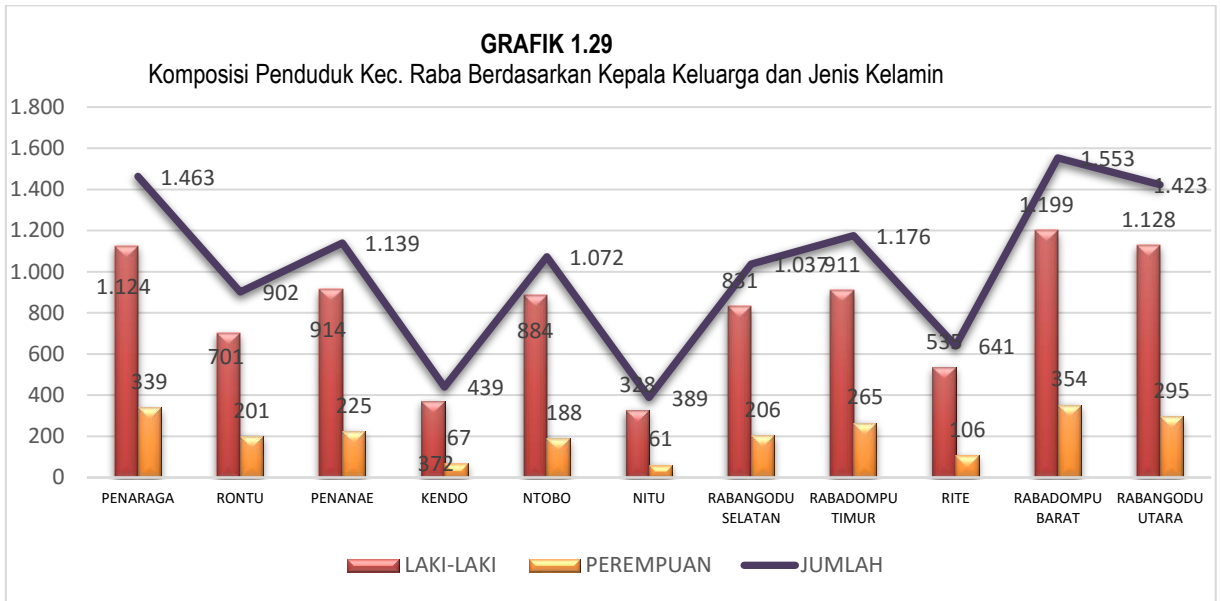
1.7.c. Jumlah Kepala Keluarga Kec. Asakota berdasarkan Jenis Kelamin dan Kelurahan

KELURAHAN	JUMLAH KEPALA KELUARGA					
	LAKI-LAKI		PEREMPUAN		TOTAL	
	n	%	n	%	n	%
MELAYU	1.398	16,13	362	4,18	1.760	20,31
JATIWANGI	2.357	27,20	413	4,77	2.770	31,97
JATIBARU	2.271	26,21	479	5,53	2.750	31,74
KOLO	1.097	12,66	288	3,32	1.385	15,98
<b>JUMLAH</b>	<b>7.123</b>	<b>82,20</b>	<b>1.542</b>	<b>17,80</b>	<b>8.665</b>	<b>100,00</b>



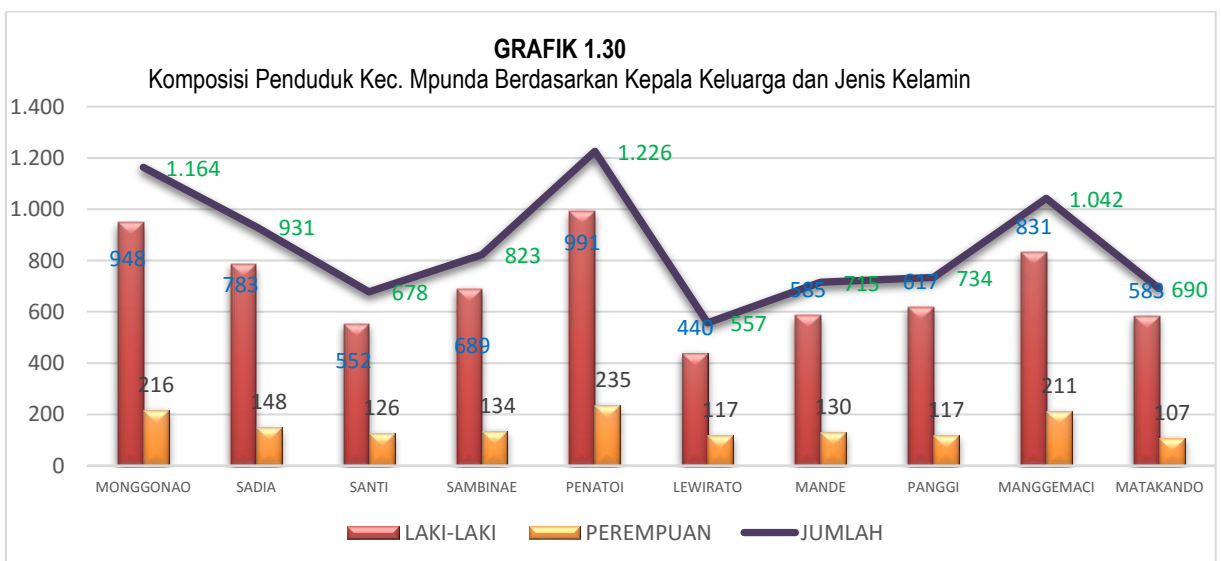
1.7.d. Jumlah Kepala Keluarga Kecamatan Raba berdasarkan Jenis Kelamin dan Kelurahan

KELURAHAN	JUMLAH KEPALA KELUARGA					
	LAKI-LAKI		PEREMPUAN		TOTAL	
	n	%	n	%	n	%
PENARAGA	1.124	10,01	339	3,02	1.463	13,02
RONTU	701	6,24	201	1,79	902	8,03
PENANAE	914	8,14	225	2,00	1.139	10,14
KENDO	372	3,31	67	0,60	439	3,91
NTOBO	884	7,87	188	1,67	1.072	9,54
NITU	328	2,92	61	0,54	389	3,46
RABANGODU SELATAN	831	7,40	206	1,83	1.037	9,23
RABADOMPU TIMUR	911	8,11	265	2,36	1.176	10,47
RITE	535	4,76	106	0,94	641	5,71
RABADOMPU BARAT	1.199	10,67	354	3,15	1.553	13,82
RABANGODU UTARA	1.128	10,04	295	2,63	1.423	12,67
<b>JUMLAH</b>	<b>8.927</b>	<b>79,46</b>	<b>2.307</b>	<b>20,54</b>	<b>11.234</b>	<b>100,00</b>



1.7.e. Jumlah Kepala Keluarga Kecamatan Mpunda berdasarkan Jenis Kelamin dan Kelurahan

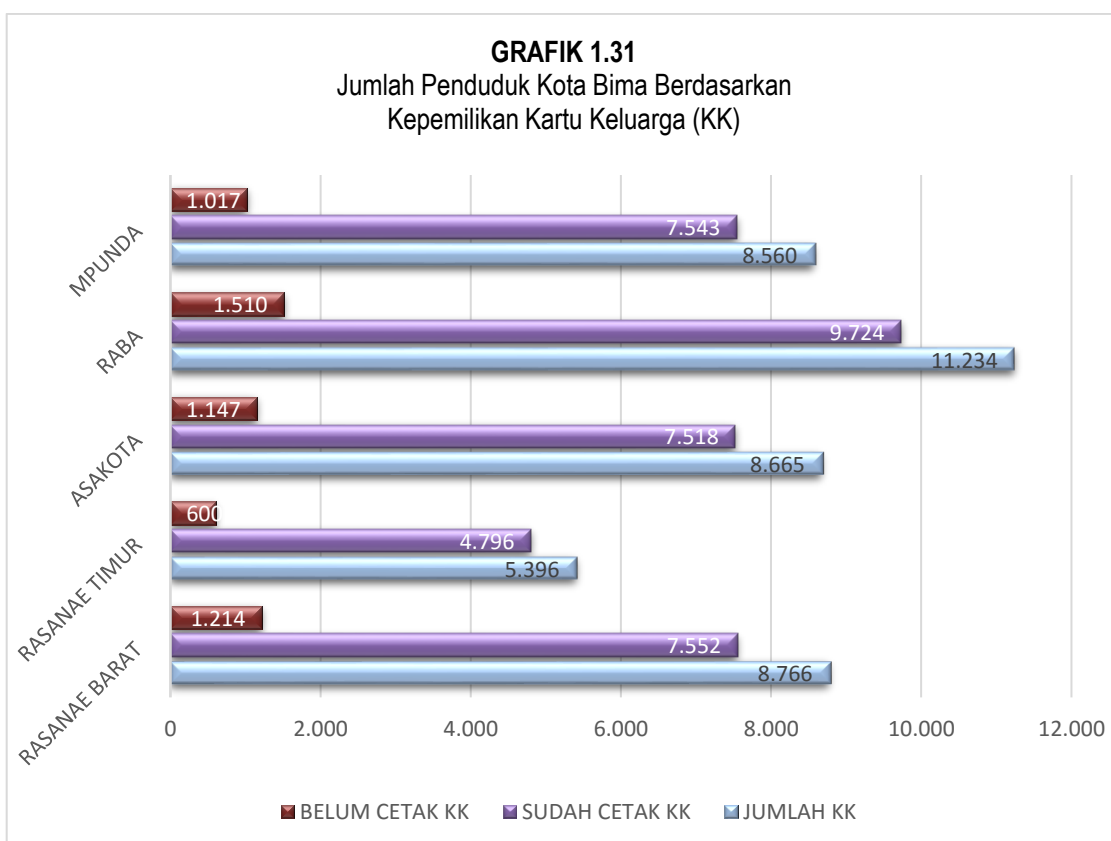
KELURAHAN	JUMLAH KEPALA KELUARGA					
	LAKI-LAKI		PEREMPUAN		TOTAL	
	n	%	n	%	n	%
MONGGONAO	948	11,07	216	2,52	1.164	13,60
SADIA	783	9,15	148	1,73	931	10,88
SANTI	552	6,45	126	1,47	678	7,92
SAMBINAE	689	8,05	134	1,57	823	9,61
PENATOI	991	11,58	235	2,75	1.226	14,32
LEWIRATO	440	5,14	117	1,37	557	6,51
MANDE	585	6,83	130	1,52	715	8,35
PANGGI	617	7,21	117	1,37	734	8,57
MANGGEMACI	831	9,71	211	2,46	1.042	12,17
MATAKANDO	583	6,81	107	1,25	690	8,06
<b>JUMLAH</b>	<b>7.019</b>	<b>82,00</b>	<b>1.541</b>	<b>18,00</b>	<b>8.560</b>	<b>100,00</b>





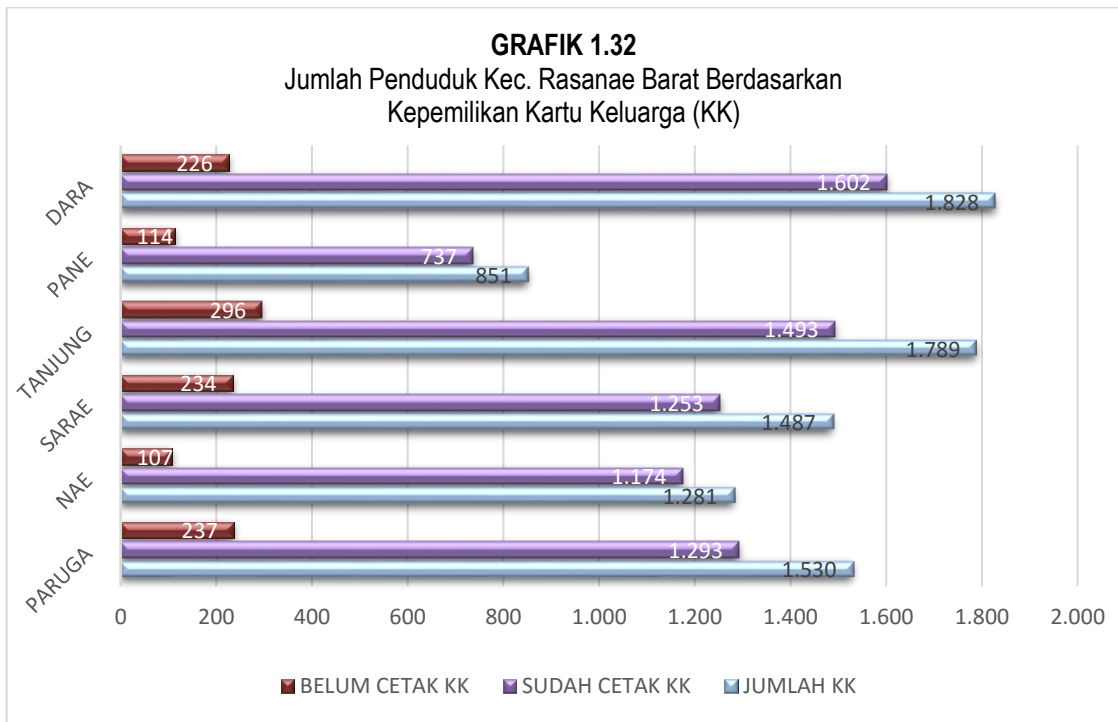
### 1.8. Penduduk Kota Bima Berdasarkan Kepemilikan Kartu Keluarga (Kartu KK)

KECAMATAN	JUMLAH KK	SUDAH CETAK KK		BELUM CETAK KK	
		n ( jiwa )	%	n ( jiwa )	%
RASANA BARAT	8.766	7.552	17,72	1.214	2,85
RASANA TIMUR	5.396	4.796	11,25	600	1,41
ASAKOTA	8.665	7.518	17,64	1.147	2,69
RABA	11.234	9.724	22,82	1.510	3,54
MPUNDA	8.560	7.543	17,7	1.017	2,39
<b>JUMLAH</b>	<b>42.621</b>	<b>37.133</b>	<b>87,12</b>	<b>5.488</b>	<b>12,88</b>



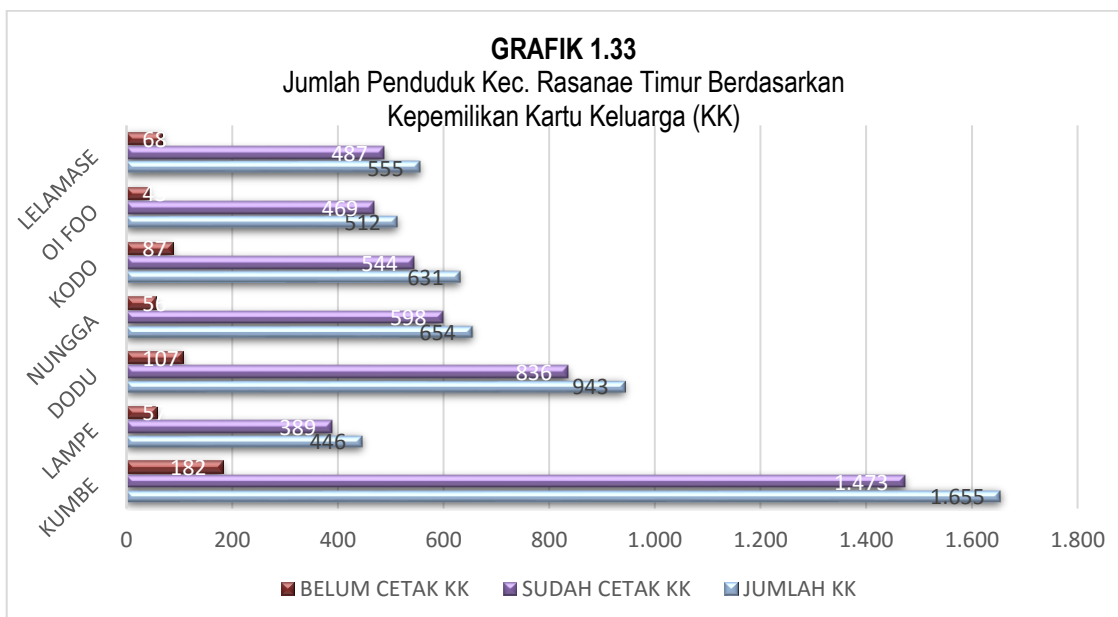
#### 1.8.a. Jumlah Kepemilikan Kartu Keluarga Kecamatan Rasanae Barat Berdasarkan Kelurahan.

KELURAHAN	JUMLAH KK	SUDAH CETAK KK		BELUM CETAK KK	
		n ( jiwa )	%	n ( jiwa )	%
PARUGA	1.530	1.293	14,75	237	2,70
NAE	1.281	1.174	13,39	107	1,22
SARAE	1.487	1.253	14,29	234	2,67
TANJUNG	1.789	1.493	17,03	296	3,38
PANE	851	737	8,41	114	1,30
DARA	1.828	1.602	18,28	226	2,58
<b>JUMLAH</b>	<b>8.766</b>	<b>7.552</b>	<b>86,15</b>	<b>1.214</b>	<b>13,85</b>



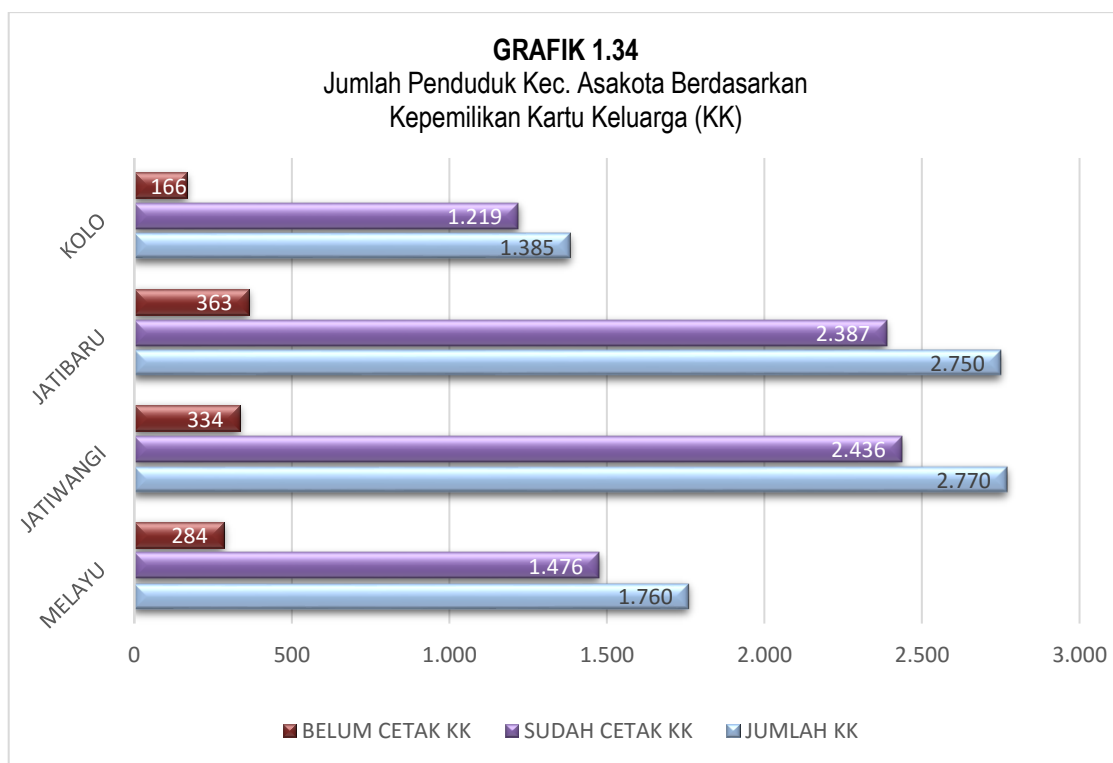
1.8.b. Jumlah Kepemilikan Kartu Keluarga Kecamatan Rasanae Timur Berdasarkan Kelurahan.

KELURAHAN	JUMLAH KK	SUDAH CETAK KK		BELUM CETAK KK	
		n ( jiwa )	%	n ( jiwa )	%
KUMBE	1.655	1.473	27,30	182	3,37
LAMPE	446	389	7,21	57	1,06
DODU	943	836	15,49	107	1,98
NUNGA	654	598	11,08	56	1,04
KODO	631	544	10,08	87	1,61
OI FOO	512	469	8,69	43	0,80
LELAMASE	555	487	9,03	68	1,26
<b>JUMLAH</b>	<b>5.396</b>	<b>4.796</b>	<b>88,88</b>	<b>600</b>	<b>11,12</b>



1.8.c. Jumlah Kepemilikan Kartu Keluarga Kecamatan Asakota Berdasarkan Kelurahan.

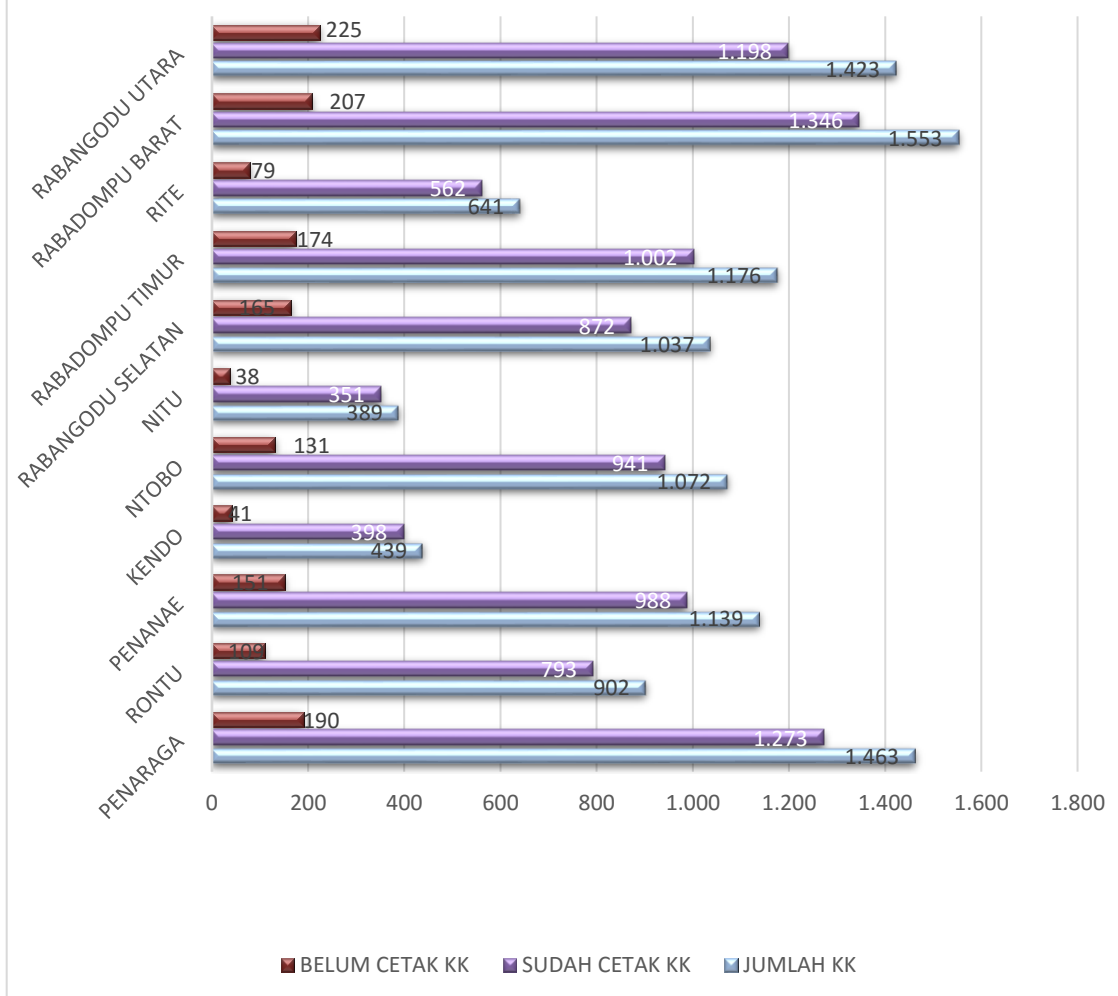
KELURAHAN	JUMLAH KK	SUDAH CETAK KK		BELUM CETAK KK	
		n ( jiwa )	%	n ( jiwa )	%
MELAYU	1.760	1.476	17,03	284	3,28
JATIWANGI	2.770	2.436	28,11	334	3,85
JATIBARU	2.750	2.387	27,55	363	4,19
KOLO	1.385	1.219	14,07	166	1,92
<b>JUMLAH</b>	<b>8.665</b>	<b>7.518</b>	<b>86,76</b>	<b>1.147</b>	<b>13,24</b>



1.8.d. Jumlah Kepemilikan Kartu Keluarga Kecamatan Raba Berdasarkan Kelurahan.

KELURAHAN	JUMLAH KK	SUDAH CETAK KK		BELUM CETAK KK	
		n ( jiwa )	%	n ( jiwa )	%
PENARAGA	1.463	1.273	11,33	190	1,69
RONTU	902	793	7,06	109	0,97
PENANAE	1.139	988	8,79	151	1,34
KENDO	439	398	3,54	41	0,36
NTOBO	1.072	941	8,38	131	1,17
NITU	389	351	3,12	38	0,34
RABANGODU SELATAN	1.037	872	7,76	165	1,47
RBADOMPU TIMUR	1.176	1.002	8,92	174	1,55
RITE	641	562	5,00	79	0,70
RBADOMPU BARAT	1.553	1.346	11,98	207	1,84
RABANGODU UTARA	1.423	1.198	10,66	225	2,00
<b>JUMLAH</b>	<b>11.234</b>	<b>9.724</b>	<b>86,56</b>	<b>1.510</b>	<b>13,44</b>

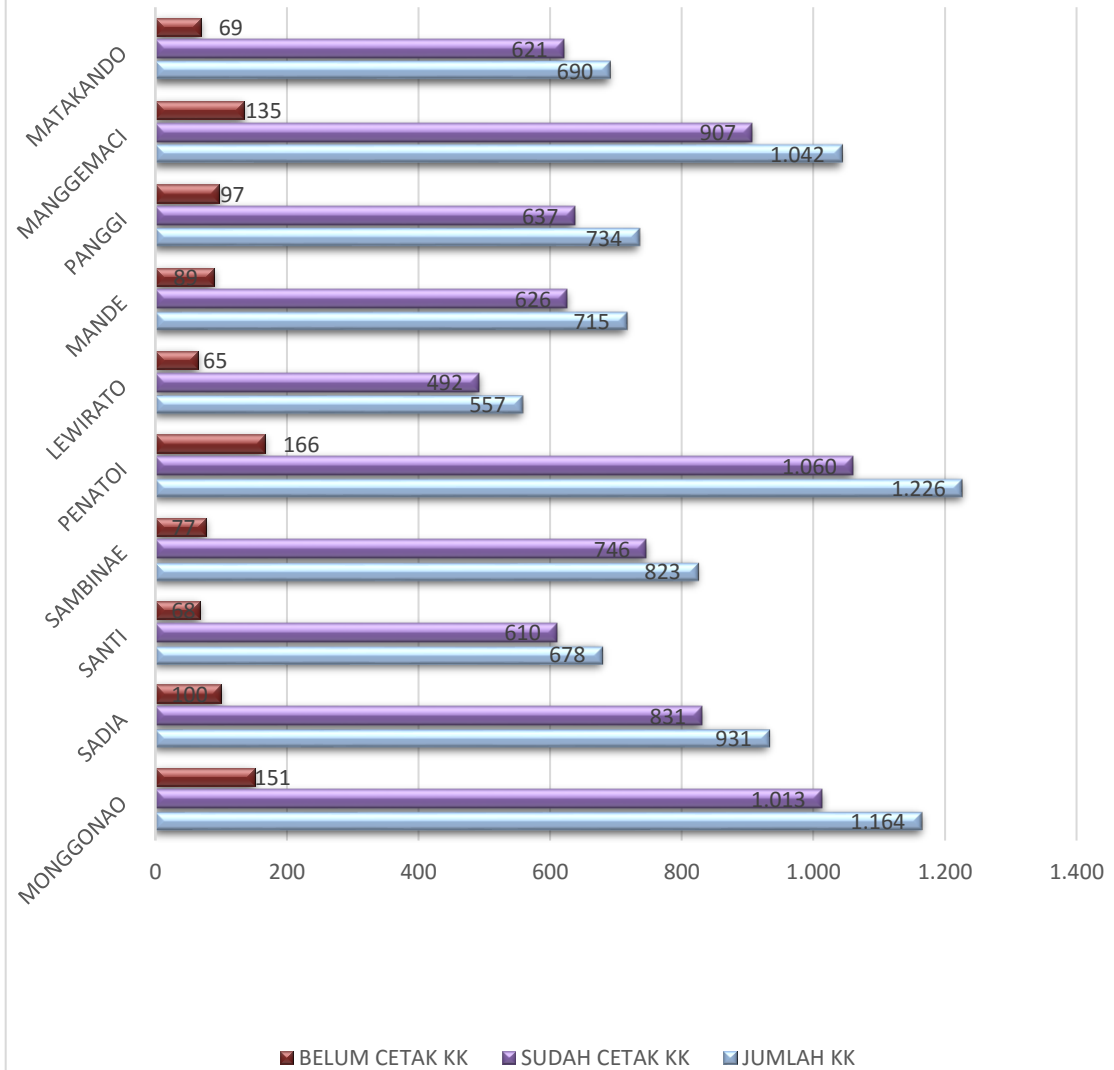
**GRAFIK 1.35**  
Jumlah Penduduk Kec. Raba Berdasarkan  
Kepemilikan Kartu Keluarga (KK)



1.8.e. Jumlah Kepemilikan Kartu Keluarga Kecamatan Mpunda Berdasarkan Kelurahan.

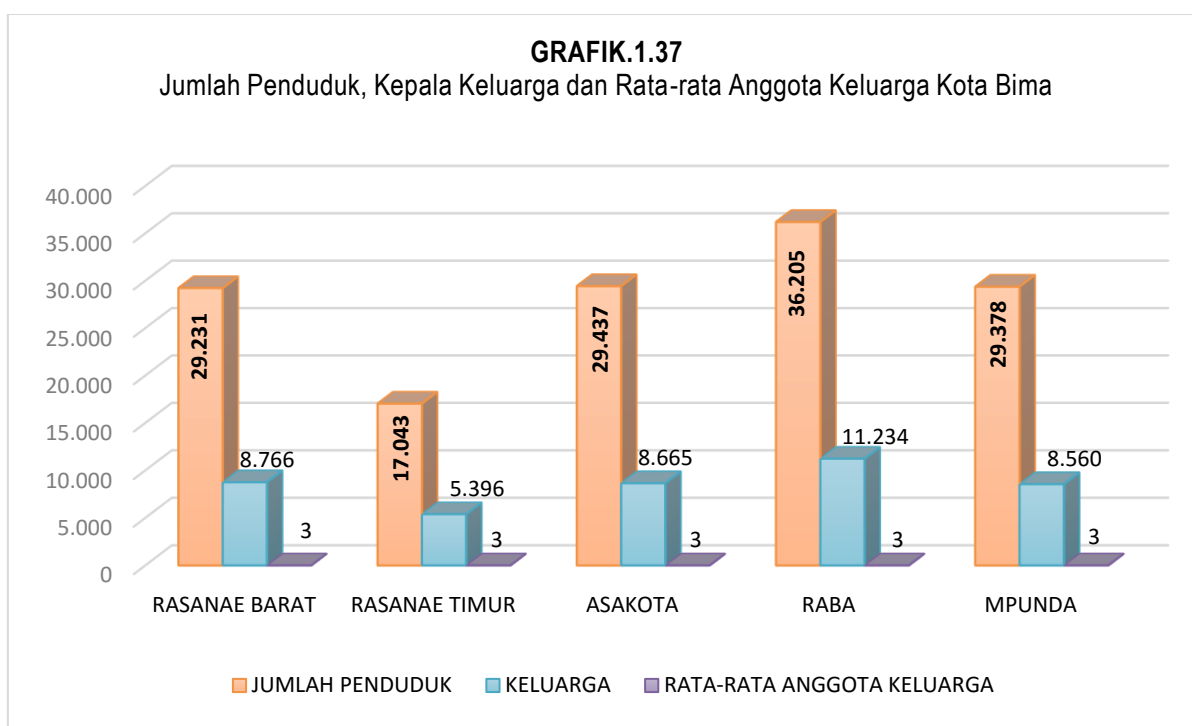
KELURAHAN	JUMLAH KK	SUDAH CETAK KK		BELUM CETAK KK	
		n ( jiwa )	%	n ( jiwa )	%
MONGGONAO	1.164	1.013	11,83	151	1,76
SADIA	931	831	9,71	100	1,17
SANTI	678	610	7,13	68	0,79
SAMBINAE	823	746	8,71	77	0,90
PENATOI	1.226	1.060	12,38	166	1,94
LEWIRATO	557	492	5,75	65	0,76
MANDE	715	626	7,31	89	1,04
PANGGI	734	637	7,44	97	1,13
MANGGEMACI	1.042	907	10,60	135	1,58
MATAKANDO	690	621	7,25	69	0,81
<b>JUMLAH</b>	<b>8.560</b>	<b>7.543</b>	<b>88,12</b>	<b>1.017</b>	<b>11,88</b>

**GRAFIK 1.36**  
 Jumlah Penduduk Kec. Mpunda Berdasarkan  
 Kepemilikan Kartu Keluarga (KK)



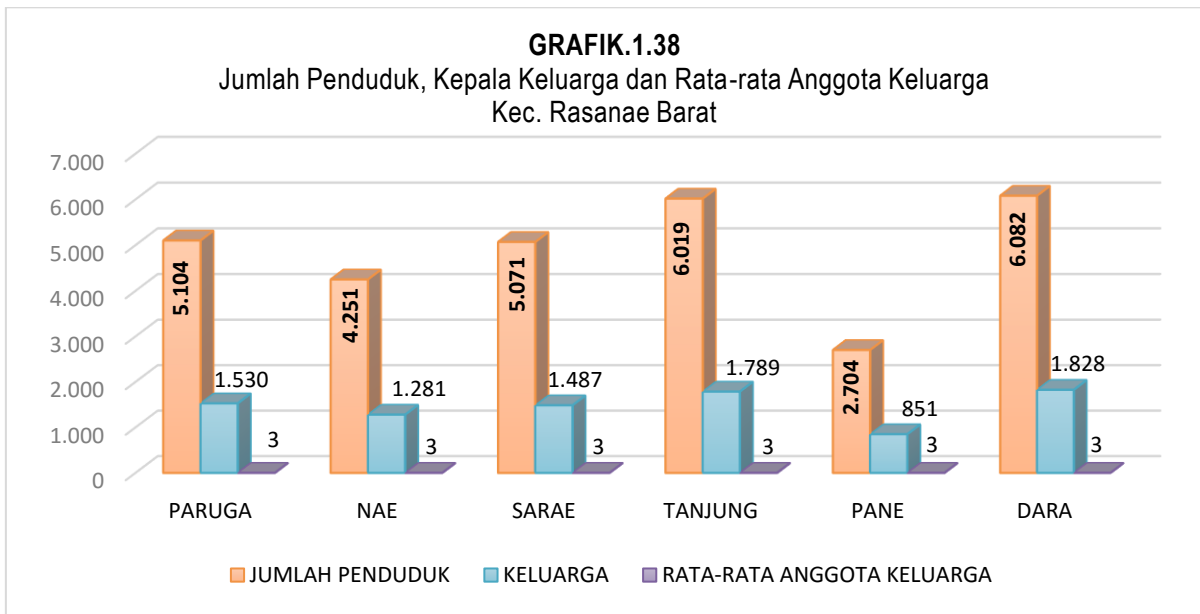
### 1.9. Jumlah Keluarga dan Rata-Rata Jumlah Anggota Keluarga Kota Bima

KECAMATAN	JUMLAH PENDUDUK	KELUARGA	RATA-RATA ANGGOTA KELUARGA
RASANAЕ BARAT	29.231	8.766	3
RASANAЕ TIMUR	17.043	5.396	3
ASAKOTA	29.437	8.665	3
RABA	36.205	11.234	3
MPUNDA	29.378	8.560	3
<b>JUMLAH</b>	<b>141.294</b>	<b>42.621</b>	<b>3</b>



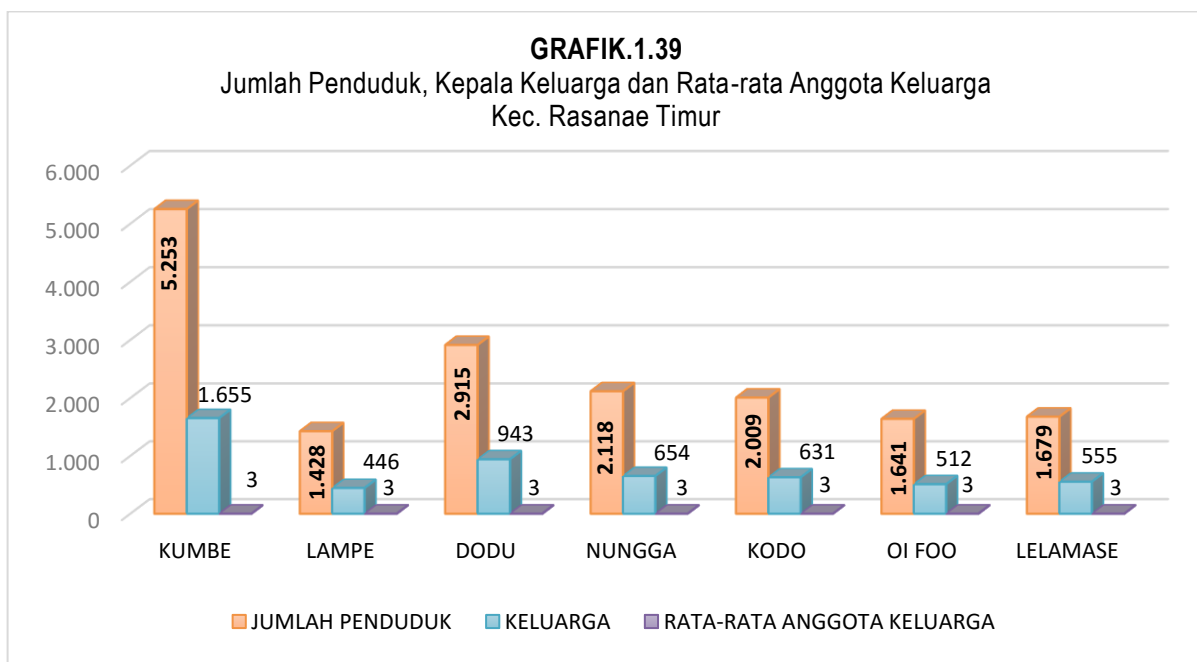
#### 1.9.a. Jumlah Keluarga dan Rata-rata Jumlah Anggota Keluarga Kec. Rasanae Barat

KELURAHAN	JUMLAH PENDUDUK	KELUARGA	RATA-RATA ANGGOTA KELUARGA
PARUGA	5.104	1.530	3
NAE	4.251	1.281	3
SARAE	5.071	1.487	3
TANJUNG	6.019	1.789	3
PANE	2.704	851	3
DARA	6.082	1.828	3
<b>JUMLAH</b>	<b>29.231</b>	<b>8.766</b>	<b>3</b>



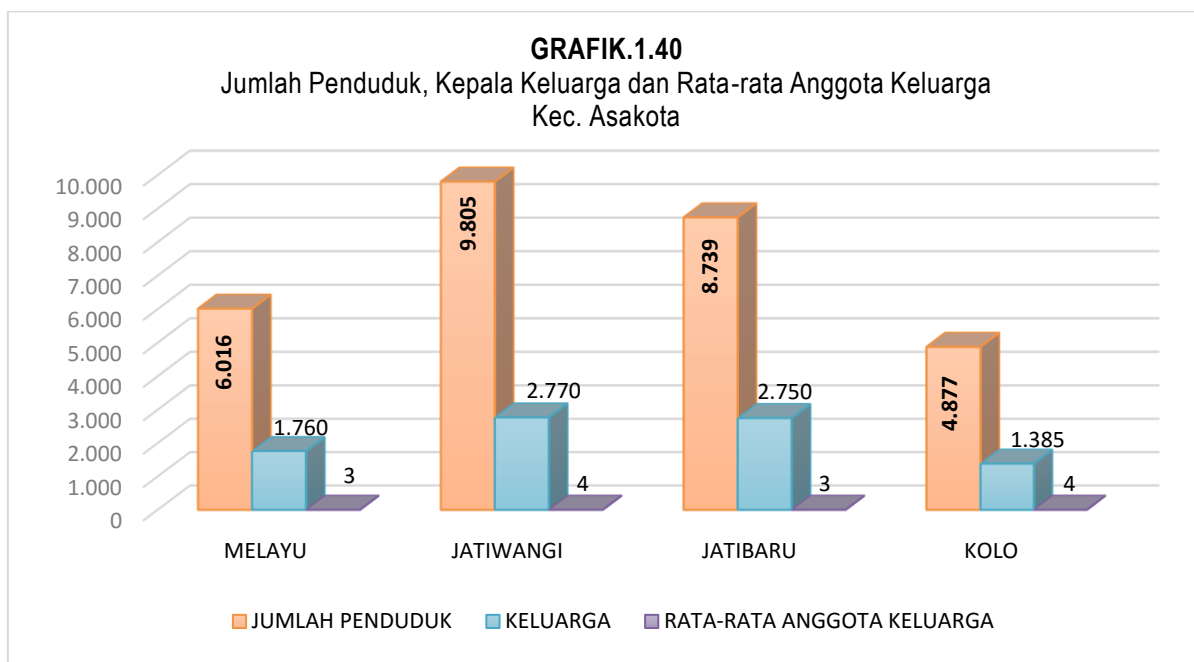
1.9.b. Jumlah Keluarga dan Rata-Rata Jumlah Anggota Keluarga Kec. Rasanae Timur

KELURAHAN	JUMLAH PENDUDUK	KELUARGA	RATA-RATA ANGGOTA KELUARGA
KUMBE	5.253	1.655	3
LAMPE	1.428	446	3
DODU	2.915	943	3
NUNGGGA	2.118	654	3
KODO	2.009	631	3
OI FOO	1.641	512	3
LELAMASE	1.679	555	3
<b>JUMLAH</b>	<b>17.043</b>	<b>5.396</b>	<b>3</b>



1.9.c. Jumlah Keluarga dan Rata-Rata Jumlah Anggota Keluarga Kec. Asakota

KELURAHAN	JUMLAH PENDUDUK	KELUARGA	RATA-RATA ANGGOTA KELUARGA
MELAYU	6.016	1.760	3
JATIWANGI	9.805	2.770	4
JATI BARU	8.739	2.750	3
KOLO	4.877	1.385	4
<b>JUMLAH</b>	<b>29.437</b>	<b>8.665</b>	<b>3</b>

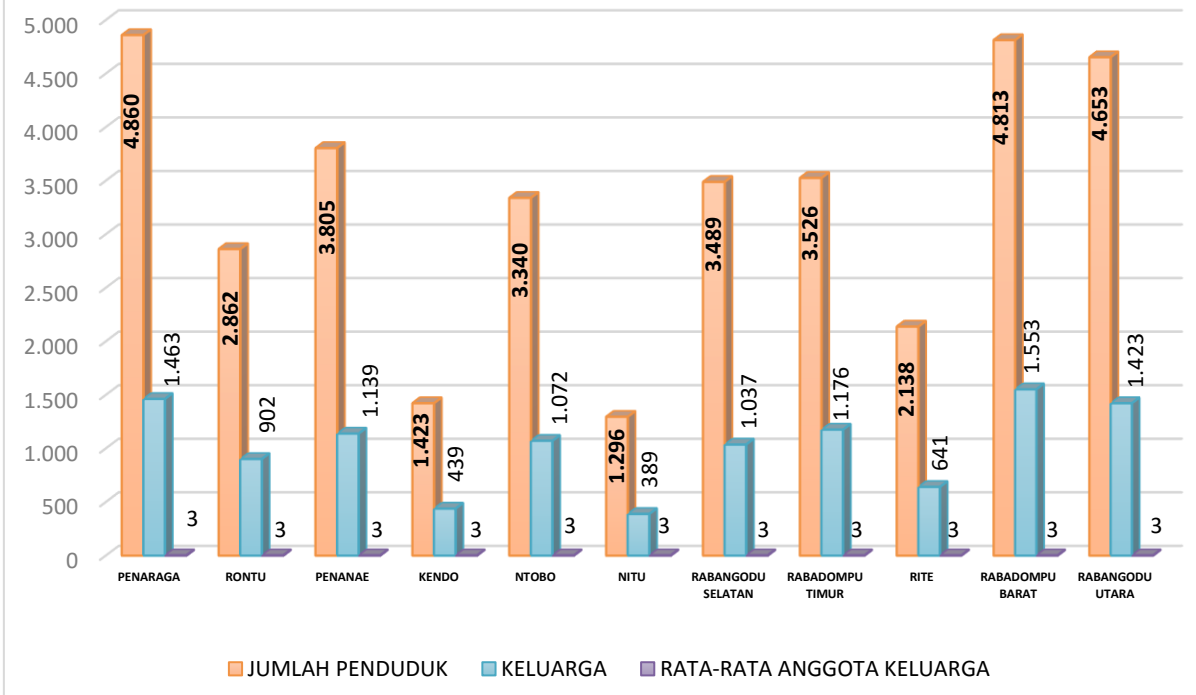


1.9.d. Jumlah Keluarga dan Rata-Rata Jumlah Anggota Keluarga Kec. Raba

KELURAHAN	JUMLAH PENDUDUK	KELUARGA	RATA-RATA ANGGOTA KELUARGA
PENARAGA	4.860	1.463	3
RONTU	2.862	902	3
PENANAE	3.805	1.139	3
KENDO	1.423	439	3
NTOBO	3.340	1.072	3
NITU	1.296	389	3
RABANGODU SELATAN	3.489	1.037	3
RABADOMPU TIMUR	3.526	1.176	3
RITE	2.138	641	3
RABADOMPU BARAT	4.813	1.553	3
RABANGODU UTARA	4.653	1.423	3
<b>JUMLAH</b>	<b>36.205</b>	<b>11.234</b>	<b>3</b>



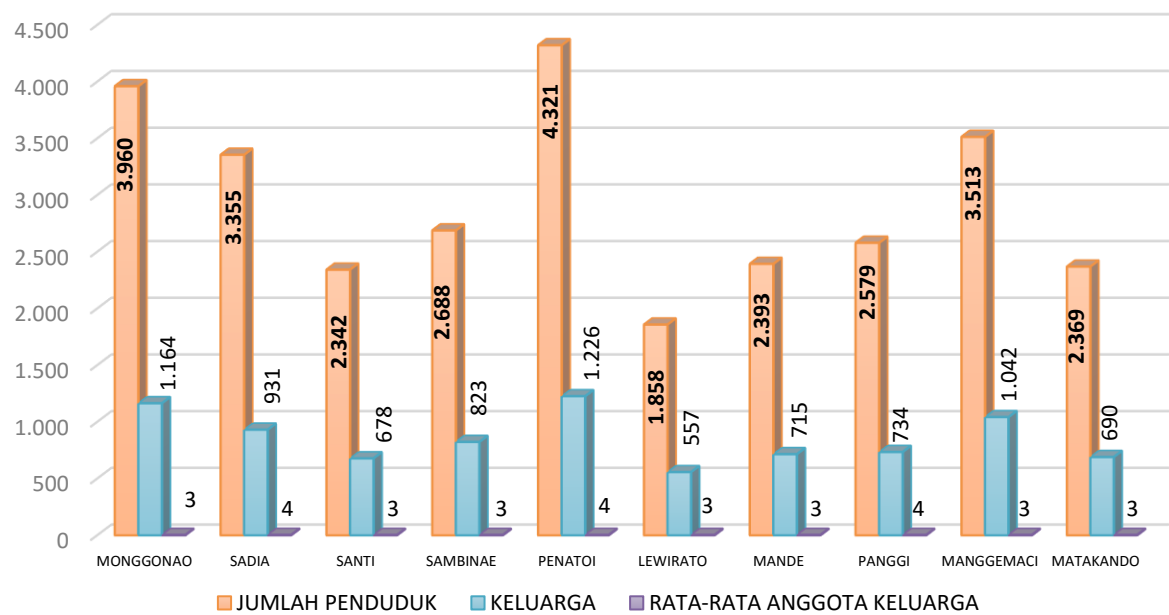
**GRAFIK.1.41**  
Jumlah Penduduk, Kepala Keluarga dan Rata-rata Anggota Keluarga  
Kec. Raba



1.9.e. Jumlah Keluarga dan Rata – rata Jumlah Anggota Keluarga Kec. Mpunda

KELURAHAN	JUMLAH PENDUDUK	KELUARGA	RATA-RATA ANGGOTA KELUARGA
MONGGONAO	3.960	1.164	3
SADIA	3.355	931	4
SANTI	2.342	678	3
SAMBINAE	2.688	823	3
PENATOI	4.321	1.226	4
LEWIRATO	1.858	557	3
MANDE	2.393	715	3
PANGGI	2.579	734	4
MANGGEMACI	3.513	1.042	3
MATAKANDO	2.369	690	3
<b>JUMLAH</b>	<b>29.378</b>	<b>8.560</b>	<b>3</b>

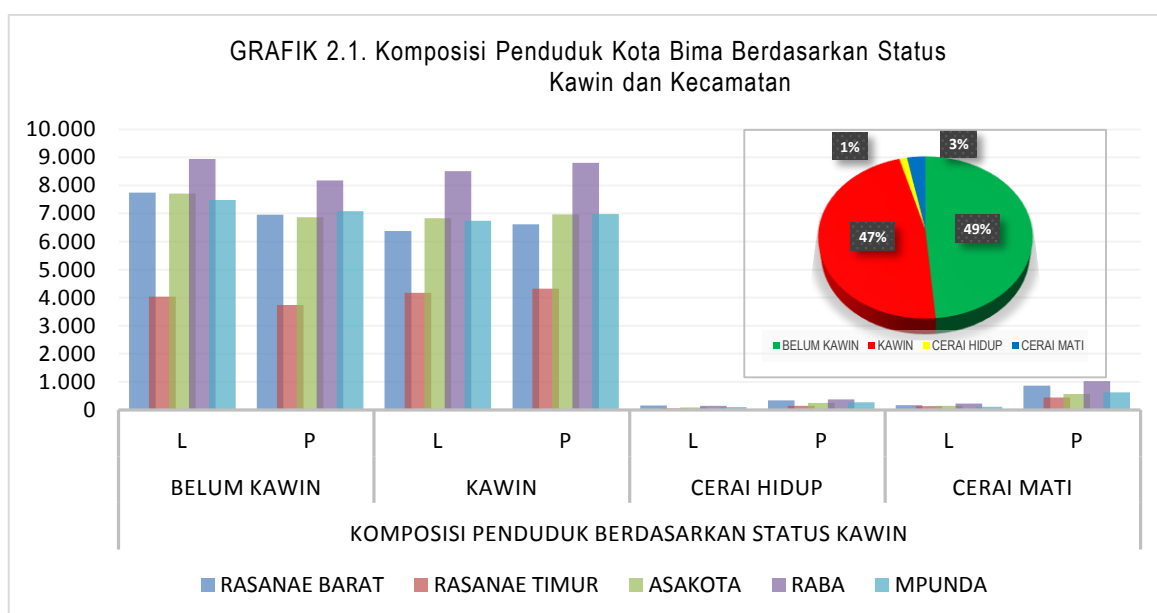
**GRAFIK.1.42**  
 Jumlah Penduduk, Kepala Keluarga dan Rata-rata Anggota Keluarga  
 Kec. Mpunda



## 2. BIDANG PENCATATAN SIPIL

### 2.1. Penduduk Kota Bima Berdasarkan Status Kawin

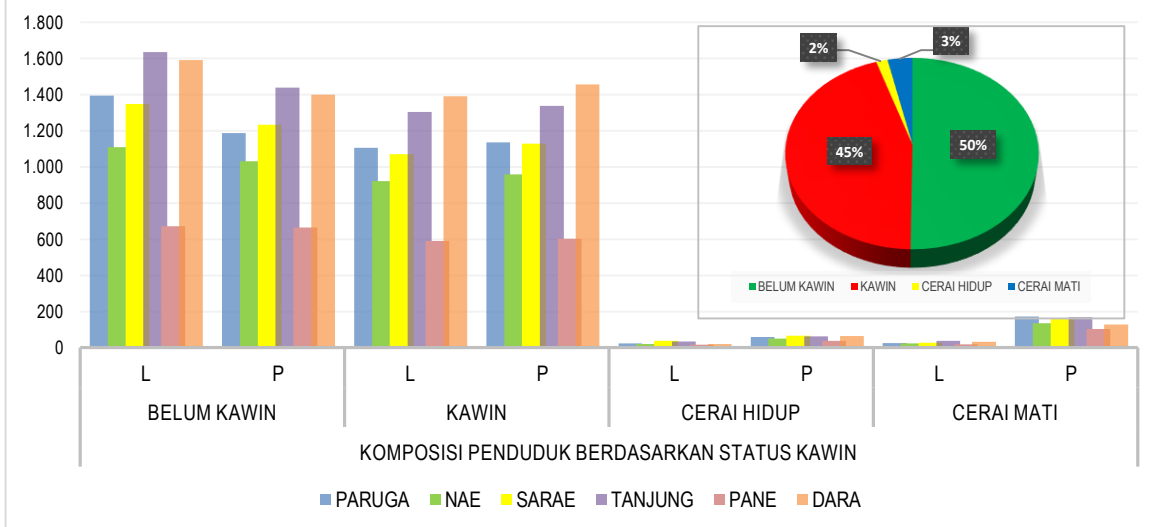
KECAMATAN	STATUS KAWIN								JML
	BELUM KAWIN		KAWIN		CERAI HIDUP		CERAI MATI		
	L	P	L	P	L	P	L	P	
RASANA E BARAT	7.749	6.955	6.382	6.617	154	341	164	869	29.231
RASANA E TIMUR	4.032	3.738	4.171	4.326	57	140	135	444	17.043
ASAKOTA	7.713	6.869	6.834	6.970	91	250	141	569	29.437
RABA	8.946	8.181	8.512	8.804	147	368	227	1.020	36.205
MPUNDA	7.478	7.088	6.737	6.977	98	270	111	619	29.378
<b>JUMLAH</b>	<b>35.918</b>	<b>32.831</b>	<b>32.636</b>	<b>33.694</b>	<b>547</b>	<b>1.369</b>	<b>778</b>	<b>3.521</b>	<b>141.294</b>
	<b>68.749</b>		<b>66.330</b>		<b>1.916</b>		<b>4.299</b>		



#### 2.1.a. Penduduk Kecamatan Rasanae Barat Berdasarkan Status Kawin

KELURAHAN	STATUS KAWIN								JML
	BELUM KAWIN		KAWIN		CERAI HIDUP		CERAI MATI		
	L	P	L	P	L	P	L	P	
PARUGA	1.394	1.188	1.106	1.135	23	60	25	173	5.104
NAE	1.110	1.032	921	958	20	50	24	136	4.251
SARAE	1.348	1.234	1.071	1.128	38	66	27	159	5.071
TANJUNG	1.635	1.438	1.304	1.337	35	63	38	169	6.019
PANE	672	664	590	602	17	38	18	103	2.704
DARA	1.590	1.399	1.390	1.457	21	64	32	129	6.082
<b>JUMLAH</b>	<b>7.749</b>	<b>6.955</b>	<b>6.382</b>	<b>6.617</b>	<b>154</b>	<b>341</b>	<b>164</b>	<b>869</b>	<b>29.231</b>
	<b>14.704</b>		<b>12.999</b>		<b>495</b>		<b>1.033</b>		

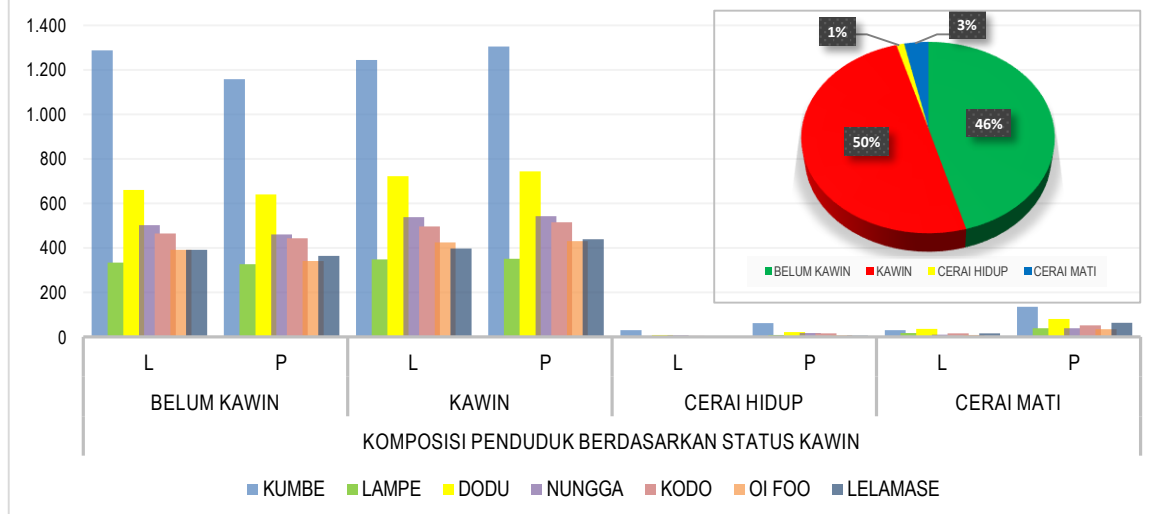
GRAFIK 2.2. Komposisi Penduduk Kec. Rasanae Barat Berdasarkan Status Kawin dan Kecamatan



2.1.b. Penduduk Kecamatan Rasanae Timur Berdasarkan Status Kawin

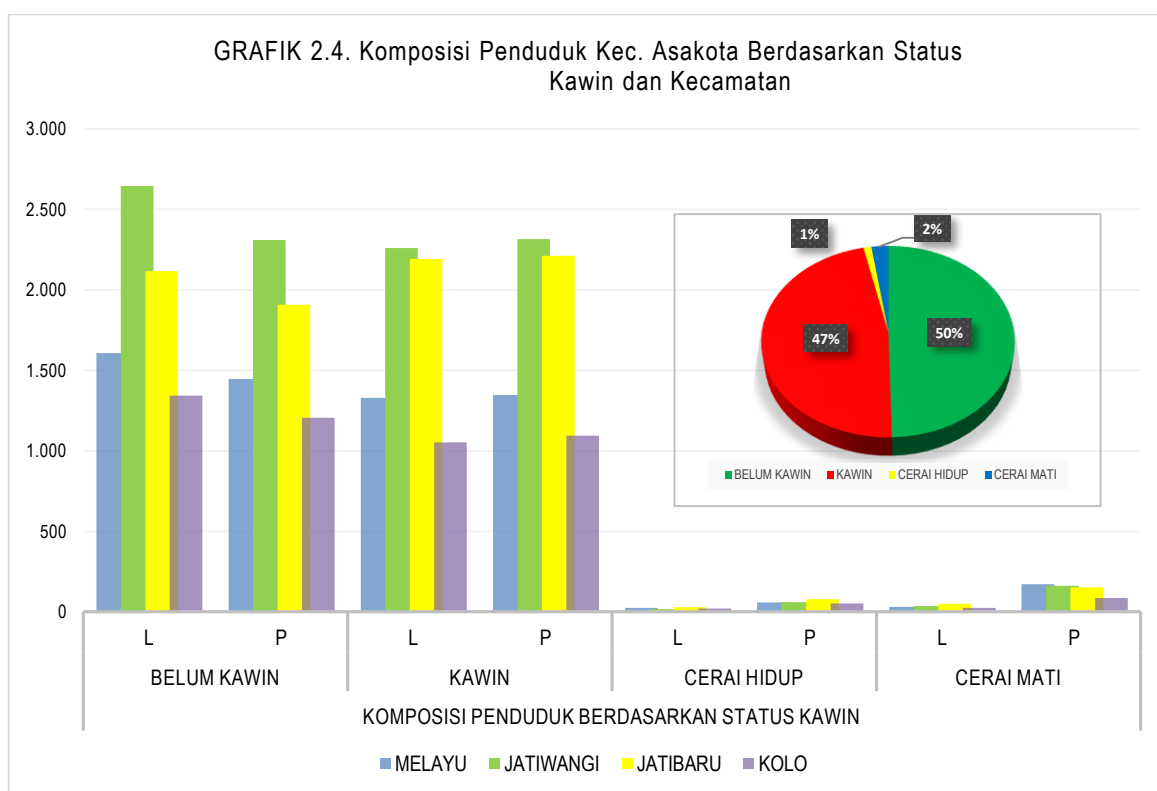
KELURAHAN	STATUS KAWIN								JML
	BELUM KAWIN		KAWIN		CERAI HIDUP		CERAI MATI		
	L	P	L	P	L	P	L	P	
KUMBE	1.288	1.158	1.244	1.305	31	62	30	135	5.253
LAMPE	334	327	348	351	2	9	18	39	1.428
DODU	660	641	722	744	9	22	36	81	2.915
NUNGA	503	461	538	542	8	17	10	39	2.118
KODO	465	444	496	515	5	16	16	52	2.009
OI FOO	391	342	425	430	1	8	9	35	1.641
LELAMASE	391	365	398	439	1	6	16	63	1.679
<b>JUMLAH</b>	<b>4.032</b>	<b>3.738</b>	<b>4.171</b>	<b>4.326</b>	<b>57</b>	<b>0</b>	<b>135</b>	<b>444</b>	<b>17.043</b>
	<b>7.770</b>		<b>8.497</b>		<b>57</b>		<b>579</b>		

GRAFIK 2.3. Komposisi Penduduk Kec. Rasanae Timur Berdasarkan Status Kawin dan Kecamatan



### 2.1.c. Penduduk Kecamatan Asakota Berdasarkan Status Kawin

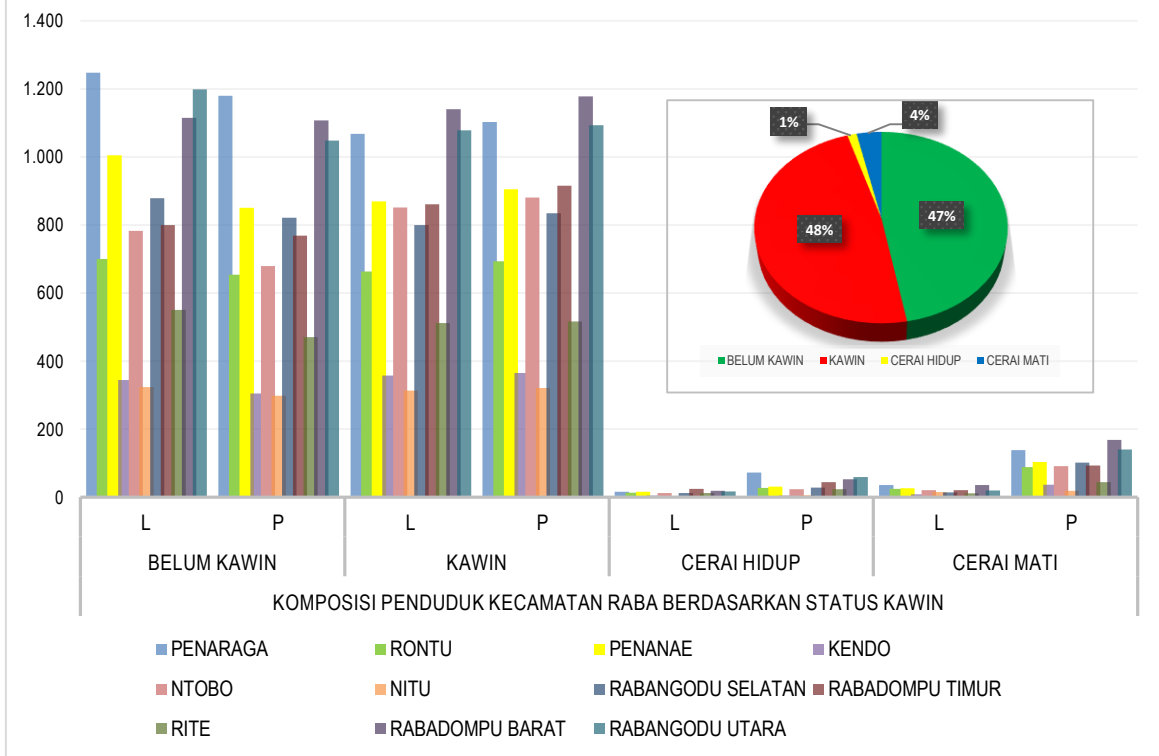
KELURAHAN	STATUS KAWIN								JML
	BELUM KAWIN		KAWIN		CERAI HIDUP		CERAI MATI		
	L	P	L	P	L	P	L	P	
MELAYU	1.607	1.446	1.330	1.348	25	59	30	171	5.983
JATIWANGI	2.646	2.309	2.260	2.315	17	61	36	161	9.547
JATIBARU	2.117	1.909	2.192	2.212	29	78	51	151	8.548
KOLO	1.343	1.205	1.052	1.095	20	52	24	86	4.831
JUMLAH	7.713	6.869	6.834	6.970	91	250	141	569	29.437
	14.582		13.804		341		710		



2.1.d. Penduduk Kecamatan Raba Berdasarkan Status Kawin

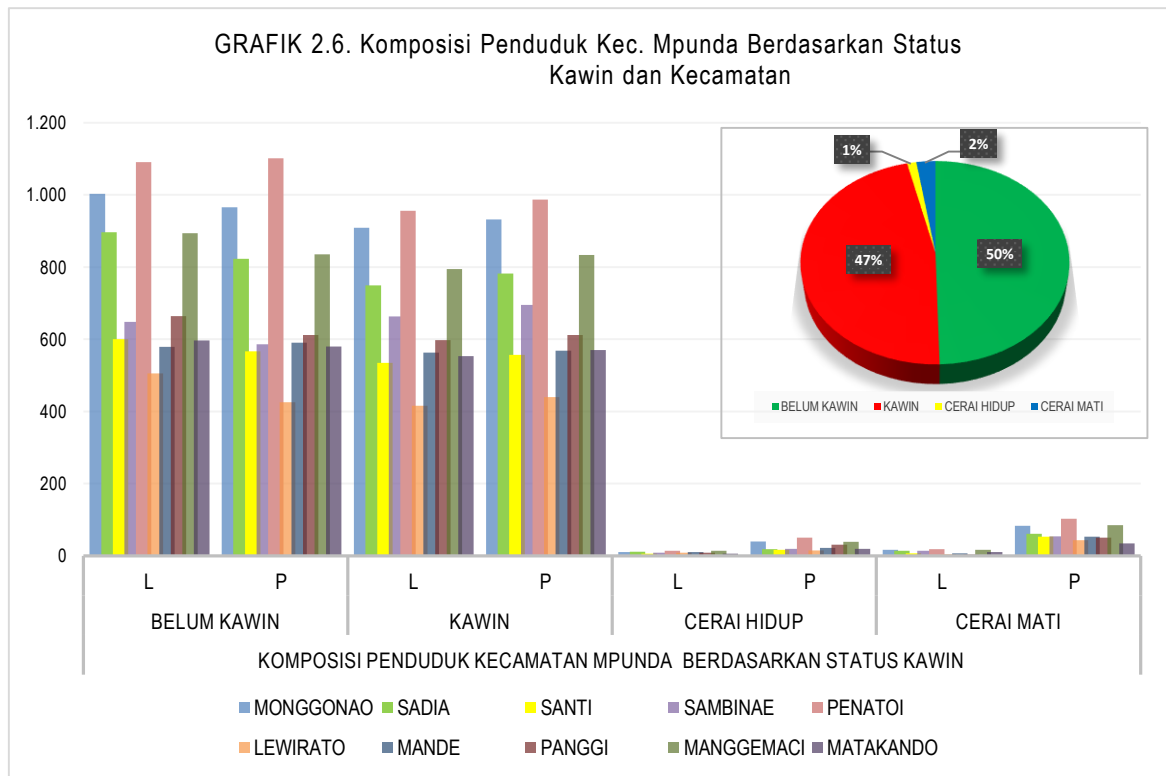
KELURAHAN	STATUS KAWIN								JML
	BELUM KAWIN		KAWIN		CERAI HIDUP		CERAI MATI		
	L	P	L	P	L	P	L	P	
PENARAGA	1.248	1.180	1.068	1.103	16	72	35	138	4.860
RONTU	700	654	663	693	13	27	24	88	2.862
PENANAE	1.005	850	869	905	16	31	26	103	3.805
KENDO	344	305	357	365	4	4	8	36	1.423
NTOBO	783	679	851	881	12	23	20	91	3.340
NITU	323	298	313	321	3	5	15	18	1.296
RABANGODU SELATAN	879	821	800	834	12	28	14	101	3.489
RABADOMPU TIMUR	800	769	861	915	24	44	20	93	3.526
RITE	550	470	512	516	12	23	11	44	2.138
RABADOMPU BARAT	1.115	1.107	1.140	1.178	18	52	35	168	4.813
RABANGODU UTARA	1.199	1.048	1.078	1.093	17	59	19	140	4.653
<b>JUMLAH</b>	<b>8.946</b>	<b>8.181</b>	<b>8.512</b>	<b>8.804</b>	<b>147</b>	<b>368</b>	<b>227</b>	<b>1.020</b>	<b>36.205</b>
	<b>17.127</b>		<b>17.316</b>		<b>515</b>		<b>1.247</b>		

GRAFIK 2.5. Komposisi Penduduk Kec. Raba Berdasarkan Status Kawin dan Kecamatan



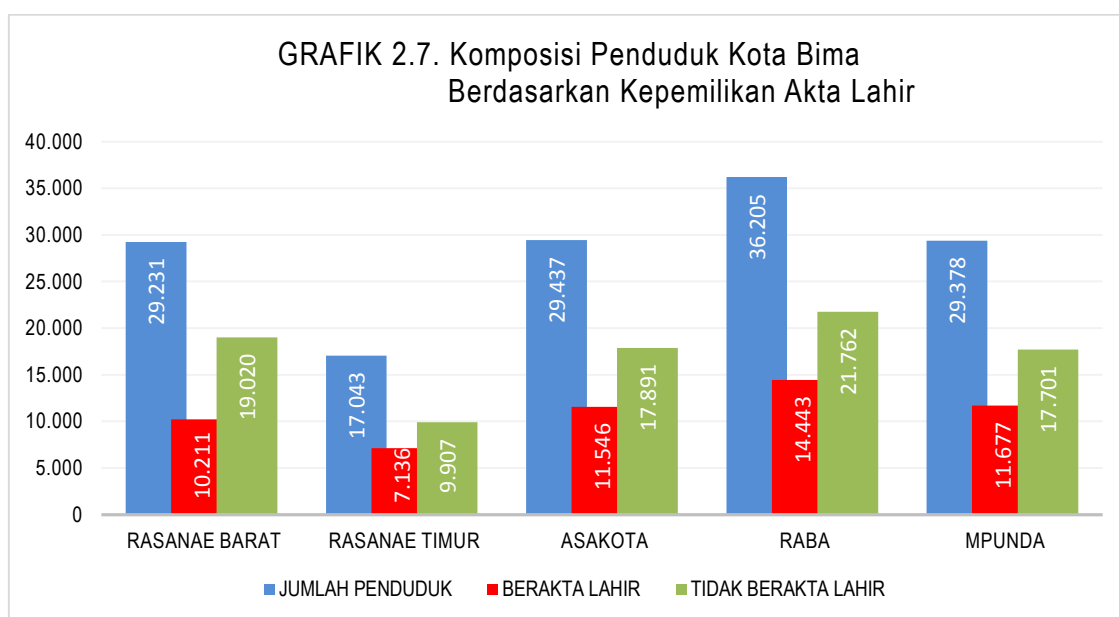
2.1.e. Penduduk Kecamatan Mpunda Berdasarkan Status Kawin

KELURAHAN	STATUS KAWIN								JML
	BELUM KAWIN		KAWIN		CERAI HIDUP		CERAI MATI		
	L	P	L	P	L	P	L	P	
MONGGONAO	1.003	966	909	932	10	40	17	83	3.960
SADIA	897	823	749	782	11	18	14	61	3.355
SANTI	600	567	535	557	6	17	7	53	2.342
SAMBINAE	648	586	663	695	9	19	14	54	2.688
PENATOI	1.091	1.102	956	987	14	50	18	103	4.321
LEWIRATO	505	426	416	440	9	15	4	43	1.858
MANDE	579	591	563	568	10	22	7	53	2.393
PANGGI	664	612	598	612	9	31	3	50	2.579
MANGGEMACI	894	835	795	834	14	39	17	85	3.513
MATAKANDO	597	580	553	570	6	19	10	34	2.369
JUMLAH	7.478	7.088	6.737	6.977	98	270	111	619	29.378
	14.566		13.714		368		730		



## 2.2. Penduduk Kota Bima Berdasarkan Kepemilikan Akta Kelahiran

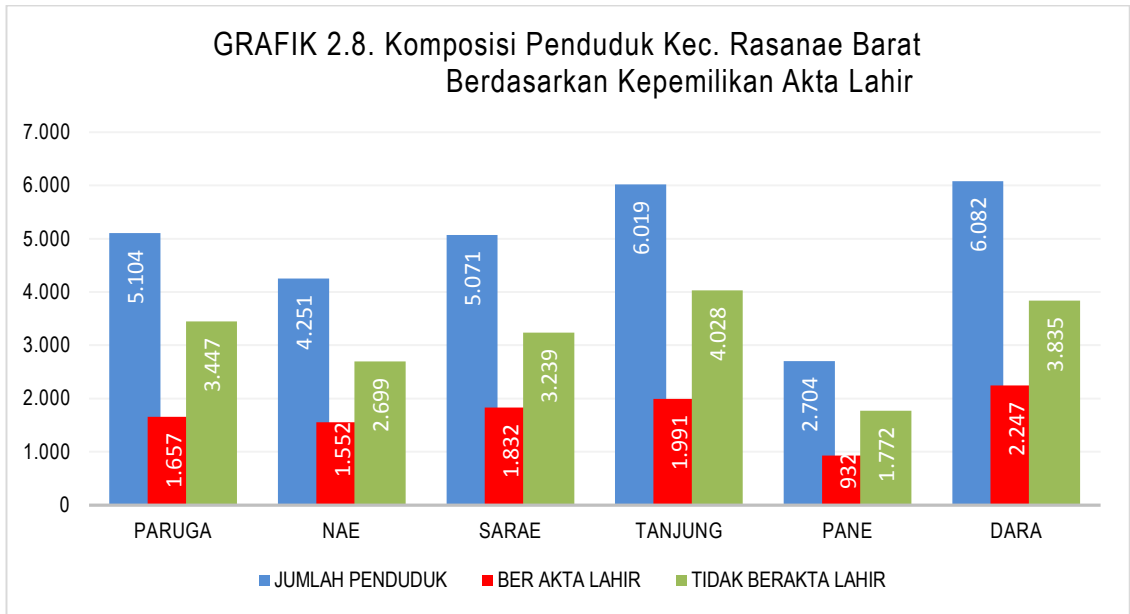
KECAMATAN	JUMLAH PENDUDUK			BER AKTA LAHIR			TIDAK BERAKTA LAHIR		
	L	P	JML	L	P	JML	L	P	JML
RASANAЕ BARAT	14.449	14.782	29.231	5.169	5.042	10.211	9.280	9.740	19.020
RASANAЕ TIMUR	8.395	8.648	17.043	3.621	3.515	7.136	4.774	5.133	9.907
ASAKOTA	14.779	14.658	29.437	5.975	5.571	11.546	8.804	9.087	17.891
RABA	17.832	18.373	36.205	7.533	6.910	14.443	10.299	11.463	21.762
MPUNDA	14.424	14.954	29.378	5.854	5.823	11.677	8.570	9.131	17.701
<b>TOTAL ( Jiwa )</b>	<b>69.879</b>	<b>71.415</b>	<b>141.294</b>	<b>28.152</b>	<b>26.861</b>	<b>55.013</b>	<b>41.727</b>	<b>44.554</b>	<b>86.281</b>



### 2.2.a. Penduduk Kecamatan Rasanae Barat Berdasarkan Kepemilikan Akta Kelahiran

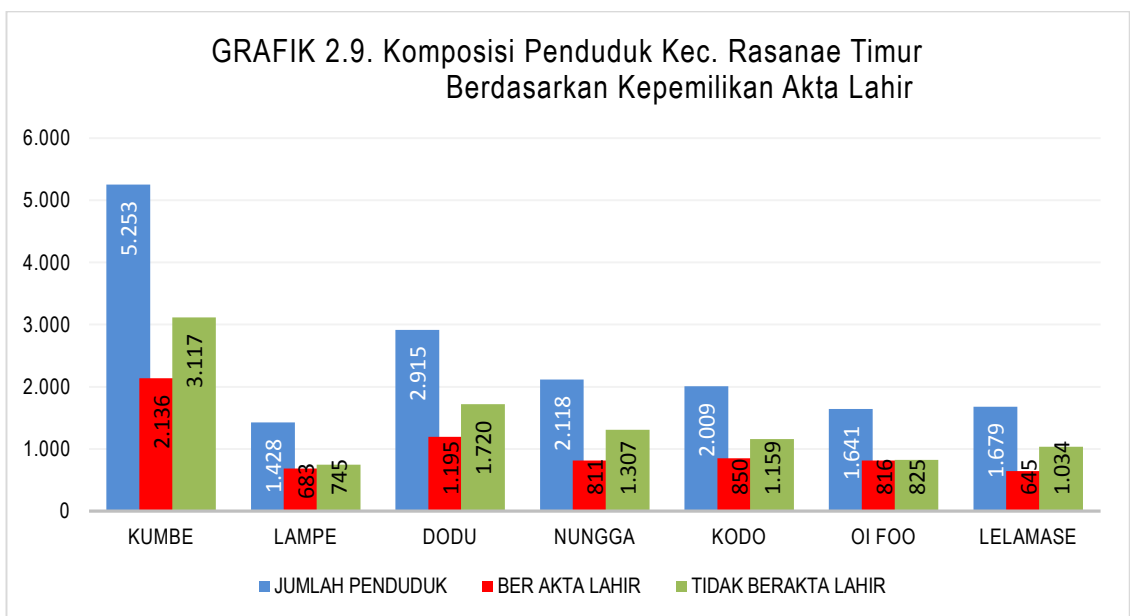
KELURAHAN	JUMLAH PENDUDUK			BER AKTA LAHIR			TIDAK BERAKTA LAHIR		
	L	P	JML	L	P	JML	L	P	JML
PARUGA	2.548	2.556	5.104	867	790	1.657	1.681	1.766	3.447
NAE	2.075	2.176	4.251	787	765	1.552	1.288	1.411	2.699
SARAE	2.484	2.587	5.071	920	912	1.832	1.564	1.675	3.239
TANJUNG	3.012	3.007	6.019	992	999	1.991	2.020	2.008	4.028
PANE	1.297	1.407	2.704	450	482	932	847	925	1.772
DARA	3.033	3.049	6.082	1153	1094	2.247	1.880	1.955	3.835
<b>JUMLAH ( Jiwa )</b>	<b>14.449</b>	<b>14.782</b>	<b>29.231</b>	<b>5.169</b>	<b>5.042</b>	<b>10.211</b>	<b>9.280</b>	<b>9.740</b>	<b>19.020</b>





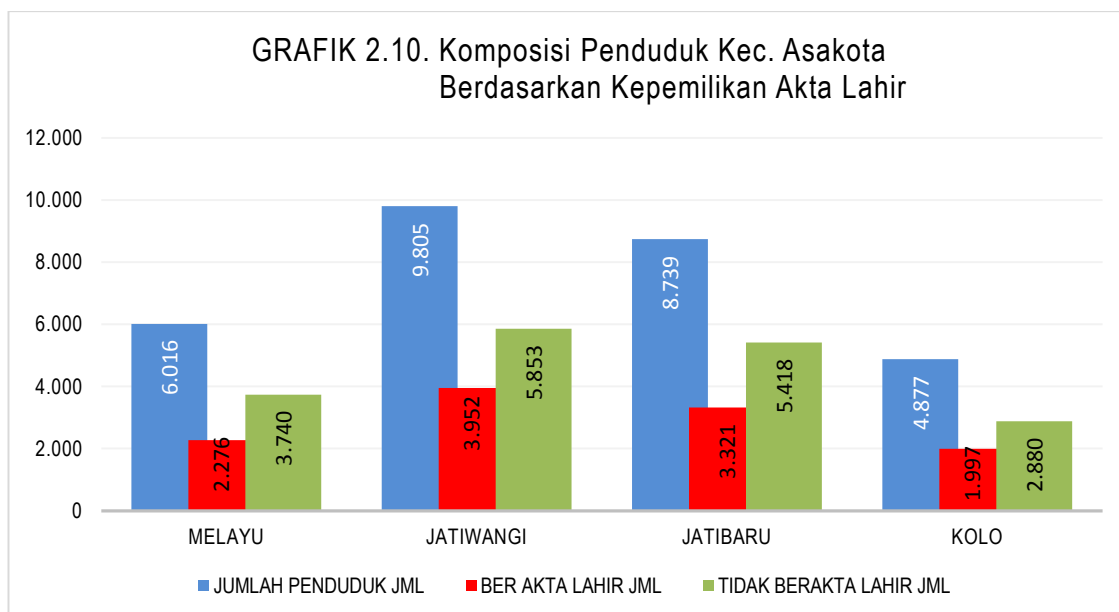
**2.2.b. Penduduk Kec. Rasanae Timur Berdasarkan Kepemilikan Akta Kelahiran**

KELURAHAN	JUMLAH PENDUDUK			BER AKTA LAHIR			TIDAK BERAKTA LAHIR		
	L	P	JML	L	P	JML	L	P	JML
KUMBE	2.593	2.660	5.253	1.094	1.042	2.136	1.499	1.618	3.117
LAMPE	702	726	1.428	336	347	683	366	379	745
DODU	1.427	1.488	2.915	587	608	1.195	840	880	1.720
NUNGA	1.059	1.059	2.118	414	397	811	645	662	1.307
KODO	982	1.027	2.009	430	420	850	552	607	1.159
OI FOO	826	815	1.641	427	389	816	399	426	825
LELAMASE	806	873	1.679	333	312	645	473	561	1.034
<b>JUMLAH ( Jiwa )</b>	<b>8.395</b>	<b>8.648</b>	<b>17.043</b>	<b>3.621</b>	<b>3.515</b>	<b>7.136</b>	<b>4.774</b>	<b>5.133</b>	<b>9.907</b>



### 2.2.c. Penduduk Kecamatan Asakota Berdasarkan Kepemilikan Akta Kelahiran

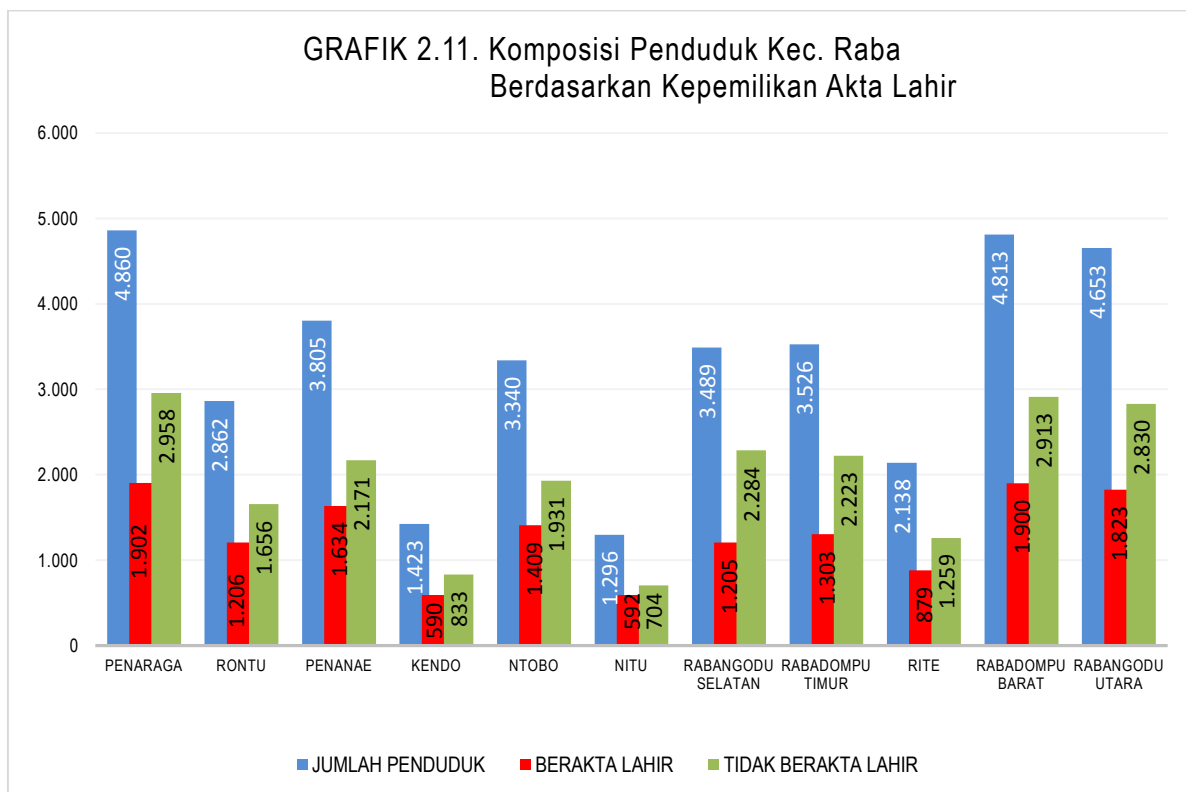
KELURAHAN	JUMLAH PENDUDUK			BER AKTA LAHIR			TIDAK BERAKTA LAHIR		
	L	P	JML	L	P	JML	L	P	JML
MELAYU	2.992	3.024	6.016	1.161	1.115	2.276	1.831	1.909	3.740
JATIWANGI	4.959	4.846	9.805	2.076	1.876	3.952	2.883	2.970	5.853
JATIBARU	4.389	4.350	8.739	1.703	1.618	3.321	2.686	2.732	5.418
KOLO	2.439	2.438	4.877	1.035	962	1.997	1.404	1.476	2.880
<b>JUMLAH ( Jiwa )</b>	<b>14.779</b>	<b>14.658</b>	<b>29.437</b>	<b>5.975</b>	<b>5.571</b>	<b>11.546</b>	<b>8.804</b>	<b>9.087</b>	<b>17.891</b>



### 2.2.d. Penduduk Kecamatan Raba Berdasarkan Kepemilikan Akta Kelahiran

KELURAHAN	JUMLAH PENDUDUK			BER AKTA LAHIR			TIDAK BERAKTA LAHIR		
	L	P	JML	L	P	JML	L	P	JML
PENARAGA	2.367	2.493	4.860	986	916	1.902	1.381	1.577	2.958
RONTU	1.400	1.462	2.862	632	574	1.206	768	888	1.656
PENANAE	1.916	1.889	3.805	873	761	1.634	1.043	1.128	2.171
KENDO	713	710	1.423	301	289	590	412	421	833
NTOBO	1.666	1.674	3.340	758	651	1.409	908	1.023	1.931
NITU	654	642	1.296	308	284	592	346	358	704
RABANGODU SELATAN	1.705	1.784	3.489	625	580	1.205	1.080	1.204	2.284
RABADOMPU TIMUR	1.705	1.821	3.526	656	647	1.303	1.049	1.174	2.223
RITE	1.085	1.053	2.138	476	403	879	609	650	1.259
RABADOMPU BARAT	2.308	2.505	4.813	955	945	1.900	1.353	1.560	2.913
RABANGODU UTARA	2.313	2.340	4.653	963	860	1.823	1.350	1.480	2.830
<b>JUMLAH ( Jiwa )</b>	<b>17.832</b>	<b>18.373</b>	<b>36.205</b>	<b>7.533</b>	<b>6.910</b>	<b>14.443</b>	<b>10.299</b>	<b>11.463</b>	<b>21.762</b>

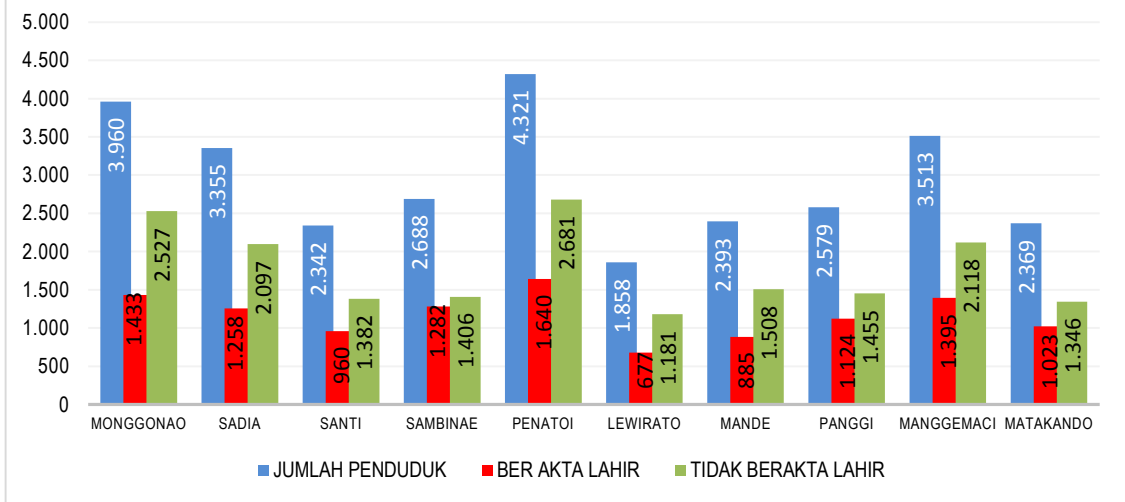
GRAFIK 2.11. Komposisi Penduduk Kec. Raba Berdasarkan Kepemilikan Akta Lahir



2.2.e. Penduduk Kecamatan Mpunda Berdasarkan Kepemilikan Akta Kelahiran

KELURAHAN	JUMLAH PENDUDUK			BER AKTA LAHIR			TIDAK BERAKTA LAHIR		
	L	P	JML	L	P	JML	L	P	JML
MONGGONAO	1.939	2.021	3.960	697	736	1.433	1.242	1.285	2.527
SADIA	1.671	1.684	3.355	650	608	1.258	1.021	1.076	2.097
SANTI	1.148	1.194	2.342	471	489	960	677	705	1.382
SAMBINAE	1.334	1.354	2.688	672	610	1.282	662	744	1.406
PENATOI	2.079	2.242	4.321	787	853	1.640	1.292	1.389	2.681
LEWIRATO	934	924	1.858	355	322	677	579	602	1.181
MANDE	1.159	1.234	2.393	432	453	885	727	781	1.508
PANGGI	1.274	1.305	2.579	578	546	1.124	696	759	1.455
MANGGEMACI	1.720	1.793	3.513	694	701	1.395	1.026	1.092	2.118
MATAKANDO	1.166	1.203	2.369	518	505	1.023	648	698	1.346
<b>JUMLAH ( Jiwa )</b>	<b>14.424</b>	<b>14.954</b>	<b>29.378</b>	<b>5.854</b>	<b>5.823</b>	<b>11.677</b>	<b>8.570</b>	<b>9.131</b>	<b>17.701</b>

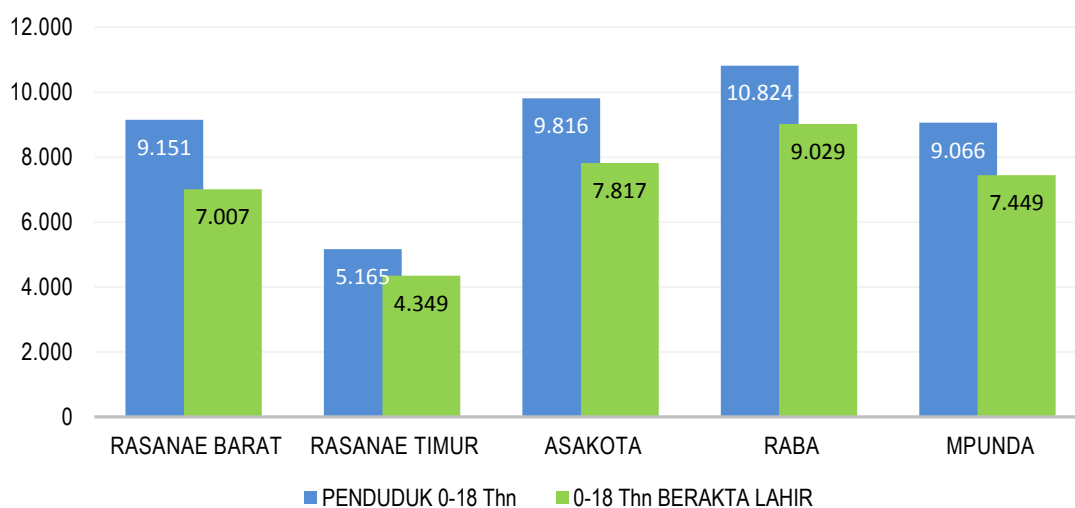
GRAFIK 2.12. Komposisi Penduduk Kec. Mpunda Berdasarkan Kepemilikan Akta Lahir



### 2.3. Penduduk Kota Bima Berdasarkan Kelompok umur 0 – 18 Tahun dan Kepemilikan Akta Lahir

KECAMATAN	KELOMPOK UMUR 0-18 TAHUN						
	n PENDUDUK 0-18 Thn			n 0-18 Thn BERAKTA LAHIR			
	L	P	JML	L	P	JML	%
RASANA E BARAT	4.688	4.463	9.151	3.584	3.423	7.007	15,92
RASANA E TIMUR	2.618	2.547	5.165	2.191	2.158	4.349	9,88
ASAKOTA	5.022	4.794	9.816	3.977	3.840	7.817	17,76
RABA	5.664	5.160	10.824	4.737	4.292	9.029	20,51
MPUNDA	4.613	4.453	9.066	3.764	3.685	7.449	16,92
<b>JUMLAH ( Jiwa )</b>	<b>22.605</b>	<b>21.417</b>	<b>44.022</b>	<b>18.253</b>	<b>17.398</b>	<b>35.651</b>	<b>80,98%</b>

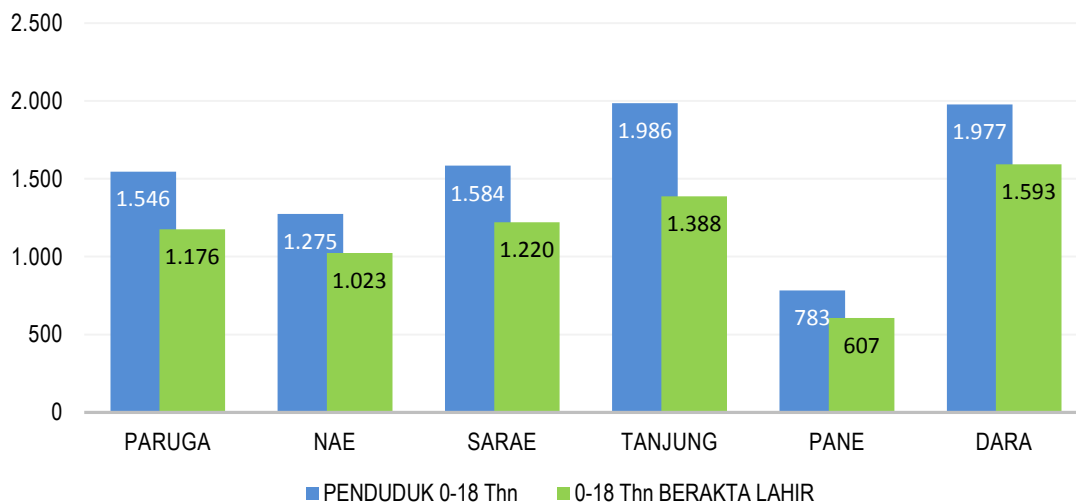
**GRAFIK 2.13. KOMPOSISI PENDUDUK KOTA BIMA UMUR 0-18 Thn BERDASAR KAN KEPEMILIKAN AKTA LAHIR**



#### 2.3.a. Penduduk Kec. Rasanae Barat Berdasarkan Klp Umur 0 – 18 Thn dan Kepemilikan Akta Lahir

KELURAHAN	KELOMPOK UMUR 0-18 TAHUN						
	n PENDUDUK 0-18 Thn			n 0-18 Thn BERAKTA LAHIR			
	L	P	JML	L	P	JML	%
PARUGA	821	725	1.546	638	538	1.176	12,85
NAE	638	637	1.275	520	503	1.023	11,18
SARAE	825	759	1.584	630	590	1.220	13,33
TANJUNG	1.000	986	1.986	680	708	1.388	15,17
PANE	389	394	783	297	310	607	6,63
DARA	1.015	962	1.977	819	774	1.593	17,41
<b>JUMLAH ( Jiwa )</b>	<b>4.688</b>	<b>4.463</b>	<b>9.151</b>	<b>3.584</b>	<b>3.423</b>	<b>7.007</b>	<b>76,57%</b>

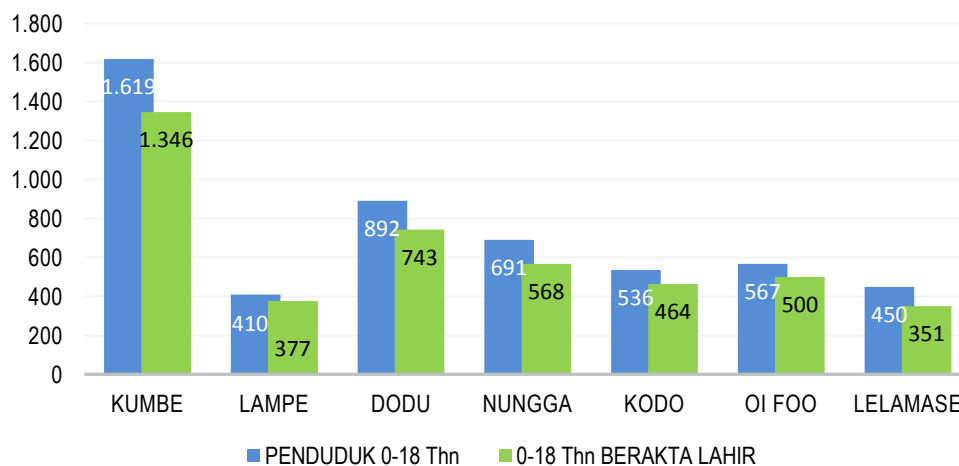
**GRAFIK 2.14. KOMPOSISI PENDUDUK KEC. RASANAE BARAT UMUR 0-18 Thn BERDASAR KAN KEPEMILIKAN AKTA LAHIR**



2.3.b. Penduduk Kec. Rasanae Timur Berdasarkan Klp Umur 0 – 18 Thn dan Kepemilikan Akta Lahir

KELURAHAN	KELOMPOK UMUR 0-18 TAHUN						
	n PENDUDUK 0-18 Thn			n 0-18 Thn BERAKTA LAHIR			
	L	P	JML	L	P	JML	%
KUMBE	841	778	1.619	692	654	1.346	26,06
LAMPE	211	199	410	194	183	377	7,30
DODU	441	451	892	371	372	743	14,39
NUNGA	340	351	691	276	292	568	11,00
KODO	265	271	536	230	234	464	8,98
OI FOO	299	268	567	256	244	500	9,68
LELAMASE	221	229	450	172	179	351	6,80
<b>JUMLAH ( Jiwa )</b>	<b>2.618</b>	<b>2.547</b>	<b>5.165</b>	<b>2.191</b>	<b>2.158</b>	<b>4.349</b>	<b>84,20%</b>

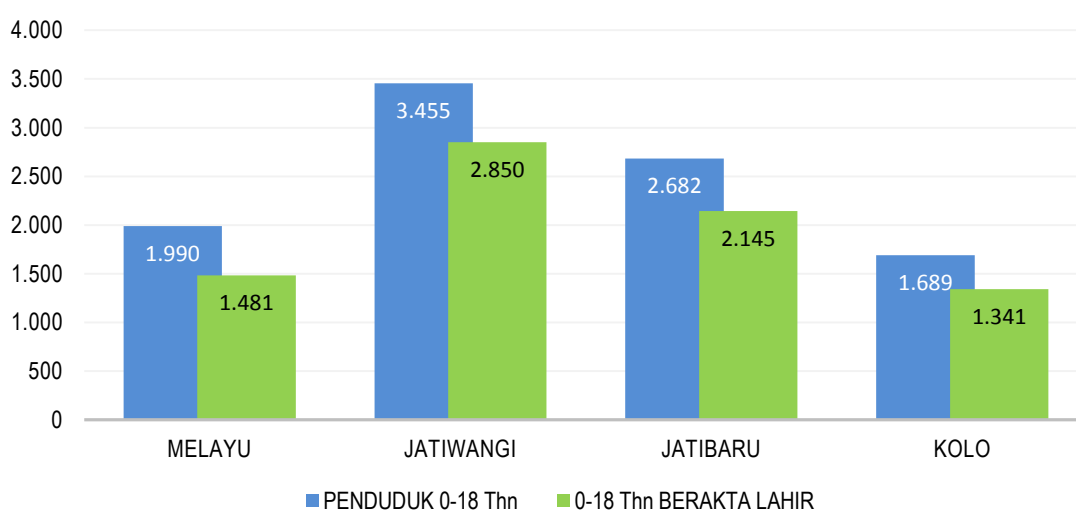
**GRAFIK 2.15. KOMPOSISI PENDUDUK KEC. RASANAE TIMUR UMUR 0-18 Thn BERDASAR KAN KEPEMILIKAN AKTA LAHIR**



2.3.c. Penduduk Kec. Asakota Berdasarkan Kelompok Umur 0 – 18 Thn dan Kepemilikan Akta Lahir

KELURAHAN	KELOMPOK UMUR 0-18 TAHUN						
	n PENDUDUK 0-18 Thn			n 0-18 Thn BERAKTA LAHIR			
	L	P	JML	L	P	JML	%
MELAYU	1.005	985	1.990	746	735	1.481	15,09
JATIWANGI	1.800	1.655	3.455	1.492	1.358	2.850	29,03
JATIBARU	1.346	1.336	2.682	1.061	1.084	2.145	21,85
KOLO	871	818	1.689	678	663	1.341	13,66
<b>JUMLAH ( Jiwa )</b>	<b>5.022</b>	<b>4.794</b>	<b>9.816</b>	<b>3.977</b>	<b>3.840</b>	<b>7.817</b>	<b>79,64%</b>

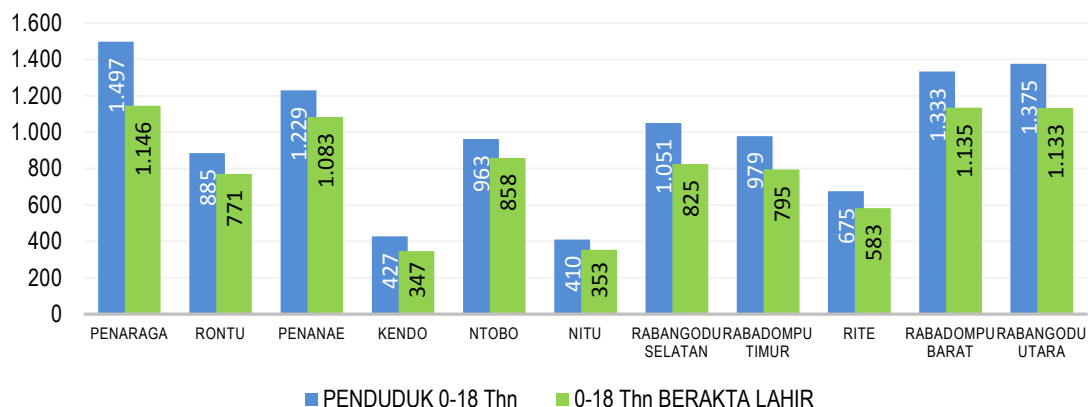
GRAFIK 2.16. KOMPOSISI PENDUDUK KEC. ASAKOTA UMUR 0-18 Thn BERDASAR KAN KEPEMILIKAN AKTA LAHIR



2.3.d. Penduduk Kec. Raba Berdasarkan Kelompok Umur 0 – 18 Thn dan Kepemilikan Akta Lahir

KELURAHAN	KELOMPOK UMUR 0-18 TAHUN						
	n PENDUDUK 0-18 Thn			n 0-18 Thn BERAKTA LAHIR			
	L	P	JML	L	P	JML	%
PENARAGA	767	730	1.497	595	551	1.146	10,59
RONTU	462	423	885	408	363	771	7,12
PENANAE	667	562	1.229	584	499	1.083	10,01
KENDO	221	206	427	169	178	347	3,21
NTOBO	489	474	963	435	423	858	7,93
NITU	199	211	410	169	184	353	3,26
RABANGODU SELATAN	557	494	1.051	445	380	825	7,62
RABADOMPU TIMUR	502	477	979	403	392	795	7,34
RITE	365	310	675	315	268	583	5,39
RABADOMPU BARAT	672	661	1.333	583	552	1.135	10,49
RABANGODU UTARA	763	612	1.375	631	502	1.133	10,47
<b>JUMLAH ( Jiwa )</b>	<b>5.664</b>	<b>5.160</b>	<b>10.824</b>	<b>4.737</b>	<b>4.292</b>	<b>9.029</b>	<b>83,42%</b>

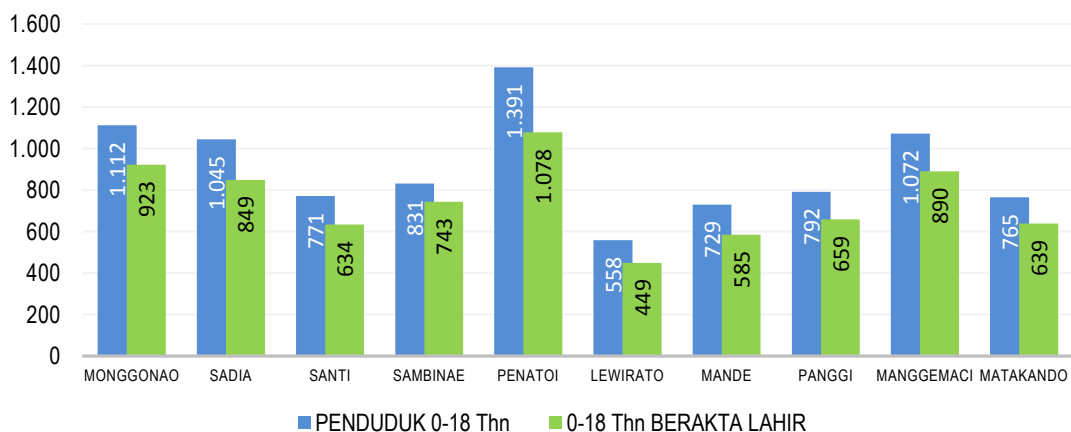
**GRAFIK 2.17. KOMPOSISI PENDUDUK KEC. RABA  
UMUR 0-18 Thn BERDASAR KAN KEPEMILIKAN AKTA LAHIR**



2.3.e. Penduduk Kec. Mpunda Berdasarkan Kelompok Umur 0 – 18 Thn dan Kepemilikan Akta Lahir

KELURAHAN	KELOMPOK UMUR 0-18 TAHUN						
	n PENDUDUK 0-18 Thn			n 0-18 Thn BERAKTA LAHIR			
	L	P	JML	L	P	JML	%
MONGGONAO	562	550	1.112	467	456	923	10,18
SADIA	546	499	1.045	436	413	849	9,36
SANTI	405	366	771	326	308	634	6,99
SAMBINAE	441	390	831	391	352	743	8,20
PENATOI	672	719	1.391	520	558	1.078	11,89
LEWIRATO	297	261	558	234	215	449	4,95
MANDE	353	376	729	285	300	585	6,45
PANGGI	415	377	792	340	319	659	7,27
MANGGEMACI	541	531	1.072	445	445	890	9,82
MATAKANDO	381	384	765	320	319	639	7,05
<b>JUMLAH ( Jiwa )</b>	<b>4.613</b>	<b>4.453</b>	<b>9.066</b>	<b>3.764</b>	<b>3.685</b>	<b>7.449</b>	<b>82,16%</b>

**GRAFIK 2.18. KOMPOSISI PENDUDUK KEC. MPUNDA  
UMUR 0-18 Thn BERDASARKAN KEPEMILIKAN AKTA LAHIR**



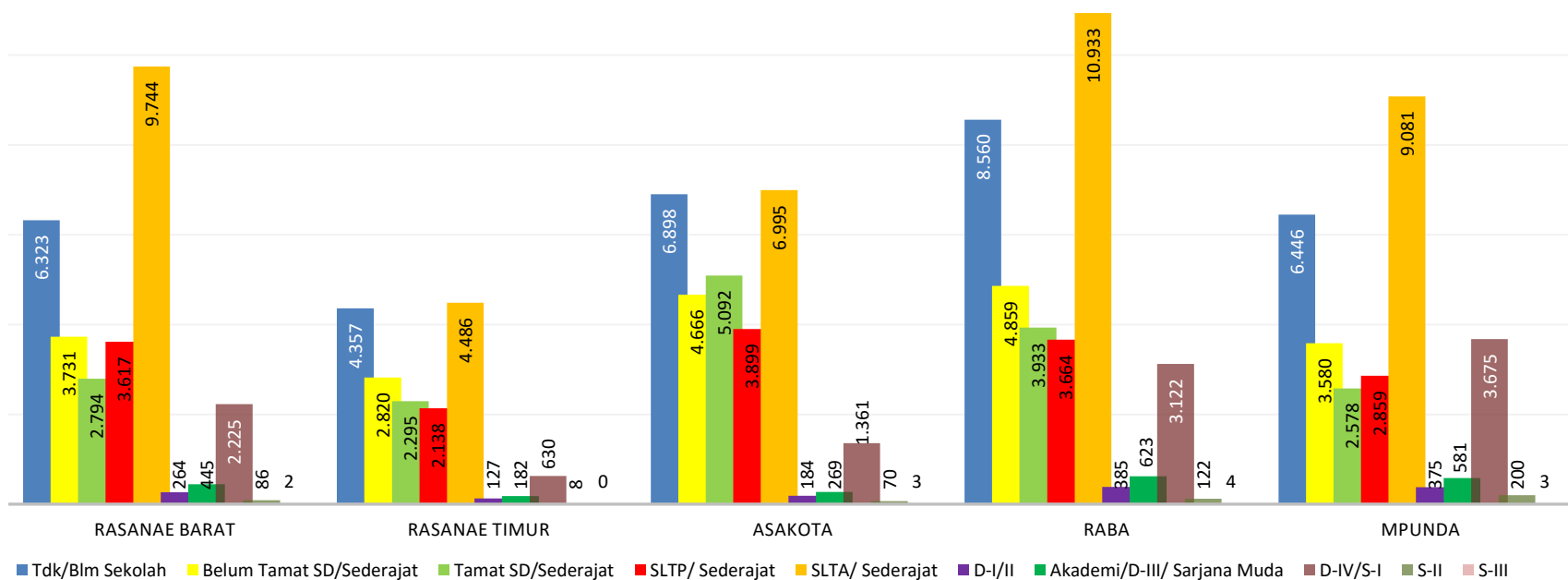


### 3. BIDANG PENDIDIKAN

#### 3.1. Penduduk Kota Bima Berdasarkan Pendidikan Akhir

KECAMATAN	Tdk/Blm Sekolah	Belum Tamat SD/Sederajat	Tamat SD/Sederajat	SLTP/ Sederajat	SLTA/ Sederajat	D-I/II	Akademi/D-III/ Sarjana Muda	D-IV/S-I	S-II	S-III	Jumlah
RASANA E BARAT	6.323	3.731	2.794	3.617	9.744	264	445	2.225	86	2	29.231
RASANA E TIMUR	4.357	2.820	2.295	2.138	4.486	127	182	630	8	0	17.043
ASAKOTA	6.898	4.666	5.092	3.899	6.995	184	269	1.361	70	3	29.437
RABA	8.560	4.859	3.933	3.664	10.933	385	623	3.122	122	4	36.205
MPUNDA	6.446	3.580	2.578	2.859	9.081	375	581	3.675	200	3	29.378
<b>JUMLAH</b>	<b>32.584</b>	<b>19.656</b>	<b>16.692</b>	<b>16.177</b>	<b>41.239</b>	<b>1.335</b>	<b>2.100</b>	<b>11.013</b>	<b>486</b>	<b>12</b>	<b>141.294</b>

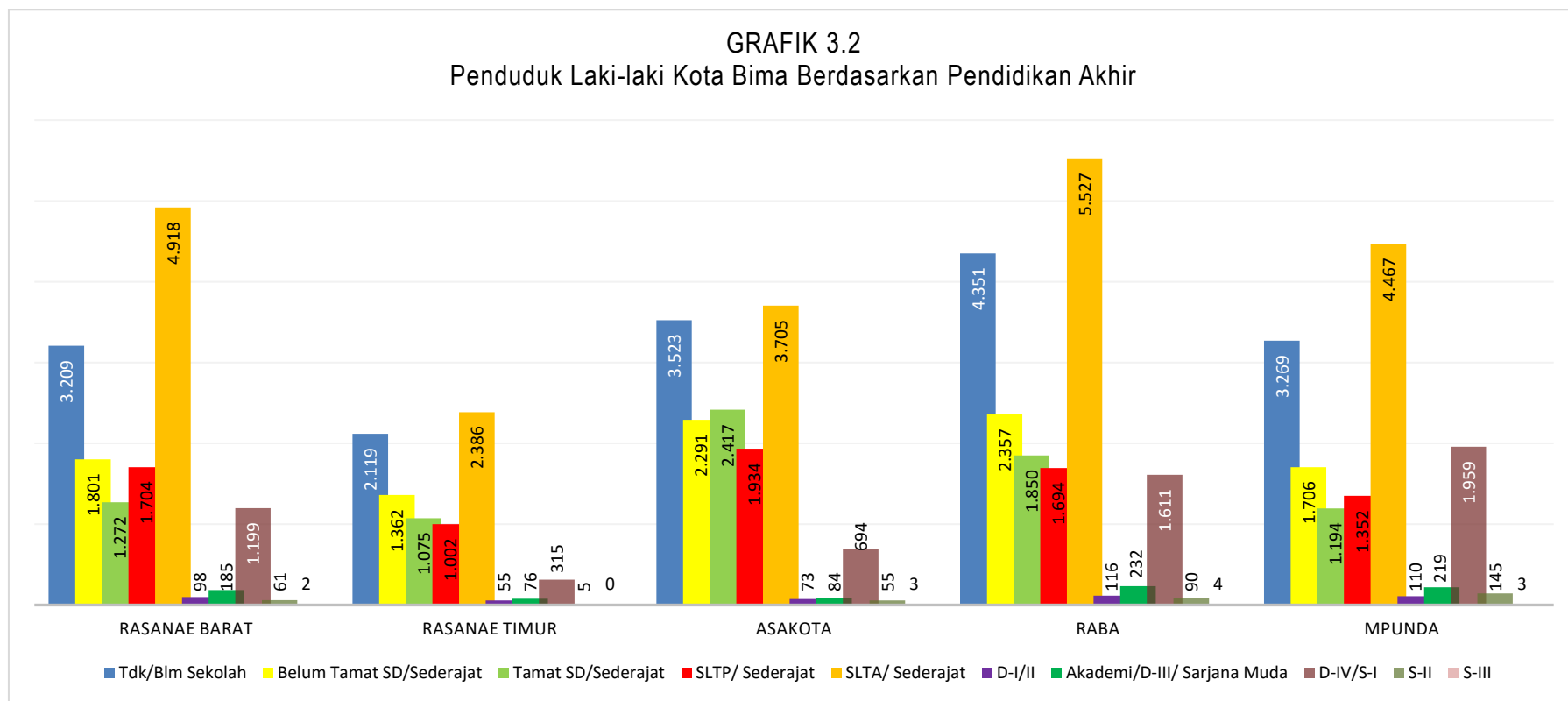
GRAFIK 3.1  
Penduduk Kota Bima Berdasarkan Pendidikan Akhir



3.1.a. Penduduk Laki-laki Kota Bima Berdasarkan Pendidikan Akhir

KECAMATAN	Tdk/Blm Sekolah	Belum Tamat SD/Sederajat	Tamat SD/Sederajat	SLTP/ Sederajat	SLTA/ Sederajat	D-I/II	Akademi/D-III/ Sarjana Muda	D-IV/S-I	S-II	S-III	Jumlah
RASANA E BARAT	3.209	1.801	1.272	1.704	4.918	98	185	1.199	61	2	14.449
RASANA E TIMUR	2.119	1.362	1.075	1.002	2.386	55	76	315	5	0	8.395
ASAKOTA	3.523	2.291	2.417	1.934	3.705	73	84	694	55	3	14.779
RABA	4.351	2.357	1.850	1.694	5.527	116	232	1.611	90	4	17.832
MPUNDA	3.269	1.706	1.194	1.352	4.467	110	219	1.959	145	3	14.424
<b>JUMLAH</b>	<b>16.471</b>	<b>9.517</b>	<b>7.808</b>	<b>7.686</b>	<b>21.003</b>	<b>452</b>	<b>796</b>	<b>5.778</b>	<b>356</b>	<b>12</b>	<b>69.879</b>

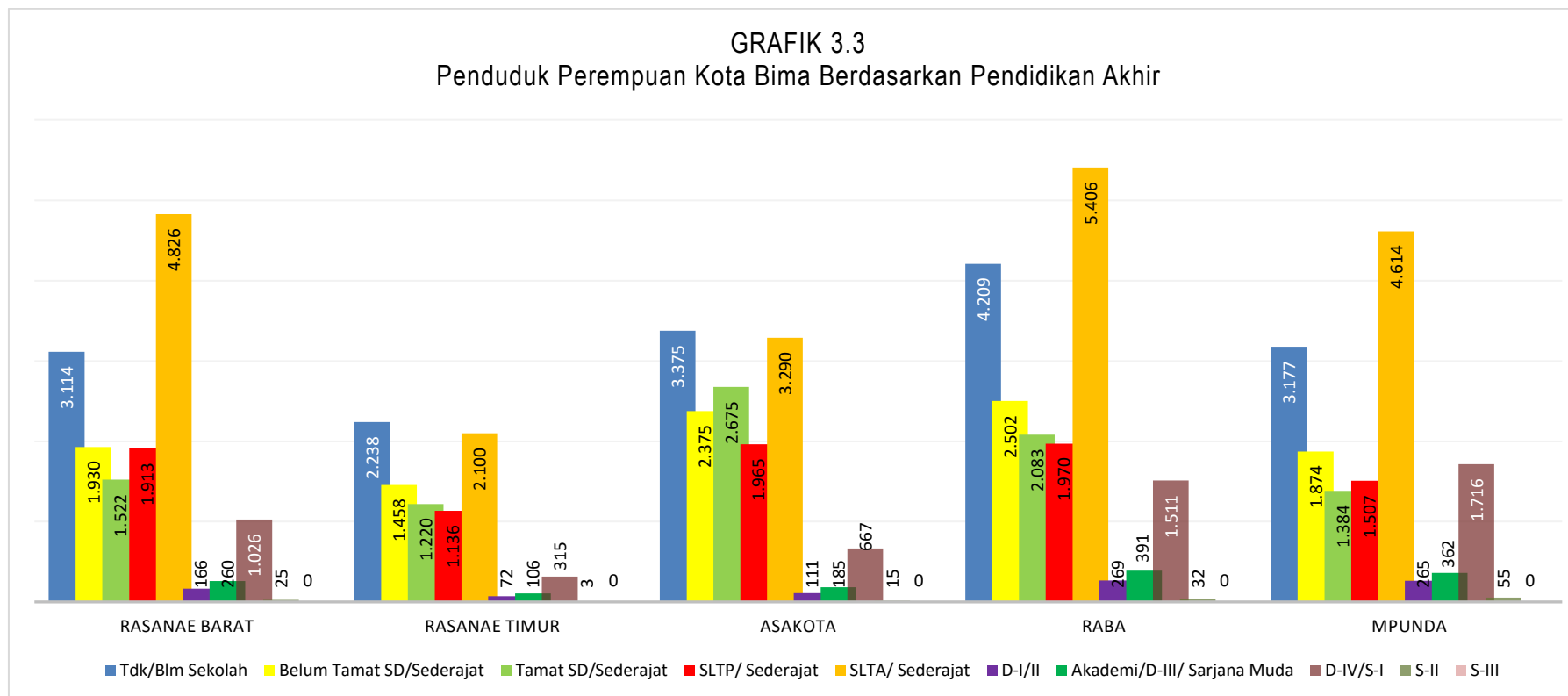
GRAFIK 3.2  
Penduduk Laki-laki Kota Bima Berdasarkan Pendidikan Akhir



## 3.1.b. Penduduk Perempuan Kota Bima Berdasarkan Pendidikan Akhir

KECAMATAN	Tdk/Blm Sekolah	Belum Tamat SD/Sederajat	Tamat SD/Sederajat	SLTP/ Sederajat	SLTA/ Sederajat	D-I/II	Akademi/D-III/ Sarjana Muda	D-IV/S-I	S-II	S-III	Jumlah
RASANA E BARAT	3.114	1.930	1.522	1.913	4.826	166	260	1.026	25	0	14.782
RASANA E TIMUR	2.238	1.458	1.220	1.136	2.100	72	106	315	3	0	8.648
ASAKOTA	3.375	2.375	2.675	1.965	3.290	111	185	667	15	0	14.658
RABA	4.209	2.502	2.083	1.970	5.406	269	391	1.511	32	0	18.373
MPUNDA	3.177	1.874	1.384	1.507	4.614	265	362	1.716	55	0	14.954
<b>JUMLAH</b>	<b>16.113</b>	<b>10.139</b>	<b>8.884</b>	<b>8.491</b>	<b>20.236</b>	<b>883</b>	<b>1.304</b>	<b>5.235</b>	<b>130</b>	<b>0</b>	<b>71.415</b>

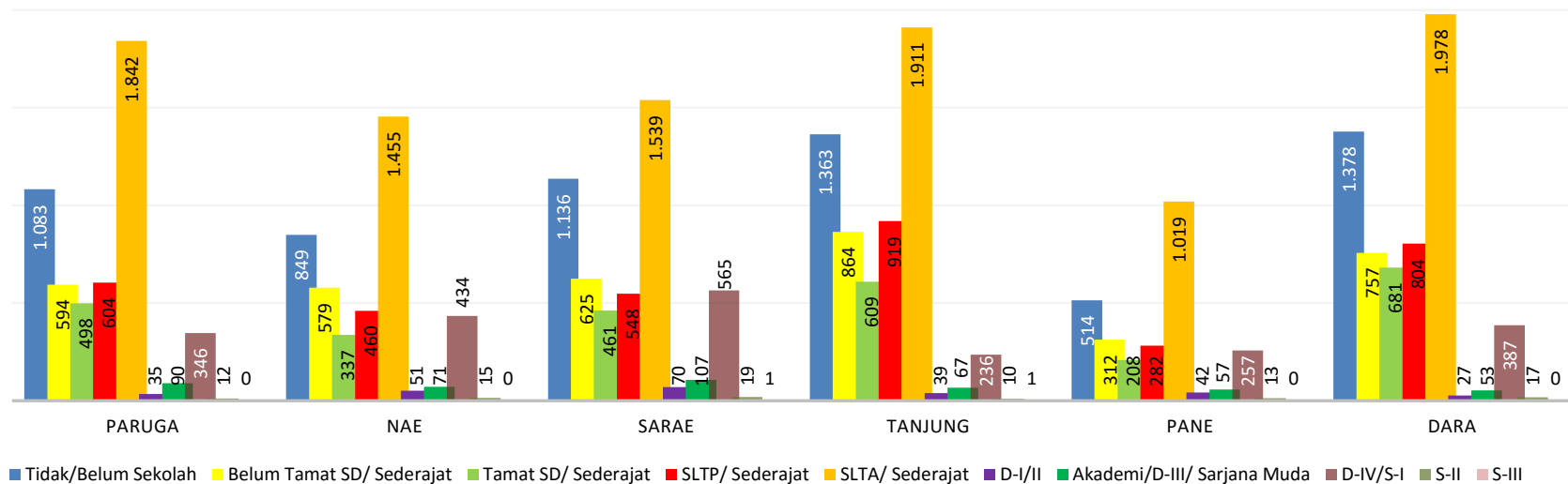
GRAFIK 3.3  
Penduduk Perempuan Kota Bima Berdasarkan Pendidikan Akhir



## 3.1.c. Penduduk Rasanæ Barat Berdasarkan Pendidikan Akhir

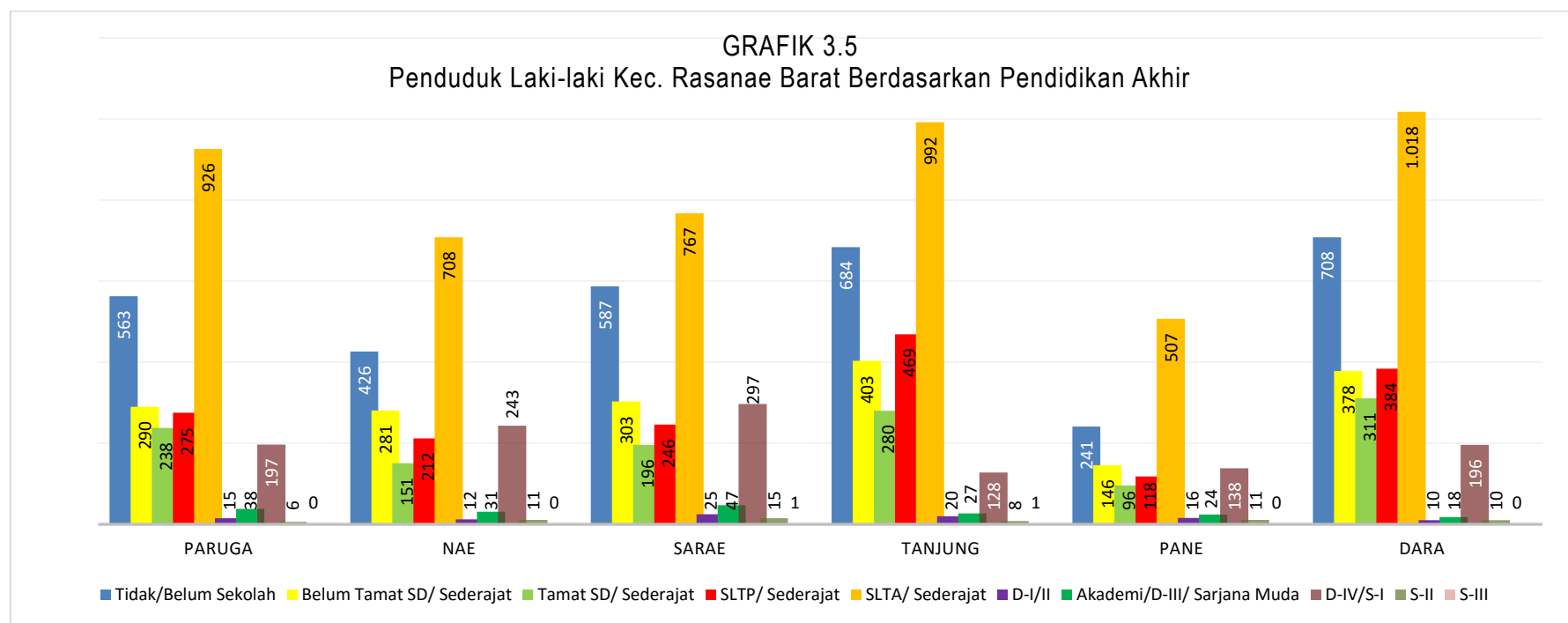
<b>KELURAHAN</b>	<b>Tidak/Belum Sekolah</b>	<b>Belum Tamat SD/ Sederajat</b>	<b>Tamat SD/ Sederajat</b>	<b>SLTP/ Sederajat</b>	<b>SLTA/ Sederajat</b>	<b>D-I/II</b>	<b>Akademi/D-III/ Sarjana Muda</b>	<b>D-IV/S-I</b>	<b>S-II</b>	<b>S-III</b>	<b>Jumlah</b>
PARUGA	1.083	594	498	604	1.842	35	90	346	12	0	5.104
NAE	849	579	337	460	1.455	51	71	434	15	0	4.251
SARAE	1.136	625	461	548	1.539	70	107	565	19	1	5.071
TANJUNG	1.363	864	609	919	1.911	39	67	236	10	1	6.019
PANE	514	312	208	282	1.019	42	57	257	13	0	2.704
DARA	1.378	757	681	804	1.978	27	53	387	17	0	6.082
<b>JUMLAH</b>	<b>6.323</b>	<b>3.731</b>	<b>2.794</b>	<b>3.617</b>	<b>9.744</b>	<b>264</b>	<b>445</b>	<b>2.225</b>	<b>86</b>	<b>2</b>	<b>29.231</b>

GRAFIK 3.4  
Penduduk Kec. Rasanæ Barat Berdasarkan Pendidikan Akhir



3.1.d. Penduduk Laki-laki Rasanæ Barat Berdasarkan Pendidikan Akhir

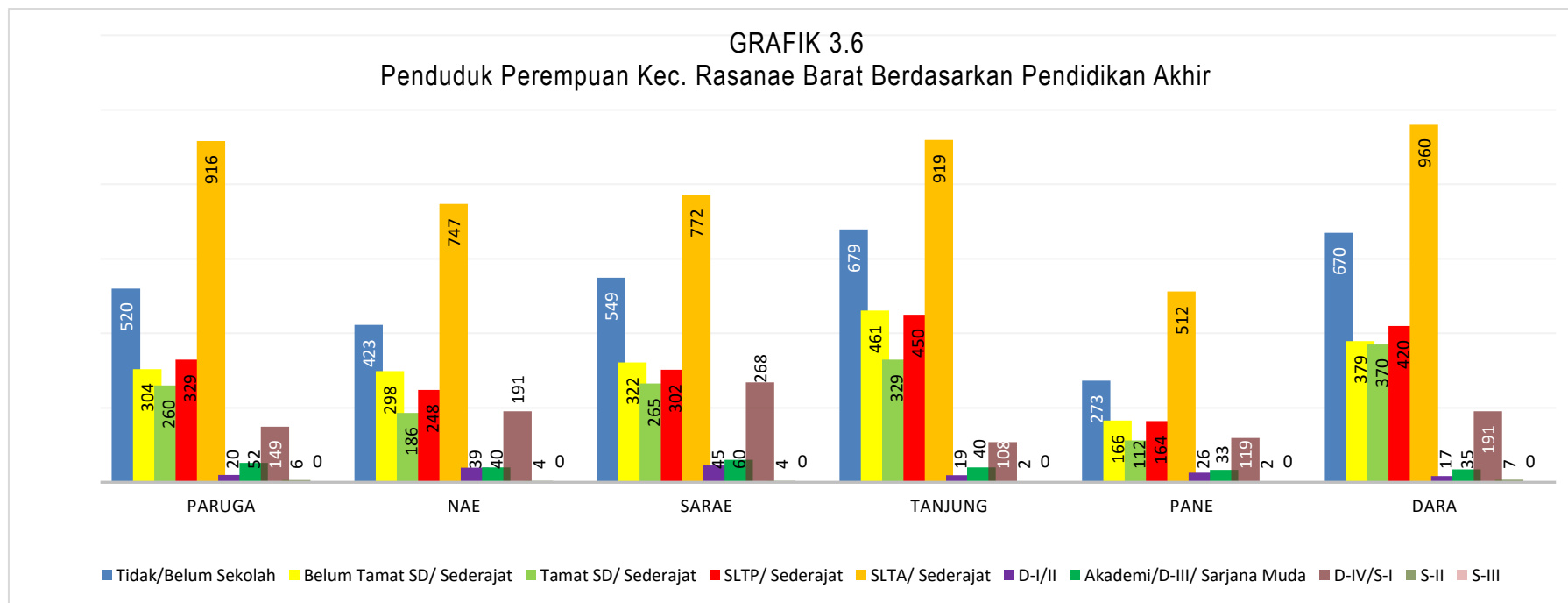
KELURAHAN	Tidak/Belum Sekolah	Belum Tamat SD/ Sederajat	Tamat SD/ Sederajat	SLTP/ Sederajat	SLTA/ Sederajat	D-I/II	Akademi/D-III/ Sarjana Muda	D-IV/S-I	S-II	S-III	Jumlah
PARUGA	563	290	238	275	926	15	38	197	6	0	2.548
NAE	426	281	151	212	708	12	31	243	11	0	2.075
SARAE	587	303	196	246	767	25	47	297	15	1	2.484
TANJUNG	684	403	280	469	992	20	27	128	8	1	3.012
PANE	241	146	96	118	507	16	24	138	11	0	1.297
DARA	708	378	311	384	1.018	10	18	196	10	0	3.033
<b>JUMLAH</b>	<b>3.209</b>	<b>1.801</b>	<b>1.272</b>	<b>1.704</b>	<b>4.918</b>	<b>98</b>	<b>185</b>	<b>1.199</b>	<b>61</b>	<b>2</b>	<b>14.449</b>



3.1.e. Penduduk Perempuan Rasanae Barat Berdasarkan Pendidikan Akhir

KELURAHAN	Tidak/Belum Sekolah	Belum Tamat SD/ Sederajat	Tamat SD/ Sederajat	SLTP/ Sederajat	SLTA/ Sederajat	D-I/II	Akademi/D-III/ Sarjana Muda	D-IV/S-I	S-II	S-III	Jumlah
PARUGA	520	304	260	329	916	20	52	149	6	0	2.556
NAE	423	298	186	248	747	39	40	191	4	0	2.176
SARAE	549	322	265	302	772	45	60	268	4	0	2.587
TANJUNG	679	461	329	450	919	19	40	108	2	0	3.007
PANE	273	166	112	164	512	26	33	119	2	0	1.407
DARA	670	379	370	420	960	17	35	191	7	0	3.049
<b>JUMLAH</b>	<b>3.114</b>	<b>1.930</b>	<b>1.522</b>	<b>1.913</b>	<b>4.826</b>	<b>166</b>	<b>260</b>	<b>1.026</b>	<b>25</b>	<b>0</b>	<b>14.782</b>

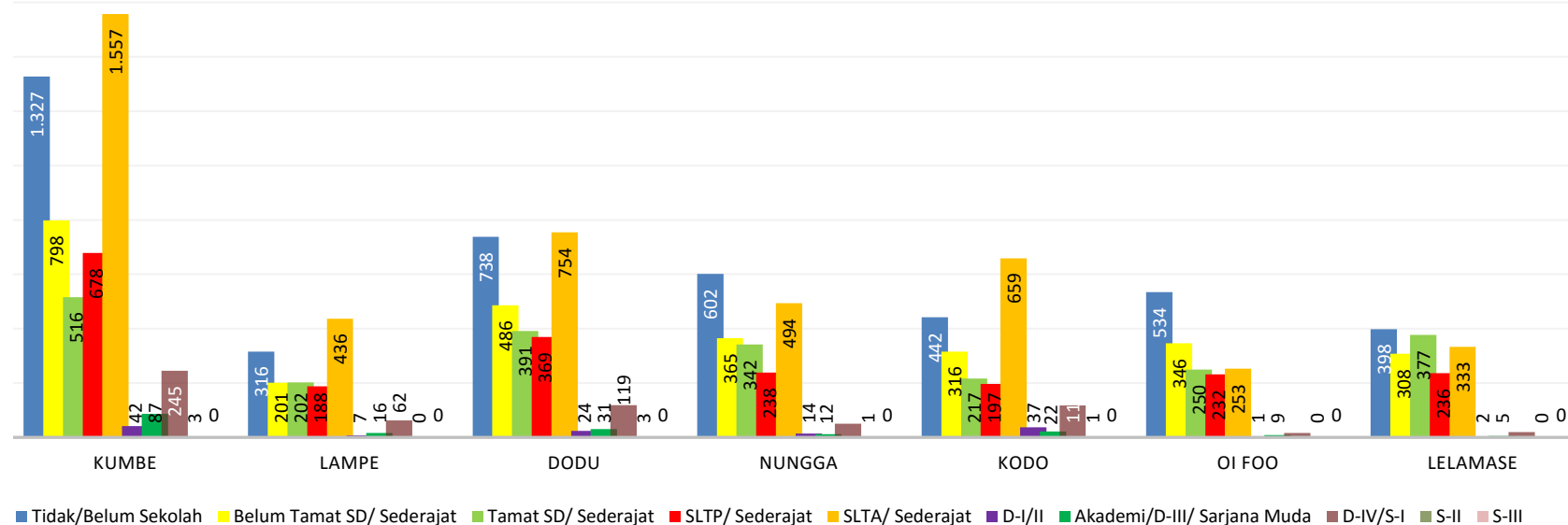
GRAFIK 3.6  
Penduduk Perempuan Kec. Rasanae Barat Berdasarkan Pendidikan Akhir



3.1.f. Penduduk Rasanæ Timur Berdasarkan Pendidikan Akhir

KELURAHAN	Tidak/Belum Sekolah	Belum Tamat SD/ Sederajat	Tamat SD/ Sederajat	SLTP/ Sederajat	SLTA/ Sederajat	D-I/II	Akademi/D-III/ Sarjana Muda	D-IV/S-I	S-II	S-III	Jumlah
KUMBE	1.327	798	516	678	1.557	42	87	245	3	0	5.253
LAMPE	316	201	202	188	436	7	16	62	0	0	1.428
DODU	738	486	391	369	754	24	31	119	3	0	2.915
NUNGA	602	365	342	238	494	14	12	50	1	0	2.118
KODO	442	316	217	197	659	37	22	118	1	0	2.009
OI FOO	534	346	250	232	253	1	9	16	0	0	1.641
LELAMASE	398	308	377	236	333	2	5	20	0	0	1.679
<b>JUMLAH</b>	<b>4.357</b>	<b>2.820</b>	<b>2.295</b>	<b>2.138</b>	<b>4.486</b>	<b>127</b>	<b>182</b>	<b>630</b>	<b>8</b>	<b>0</b>	<b>17.043</b>

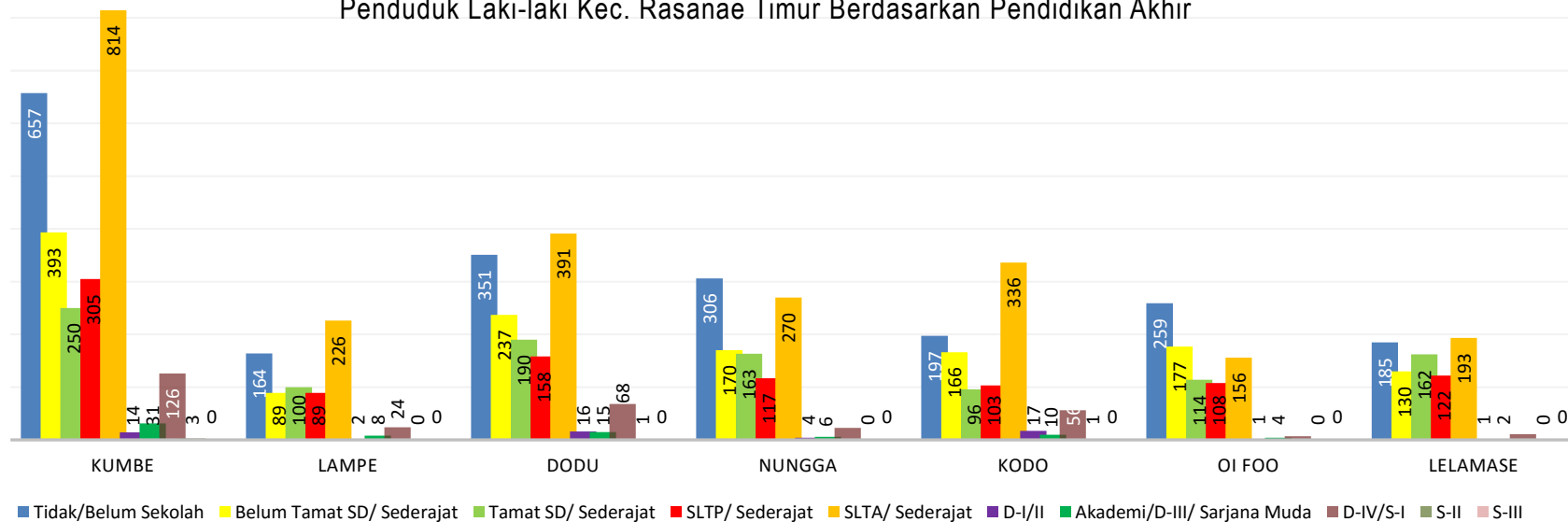
GRAFIK 3.7  
Penduduk Kec. Rasanæ Timur Berdasarkan Pendidikan Akhir



3.1.g. Penduduk Laki-laki Rasanæ Timur Berdasarkan Pendidikan Akhir

KELURAHAN	Tidak/Belum Sekolah	Belum Tamat SD/ Sederajat	Tamat SD/ Sederajat	SLTP/ Sederajat	SLTA/ Sederajat	D-I/II	Akademi/D-III/ Sarjana Muda	D-IV/S-I	S-II	S-III	Jumlah
KUMBE	657	393	250	305	814	14	31	126	3	0	2.593
LAMPE	164	89	100	89	226	2	8	24	0	0	702
DODU	351	237	190	158	391	16	15	68	1	0	1.427
NUNGA	306	170	163	117	270	4	6	23	0	0	1.059
KODO	197	166	96	103	336	17	10	56	1	0	982
OI FOO	259	177	114	108	156	1	4	7	0	0	826
LELAMASE	185	130	162	122	193	1	2	11	0	0	806
<b>JUMLAH</b>	<b>2.119</b>	<b>1.362</b>	<b>1.075</b>	<b>1.002</b>	<b>2.386</b>	<b>55</b>	<b>76</b>	<b>315</b>	<b>5</b>	<b>0</b>	<b>8.395</b>

GRAFIK 3.8  
Penduduk Laki-laki Kec. Rasanæ Timur Berdasarkan Pendidikan Akhir

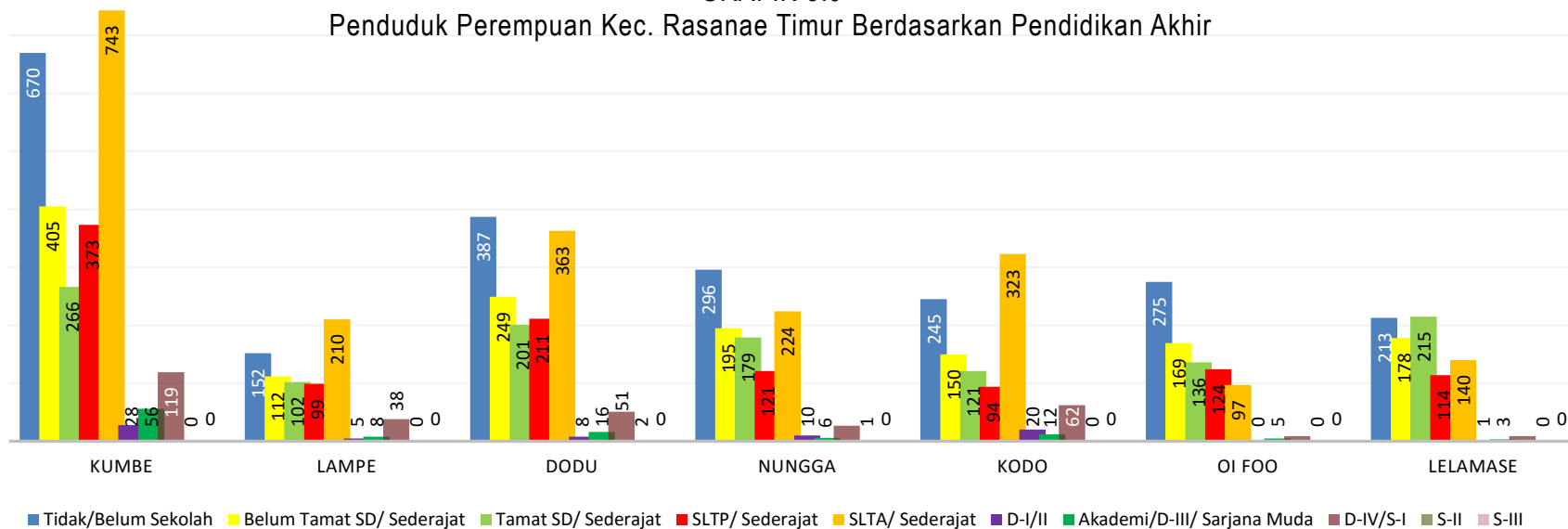




3.1.h. Penduduk Perempuan Rasanae Timur Berdasarkan Pendidikan Akhir

KELURAHAN	Tidak/Belum Sekolah	Belum Tamat SD/ Sederajat	Tamat SD/ Sederajat	SLTP/ Sederajat	SLTA/ Sederajat	D-I/II	Akademi/D-III/ Sarjana Muda	D-IV/S-I	S-II	S-III	Jumlah
KUMBE	670	405	266	373	743	28	56	119	0	0	2.660
LAMPE	152	112	102	99	210	5	8	38	0	0	726
DODU	387	249	201	211	363	8	16	51	2	0	1.488
NUNGA	296	195	179	121	224	10	6	27	1	0	1.059
KODO	245	150	121	94	323	20	12	62	0	0	1.027
OI FOO	275	169	136	124	97	0	5	9	0	0	815
LELAMASE	213	178	215	114	140	1	3	9	0	0	873
<b>JUMLAH</b>	<b>2.238</b>	<b>1.458</b>	<b>1.220</b>	<b>1.136</b>	<b>2.100</b>	<b>72</b>	<b>106</b>	<b>315</b>	<b>3</b>	<b>0</b>	<b>8.648</b>

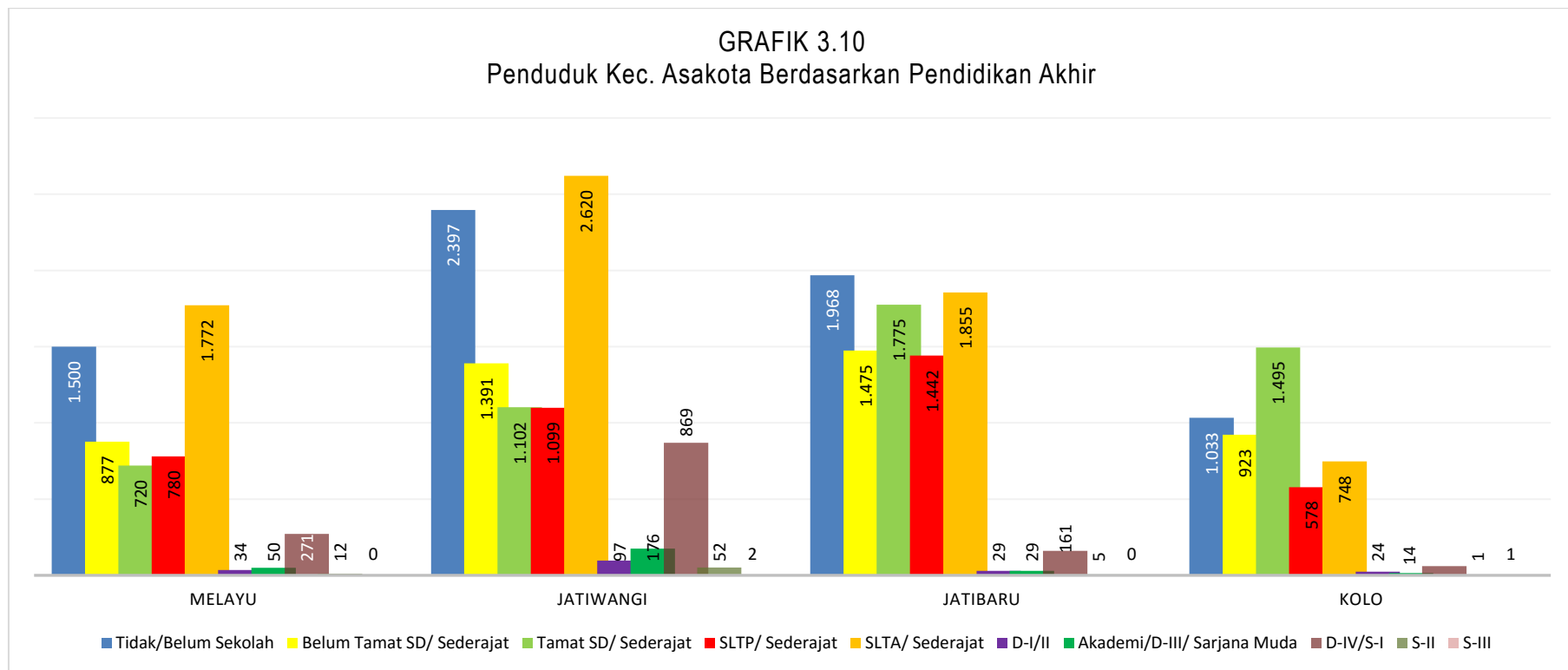
GRAFIK 3.9  
Penduduk Perempuan Kec. Rasanae Timur Berdasarkan Pendidikan Akhir



3.1.i. Penduduk Asakota Berdasarkan Pendidikan Akhir

KELURAHAN	Tidak/Belum Sekolah	Belum Tamat SD/ Sederajat	Tamat SD/ Sederajat	SLTP/ Sederajat	SLTA/ Sederajat	D-I/II	Akademi/D-III/ Sarjana Muda	D-IV/S-I	S-II	S-III	Jumlah
MELAYU	1.500	877	720	780	1.772	34	50	271	12	0	6.016
JATIWANGI	2.397	1.391	1.102	1.099	2.620	97	176	869	52	2	9.805
JATIBARU	1.968	1.475	1.775	1.442	1.855	29	29	161	5	0	8.739
KOLO	1.033	923	1.495	578	748	24	14	60	1	1	4.877
<b>JUMLAH</b>	<b>6.898</b>	<b>4.666</b>	<b>5.092</b>	<b>3.899</b>	<b>6.995</b>	<b>184</b>	<b>269</b>	<b>1.361</b>	<b>70</b>	<b>3</b>	<b>29.437</b>

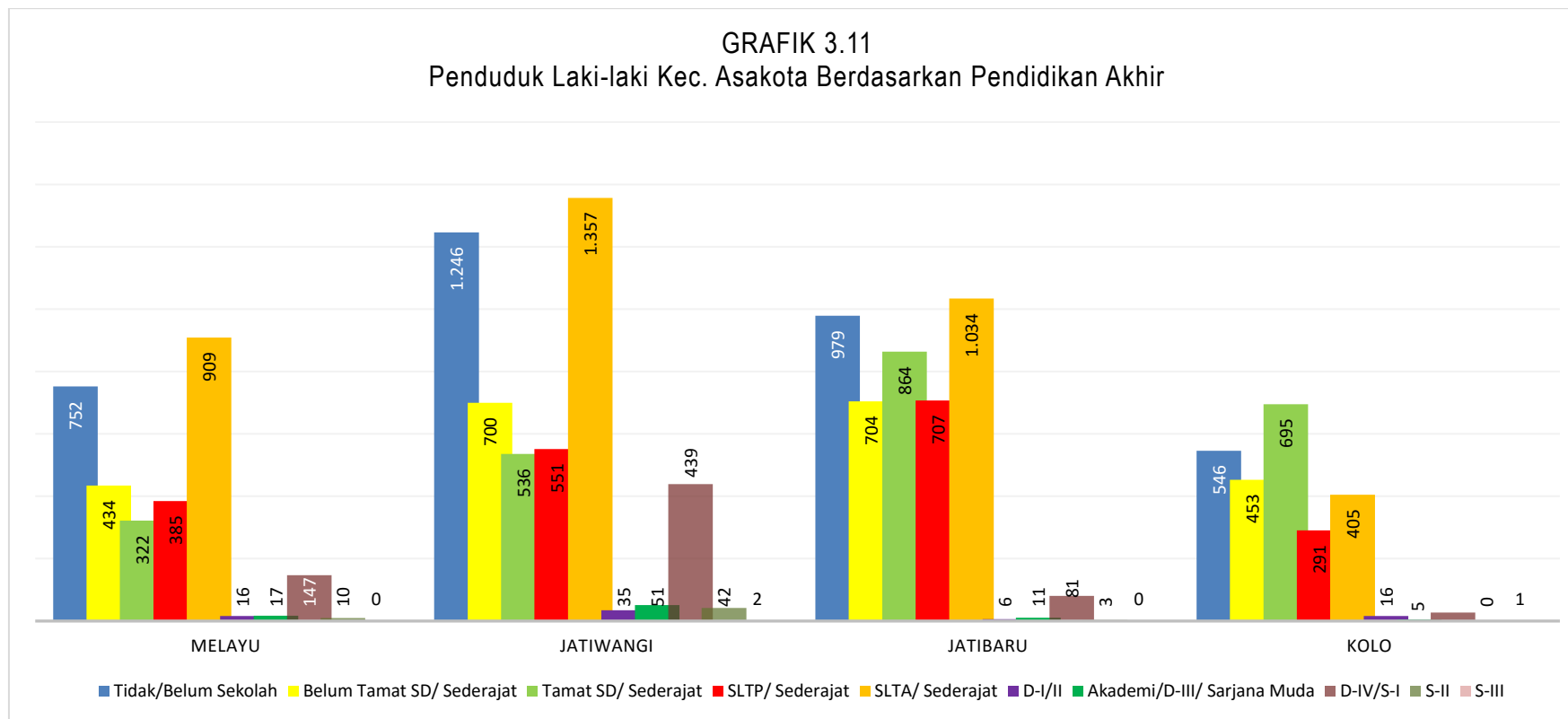
GRAFIK 3.10  
Penduduk Kec. Asakota Berdasarkan Pendidikan Akhir



3.1.j. Penduduk Laki-laki Asakota Berdasarkan Pendidikan Akhir

KELURAHAN	Tidak/Belum Sekolah	Belum Tamat SD/ Sederajat	Tamat SD/ Sederajat	SLTP/ Sederajat	SLTA/ Sederajat	D-I/II	Akademi/D-III/ Sarjana Muda	D-IV/S-I	S-II	S-III	Jumlah
MELAYU	752	434	322	385	909	16	17	147	10	0	2.992
JATIWANGI	1.246	700	536	551	1.357	35	51	439	42	2	4.959
JATIBARU	979	704	864	707	1.034	6	11	81	3	0	4.389
KOLO	546	453	695	291	405	16	5	27	0	1	2.439
<b>JUMLAH</b>	<b>3.523</b>	<b>2.291</b>	<b>2.417</b>	<b>1.934</b>	<b>3.705</b>	<b>73</b>	<b>84</b>	<b>694</b>	<b>55</b>	<b>3</b>	<b>14.779</b>

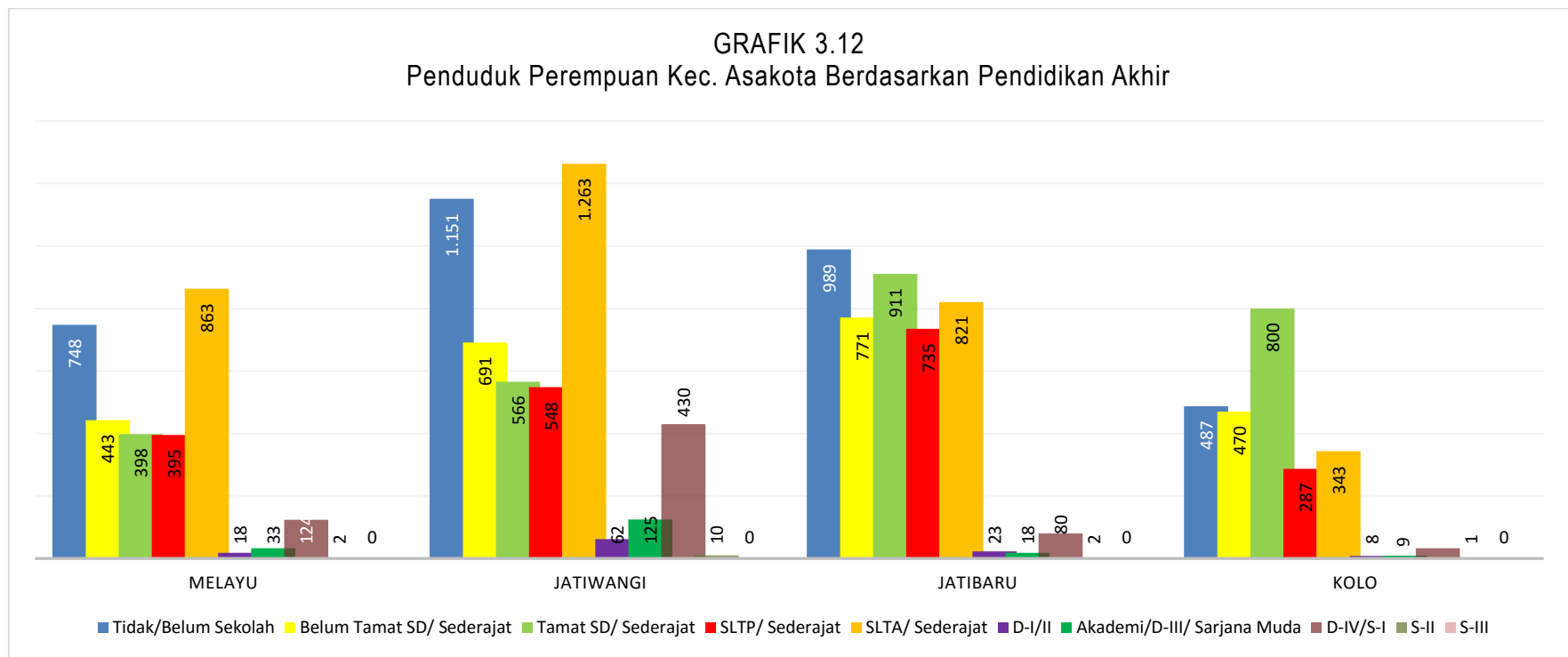
GRAFIK 3.11  
Penduduk Laki-laki Kec. Asakota Berdasarkan Pendidikan Akhir



3.1.k. Penduduk Perempuan Asakota Berdasarkan Pendidikan Akhir

KELURAHAN	Tidak/Belum Sekolah	Belum Tamat SD/ Sederajat	Tamat SD/ Sederajat	SLTP/ Sederajat	SLTA/ Sederajat	D-I/II	Akademi/D-III/ Sarjana Muda	D-IV/S-I	S-II	S-III	Jumlah
MELAYU	748	443	398	395	863	18	33	124	2	0	3.024
JATIWANGI	1.151	691	566	548	1.263	62	125	430	10	0	4.846
JATIBARU	989	771	911	735	821	23	18	80	2	0	4.350
KOLO	487	470	800	287	343	8	9	33	1	0	2.438
<b>JUMLAH</b>	<b>3.375</b>	<b>2.375</b>	<b>2.675</b>	<b>1.965</b>	<b>3.290</b>	<b>111</b>	<b>185</b>	<b>667</b>	<b>15</b>	<b>0</b>	<b>14.658</b>

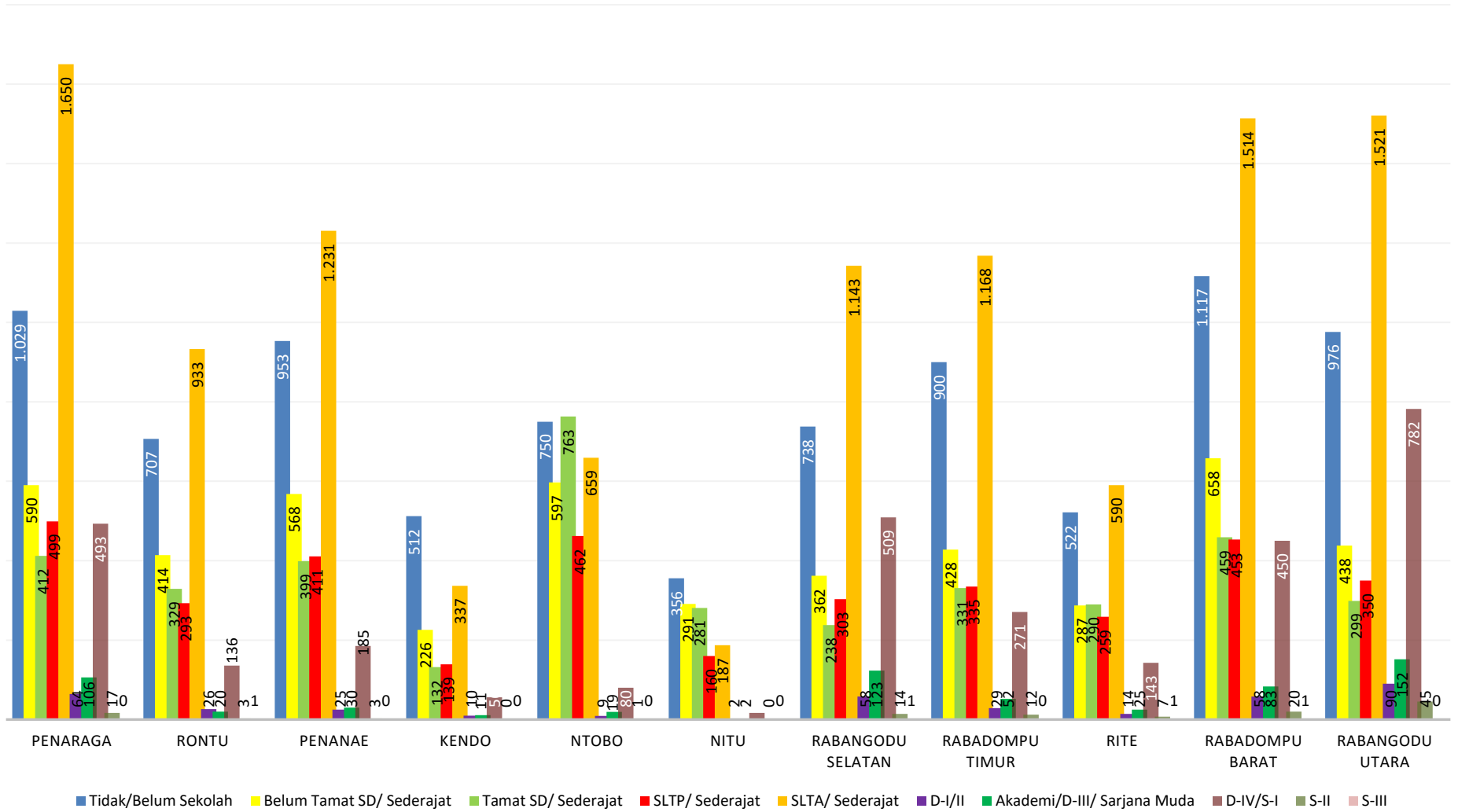
GRAFIK 3.12  
Penduduk Perempuan Kec. Asakota Berdasarkan Pendidikan Akhir



3.1.1. Penduduk Raba Berdasarkan Pendidikan Akhir

<b>KELURAHAN</b>	<i>Tidak/Belum Sekolah</i>	<i>Belum Tamat SD/ Sederajat</i>	<i>Tamat SD/ Sederajat</i>	<i>SLTP/ Sederajat</i>	<i>SLTA/ Sederajat</i>	<i>D-I/II</i>	<i>Akademi/D-III/ Sarjana Muda</i>	<i>D-IV/S-I</i>	<i>S-II</i>	<i>S-III</i>	<b>Jumlah</b>
<i>PENARAGA</i>	1.029	590	412	499	1.650	64	106	493	17	0	4.860
<i>RONTU</i>	707	414	329	293	933	26	20	136	3	1	2.862
<i>PENANAE</i>	953	568	399	411	1.231	25	30	185	3	0	3.805
<i>KENDO</i>	512	226	132	139	337	10	11	56	0	0	1.423
<i>NTOBO</i>	750	597	763	462	659	9	19	80	1	0	3.340
<i>NITU</i>	356	291	281	160	187	2	2	17	0	0	1.296
<i>RABANGODU SELATAN</i>	738	362	238	303	1.143	58	123	509	14	1	3.489
<i>RABADOMPU TIMUR</i>	900	428	331	335	1.168	29	52	271	12	0	3.526
<i>RITE</i>	522	287	290	259	590	14	25	143	7	1	2.138
<i>RABADOMPU BARAT</i>	1.117	658	459	453	1.514	58	83	450	20	1	4.813
<i>RABANGODU UTARA</i>	976	438	299	350	1.521	90	152	782	45	0	4.653
<b>JUMLAH</b>	<b>8.560</b>	<b>4.859</b>	<b>3.933</b>	<b>3.664</b>	<b>10.933</b>	<b>385</b>	<b>623</b>	<b>3.122</b>	<b>122</b>	<b>4</b>	<b>36.205</b>

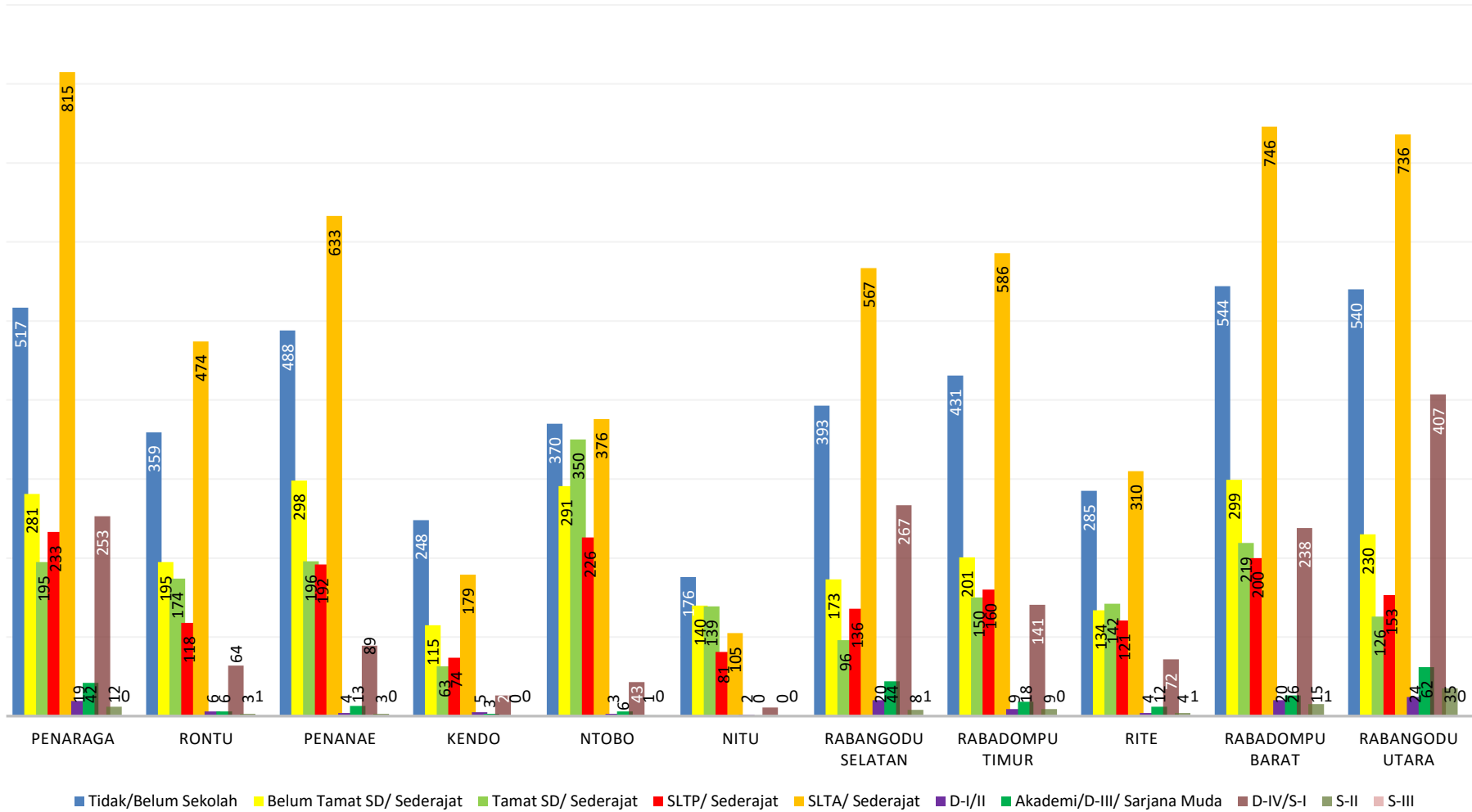
GRAFIK 3.13  
Penduduk Kec. Raba Berdasarkan Pendidikan Akhir



3.1.m. Penduduk Laki-laki Raba Berdasarkan Pendidikan Akhir

<b>KELURAHAN</b>	<b>Tidak/Belum Sekolah</b>	<b>Belum Tamat SD/ Sederajat</b>	<b>Tamat SD/ Sederajat</b>	<b>SLTP/ Sederajat</b>	<b>SLTA/ Sederajat</b>	<b>D-I/II</b>	<b>Akademi/D-III/ Sarjana Muda</b>	<b>D-IV/S-I</b>	<b>S-II</b>	<b>S-III</b>	<b>Jumlah</b>
<i>PENARAGA</i>	517	281	195	233	815	19	42	253	12	0	2.367
<i>RONTU</i>	359	195	174	118	474	6	6	64	3	1	1.400
<i>PENANAE</i>	488	298	196	192	633	4	13	89	3	0	1.916
<i>KENDO</i>	248	115	63	74	179	5	3	26	0	0	713
<i>NTOBO</i>	370	291	350	226	376	3	6	43	1	0	1.666
<i>NITU</i>	176	140	139	81	105	2	0	11	0	0	654
<i>RABANGODU SELATAN</i>	393	173	96	136	567	20	44	267	8	1	1.705
<i>RABADOMPU TIMUR</i>	431	201	150	160	586	9	18	141	9	0	1.705
<i>RITE</i>	285	134	142	121	310	4	12	72	4	1	1.085
<i>RABADOMPU BARAT</i>	544	299	219	200	746	20	26	238	15	1	2.308
<i>RABANGODU UTARA</i>	540	230	126	153	736	24	62	407	35	0	2.313
<b>JUMLAH</b>	<b>4.351</b>	<b>2.357</b>	<b>1.850</b>	<b>1.694</b>	<b>5.527</b>	<b>116</b>	<b>232</b>	<b>1.611</b>	<b>90</b>	<b>4</b>	<b>17.832</b>

GRAFIK 3.14  
Penduduk Laki-laki Kec. Raba Berdasarkan Pendidikan Akhir

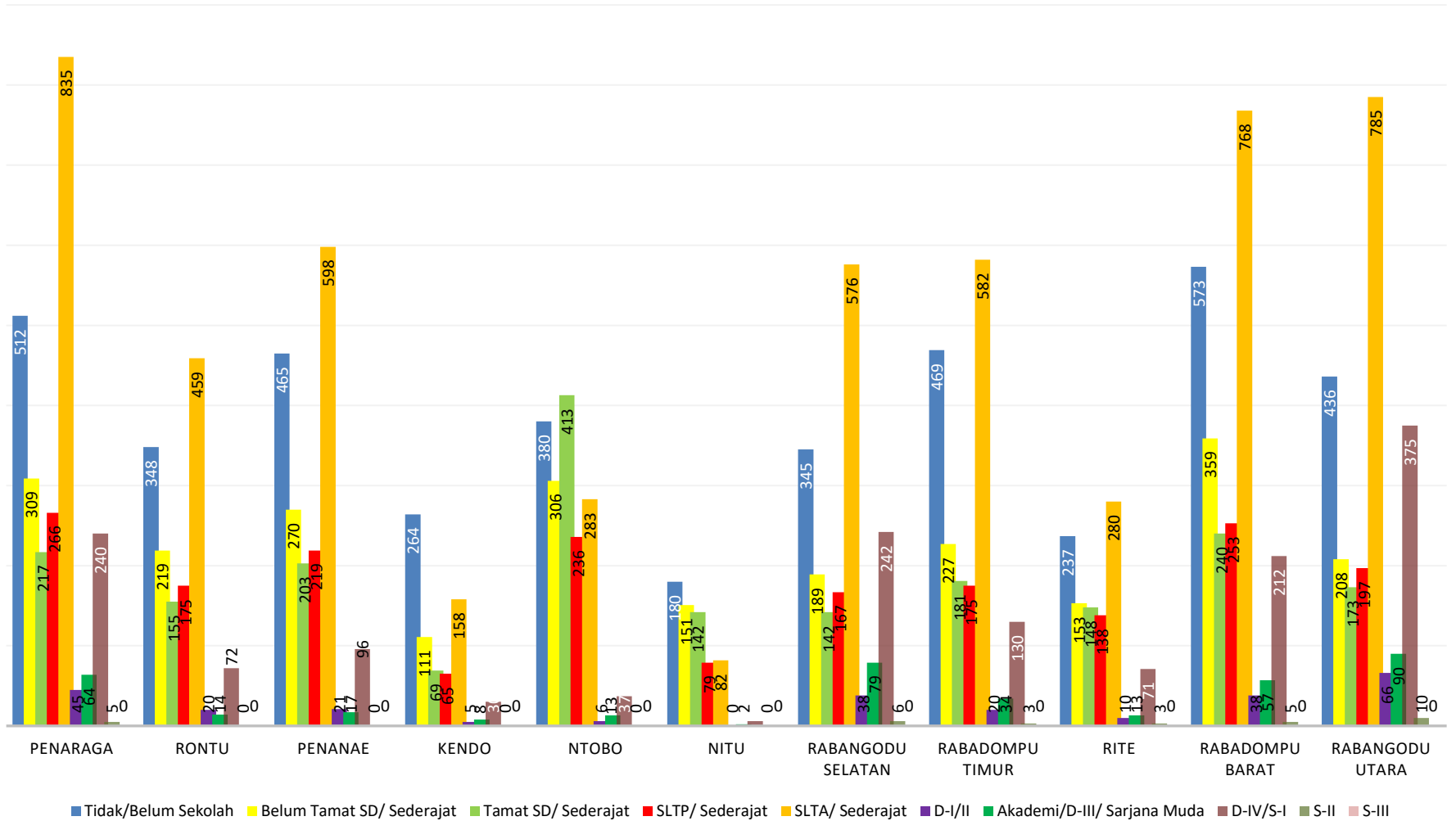




3.1.n. Penduduk Perempuan Raba Berdasarkan Pendidikan Akhir

<b>KELURAHAN</b>	<b>Tidak/Belum Sekolah</b>	<b>Belum Tamat SD/ Sederajat</b>	<b>Tamat SD/ Sederajat</b>	<b>SLTP/ Sederajat</b>	<b>SLTA/ Sederajat</b>	<b>D-I/II</b>	<b>Akademi/D-III/ Sarjana Muda</b>	<b>D-IV/S-I</b>	<b>S-II</b>	<b>S-III</b>	<b>Jumlah</b>
<i>PENARAGA</i>	512	309	217	266	835	45	64	240	5	0	2.493
<i>RONTU</i>	348	219	155	175	459	20	14	72	0	0	1.462
<i>PENANAE</i>	465	270	203	219	598	21	17	96	0	0	1.889
<i>KENDO</i>	264	111	69	65	158	5	8	30	0	0	710
<i>NTOBO</i>	380	306	413	236	283	6	13	37	0	0	1.674
<i>NITU</i>	180	151	142	79	82	0	2	6	0	0	642
<i>RABANGODU SELATAN</i>	345	189	142	167	576	38	79	242	6	0	1.784
<i>RABADOMPU TIMUR</i>	469	227	181	175	582	20	34	130	3	0	1.821
<i>RITE</i>	237	153	148	138	280	10	13	71	3	0	1.053
<i>RABADOMPU BARAT</i>	573	359	240	253	768	38	57	212	5	0	2.505
<i>RABANGODU UTARA</i>	436	208	173	197	785	66	90	375	10	0	2.340
<b>JUMLAH</b>	<b>4.209</b>	<b>2.502</b>	<b>2.083</b>	<b>1.970</b>	<b>5.406</b>	<b>269</b>	<b>391</b>	<b>1.511</b>	<b>32</b>	<b>0</b>	<b>18.373</b>

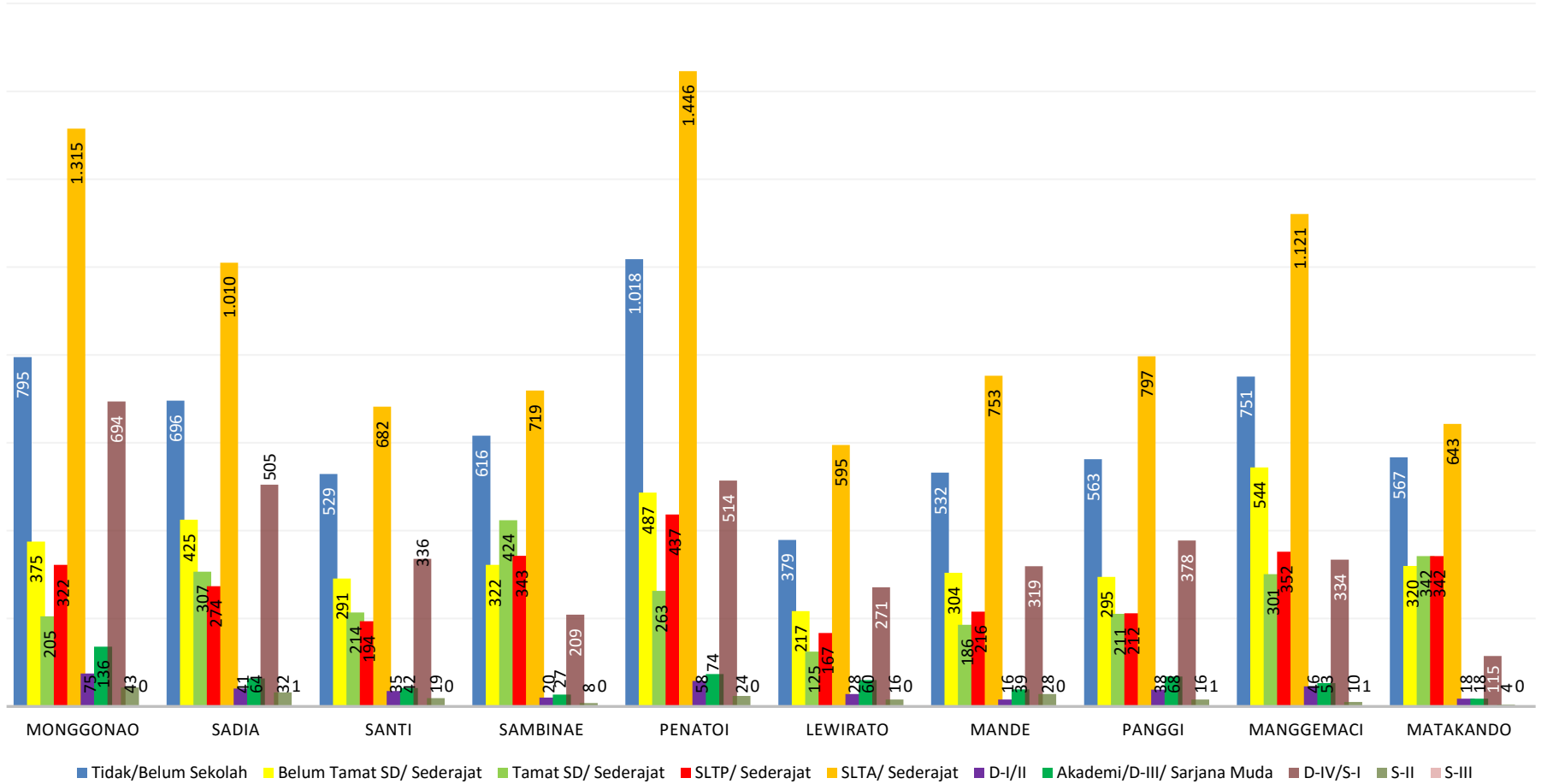
GRAFIK 3.15  
Penduduk Perempuan Kec. Raba Berdasarkan Pendidikan Akhir



3.1.o. Penduduk Mpunda Berdasarkan Pendidikan Akhir

<i>KELURAHAN</i>	<i>Tidak/Belum Sekolah</i>	<i>Belum Tamat SD/ Sederajat</i>	<i>Tamat SD/ Sederajat</i>	<i>SLTP/ Sederajat</i>	<i>SLTA/ Sederajat</i>	<i>D-I/II</i>	<i>Akademi/D-III/ Sarjana Muda</i>	<i>D-IV/S-I</i>	<i>S-II</i>	<i>S-III</i>	<i>Jumlah</i>
MONGGONAO	795	375	205	322	1.315	75	136	694	43	0	3.960
SADIA	696	425	307	274	1.010	41	64	505	32	1	3.355
SANTI	529	291	214	194	682	35	42	336	19	0	2.342
SAMBINAE	616	322	424	343	719	20	27	209	8	0	2.688
PENATOI	1.018	487	263	437	1.446	58	74	514	24	0	4.321
LEWIRATO	379	217	125	167	595	28	60	271	16	0	1.858
MANDE	532	304	186	216	753	16	39	319	28	0	2.393
PANGGI	563	295	211	212	797	38	68	378	16	1	2.579
MANGGEMACI	751	544	301	352	1.121	46	53	334	10	1	3.513
MATAKANDO	567	320	342	342	643	18	18	115	4	0	2.369
<b>JUMLAH</b>	<b>6.446</b>	<b>3.580</b>	<b>2.578</b>	<b>2.859</b>	<b>9.081</b>	<b>375</b>	<b>581</b>	<b>3.675</b>	<b>200</b>	<b>3</b>	<b>29.378</b>

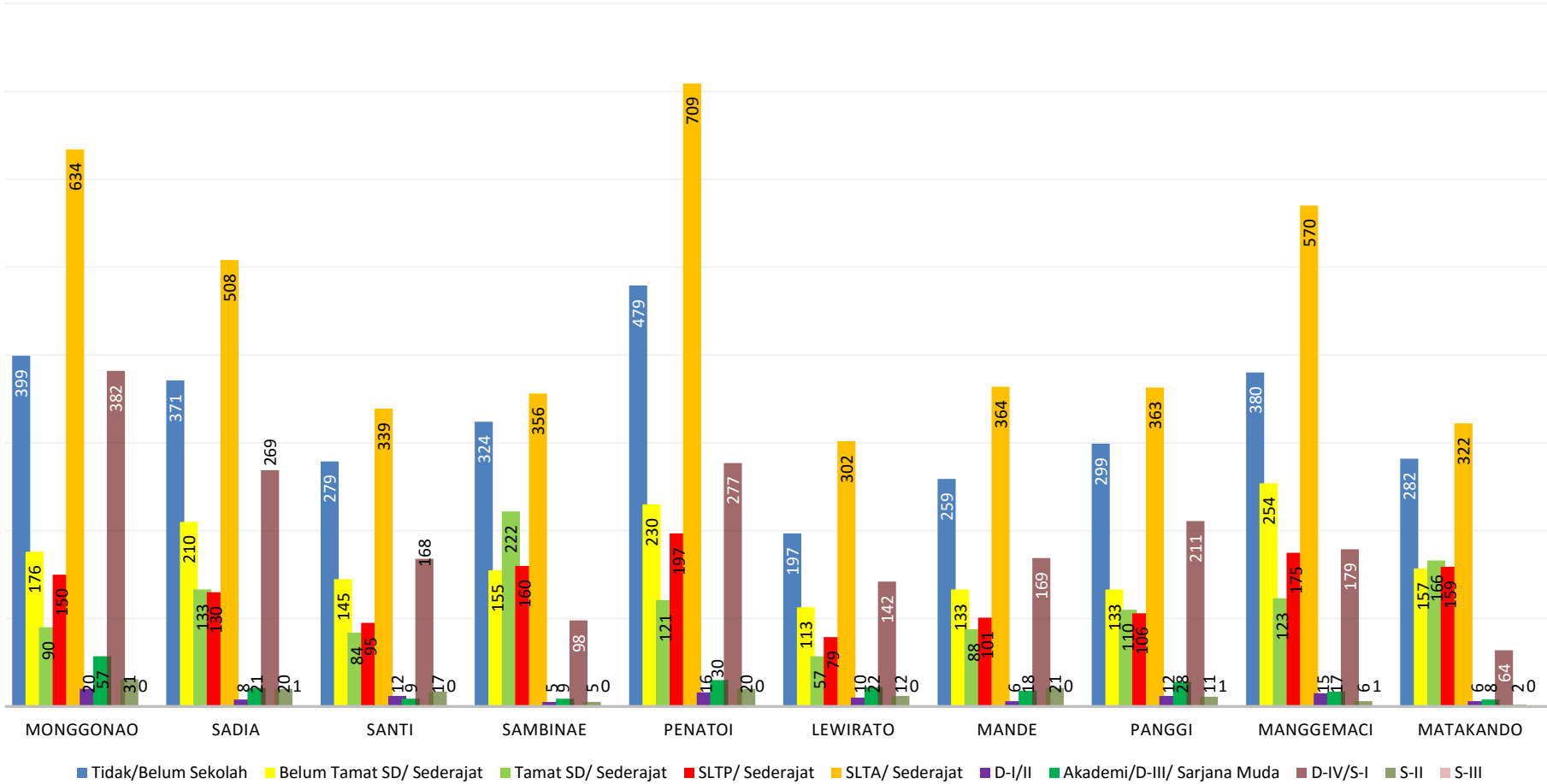
GRAFIK 3.16  
Penduduk Kec. Mpunda Berdasarkan Pendidikan Akhir



3.1.p. Penduduk Laki-laki Mpunda Berdasarkan Pendidikan Akhir

<b>KELURAHAN</b>	<b>Tidak/Belum Sekolah</b>	<b>Belum Tamat SD/ Sederajat</b>	<b>Tamat SD/ Sederajat</b>	<b>SLTP/ Sederajat</b>	<b>SLTA/ Sederajat</b>	<b>D-I/II</b>	<b>Akademi/D-III/ Sarjana Muda</b>	<b>D-IV/S-I</b>	<b>S-II</b>	<b>S-III</b>	<b>Jumlah</b>
MONGGONAO	399	176	90	150	634	20	57	382	31	0	1.939
SADIA	371	210	133	130	508	8	21	269	20	1	1.671
SANTI	279	145	84	95	339	12	9	168	17	0	1.148
SAMBINAE	324	155	222	160	356	5	9	98	5	0	1.334
PENATOI	479	230	121	197	709	16	30	277	20	0	2.079
LEWIRATO	197	113	57	79	302	10	22	142	12	0	934
MANDE	259	133	88	101	364	6	18	169	21	0	1.159
PANGGI	299	133	110	106	363	12	28	211	11	1	1.274
MANGGEMACI	380	254	123	175	570	15	17	179	6	1	1.720
MATAKANDO	282	157	166	159	322	6	8	64	2	0	1.166
<b>JUMLAH</b>	<b>3.269</b>	<b>1.706</b>	<b>1.194</b>	<b>1.352</b>	<b>4.467</b>	<b>110</b>	<b>219</b>	<b>1.959</b>	<b>145</b>	<b>3</b>	<b>14.424</b>

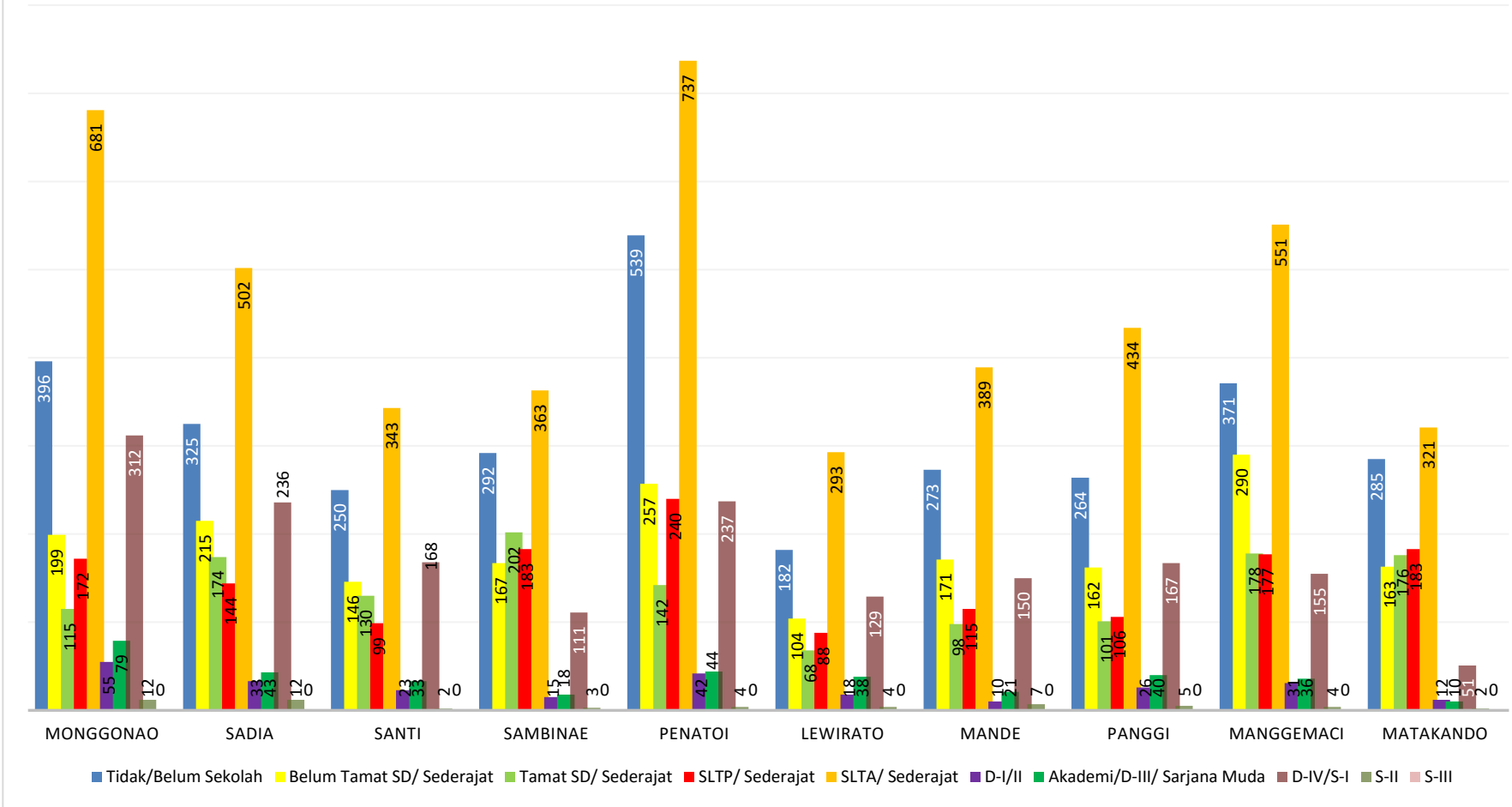
GRAFIK 3.17  
Penduduk Laki-laki Kec. Mpunda Berdasarkan Pendidikan Akhir



3.1.q. Penduduk Perempuan Mpunda Berdasarkan Pendidikan Akhir

<b>KELURAHAN</b>	<b>Tidak/Belum Sekolah</b>	<b>Belum Tamat SD/ Sederajat</b>	<b>Tamat SD/ Sederajat</b>	<b>SLTP/ Sederajat</b>	<b>SLTA/ Sederajat</b>	<b>D-I/II</b>	<b>Akademi/D-III/ Sarjana Muda</b>	<b>D-IV/S-I</b>	<b>S-II</b>	<b>S-III</b>	<b>Jumlah</b>
MONGGONAO	396	199	115	172	681	55	79	312	12	0	2.021
SADIA	325	215	174	144	502	33	43	236	12	0	1.684
SANTI	250	146	130	99	343	23	33	168	2	0	1.194
SAMBINAE	292	167	202	183	363	15	18	111	3	0	1.354
PENATOI	539	257	142	240	737	42	44	237	4	0	2.242
LEWIRATO	182	104	68	88	293	18	38	129	4	0	924
MANDE	273	171	98	115	389	10	21	150	7	0	1.234
PANGGI	264	162	101	106	434	26	40	167	5	0	1.305
MANGGEMACI	371	290	178	177	551	31	36	155	4	0	1.793
MATAKANDO	285	163	176	183	321	12	10	51	2	0	1.203
<b>JUMLAH</b>	<b>3.177</b>	<b>1.874</b>	<b>1.384</b>	<b>1.507</b>	<b>4.614</b>	<b>265</b>	<b>362</b>	<b>1.716</b>	<b>55</b>	<b>0</b>	<b>14.954</b>

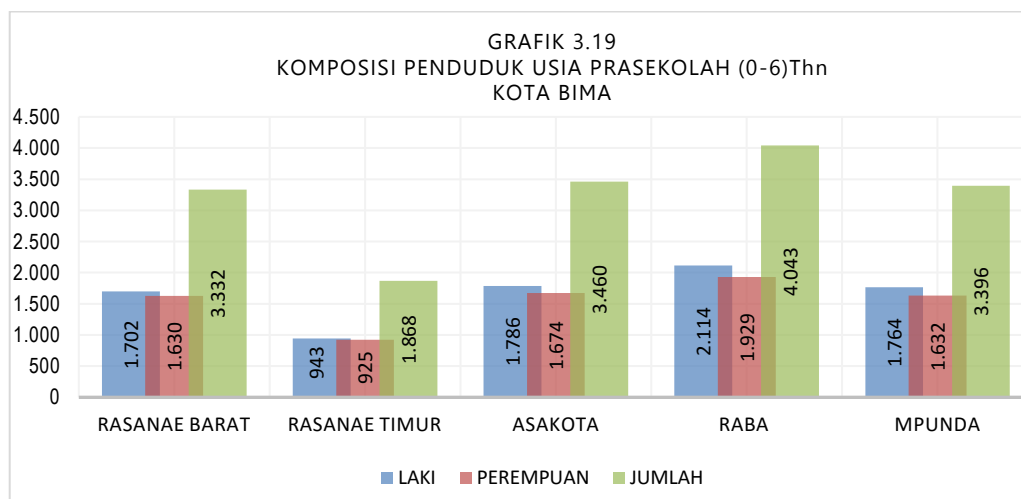
GRAFIK 3.18  
Penduduk Perempuan Kec. Mpunda Berdasarkan Pendidikan Akhir





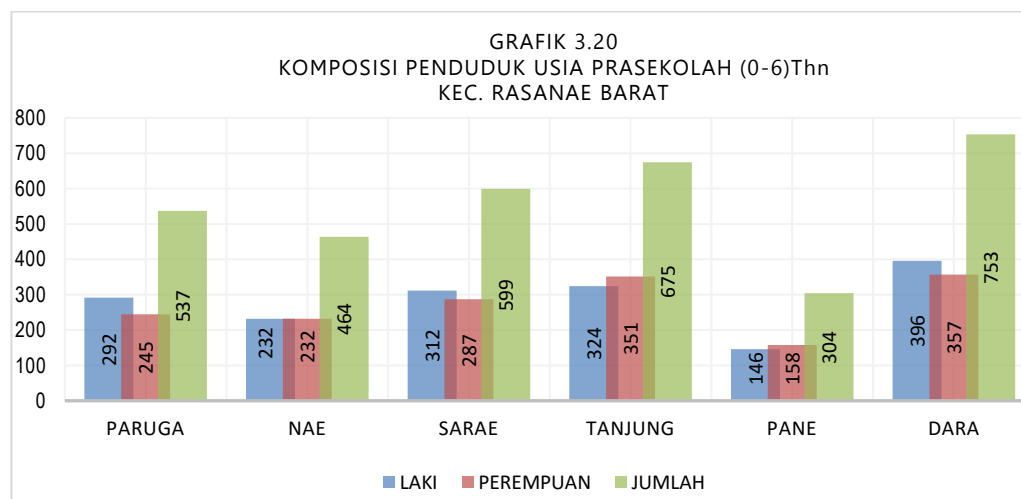
### 3.2. Penduduk Kota Bima Berdasarkan Kelompok Usia Pra Sekolah ( 0 – 6 Tahun )

KECAMATAN	Usia Prasekolah / (0-6) Tahun		
	Laki	Perempuan	Jumlah
RASANA E BARAT	1.702	1.630	3.332
RASANA E TIMUR	943	925	1.868
ASAKOTA	1.786	1.674	3.460
RABA	2.114	1.929	4.043
MPUNDA	1.764	1.632	3.396
<b>JUMLAH</b>	<b>8.309</b>	<b>7.790</b>	<b>16.099</b>



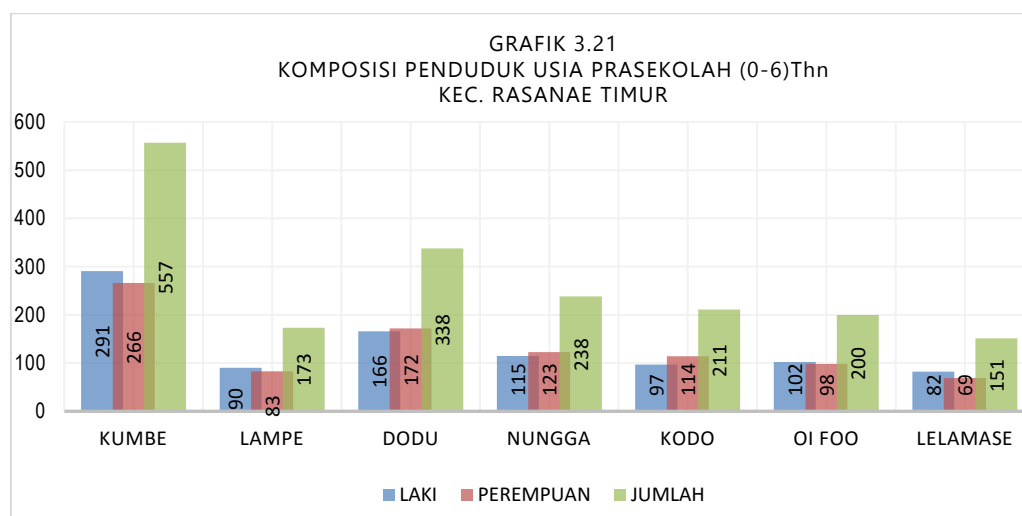
#### 3.2.a. Penduduk Kec. Rasanae Barat Berdasarkan Kelompok Usia Pra Sekolah ( 0 – 6 Tahun )

KELURAHAN	Usia Prasekolah / (0-6) Tahun		
	Laki	Perempuan	Jumlah
PARUGA	292	245	537
NAE	232	232	464
SARAE	312	287	599
TANJUNG	324	351	675
PANE	146	158	304
DARA	396	357	753
<b>JUMLAH</b>	<b>1.702</b>	<b>1.630</b>	<b>3.332</b>



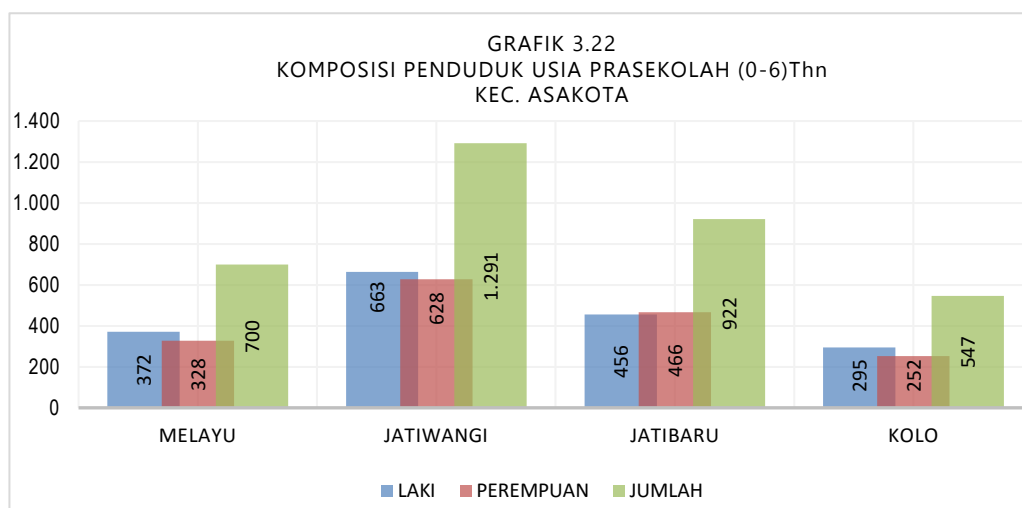
### 3.2.b. Penduduk Kec. Rasanæ Timur Berdasarkan Kelompok Usia Pra Sekolah ( 0 – 6 Tahun )

KELURAHAN	Usia Prasekolah / (0-6) Tahun		
	Laki	Perempuan	Jumlah
KUMBE	291	266	557
LAMPE	90	83	173
DODU	166	172	338
NUNGA	115	123	238
KODO	97	114	211
OI FOO	102	98	200
LELAMASE	82	69	151
<b>JUMLAH</b>	<b>943</b>	<b>925</b>	<b>1.868</b>



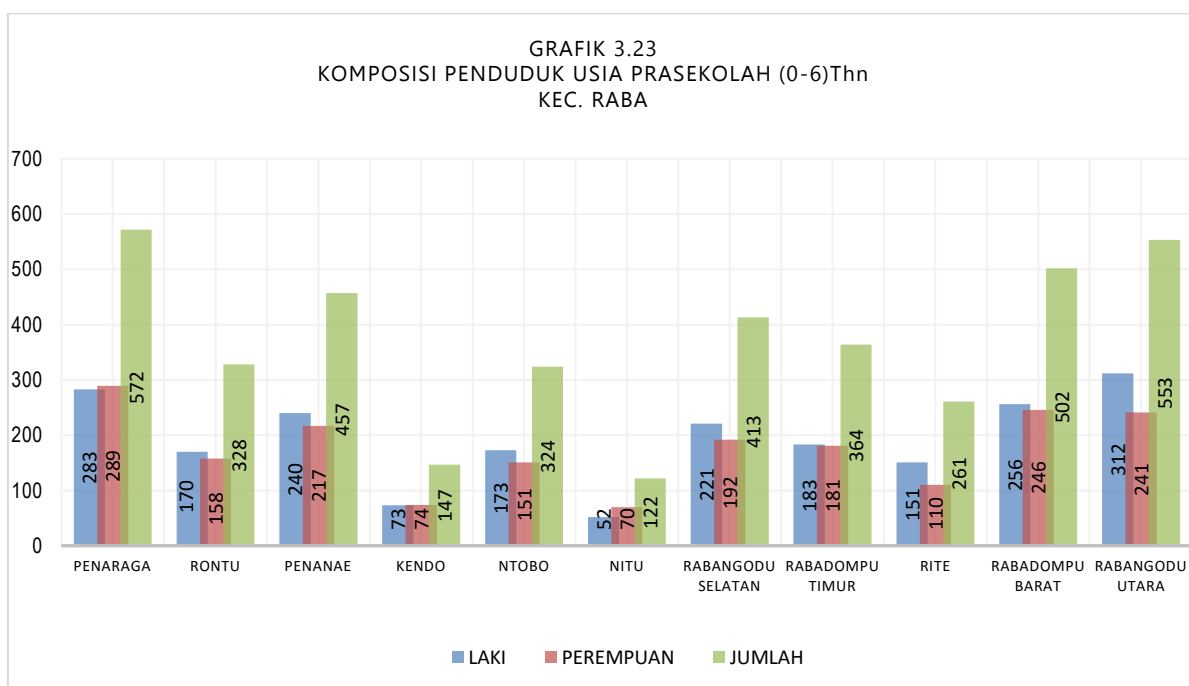
### 3.2.c. Penduduk Kec. Asakota Berdasarkan Kelompok Usia Pra Sekolah ( 0 – 6 Tahun )

KELURAHAN	Usia Prasekolah / (0-6) Tahun		
	Laki	Perempuan	Jumlah
MELAYU	372	328	700
JATIWANGI	663	628	1.291
JATIBARU	456	466	922
KOLO	295	252	547
<b>JUMLAH</b>	<b>1.786</b>	<b>1.674</b>	<b>3.460</b>



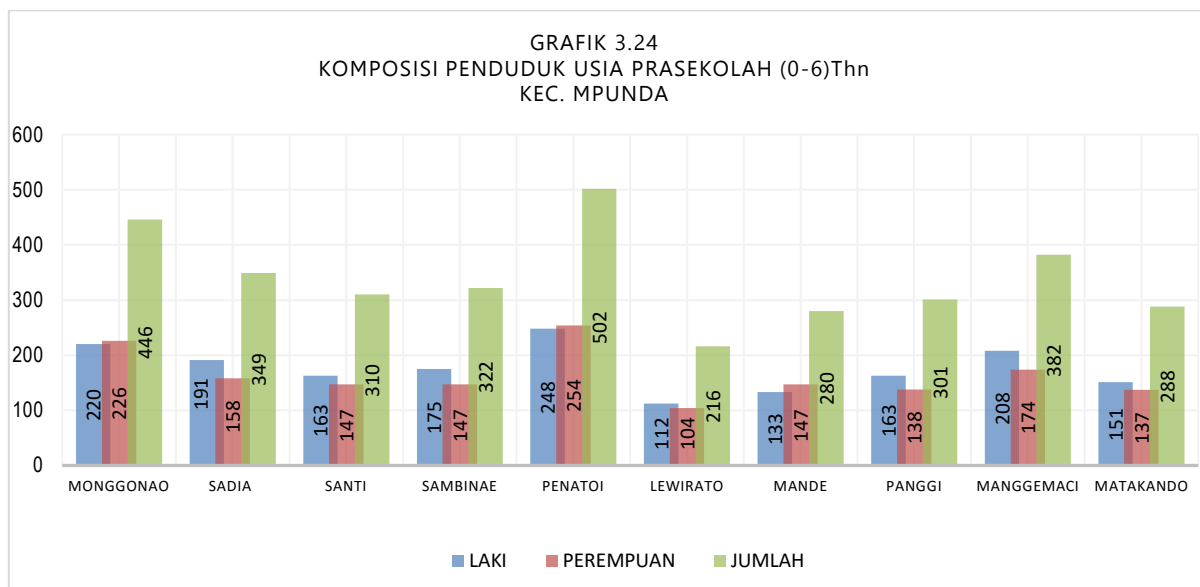
3.2.d. Penduduk Kec. Raba Berdasarkan Kelompok Usia Pra Sekolah ( 0 – 6 Tahun )

KELURAHAN	Usia Prasekolah / (0-6) Tahun		
	Laki	Perempuan	Jumlah
PENARAGA	283	289	572
RONTU	170	158	328
PENANAE	240	217	457
KENDO	73	74	147
NTOBO	173	151	324
NITU	52	70	122
RABANGODU SELATAN	221	192	413
RABADOMPU TIMUR	183	181	364
RITE	151	110	261
RABADOMPU BARAT	256	246	502
RABANGODU UTARA	312	241	553
<b>JUMLAH</b>	<b>2.114</b>	<b>1.929</b>	<b>4.043</b>



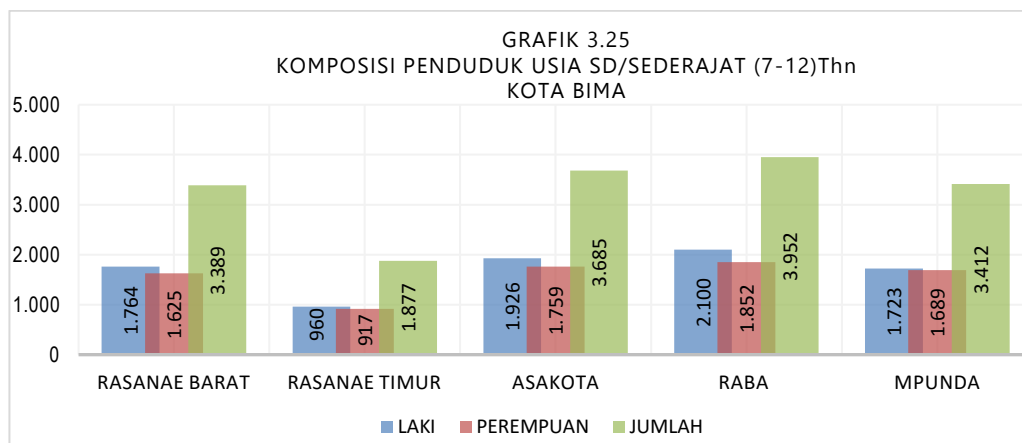
3.2.e. Penduduk Kec. Mpunda Berdasarkan Kelompok Usia Pra Sekolah ( 0 – 6 Tahun )

KELURAHAN	Usia Prasekolah / (0-6) Tahun		
	Laki	Perempuan	Jumlah
MONGGONAO	220	226	446
SADIA	191	158	349
SANTI	163	147	310
SAMBINAE	175	147	322
PENATOI	248	254	502
LEWIRATO	112	104	216
MANDE	133	147	280
PANGGI	163	138	301
MANGGEMACI	208	174	382
MATAKANDO	151	137	288
<b>JUMLAH</b>	<b>1.764</b>	<b>1.632</b>	<b>3.396</b>



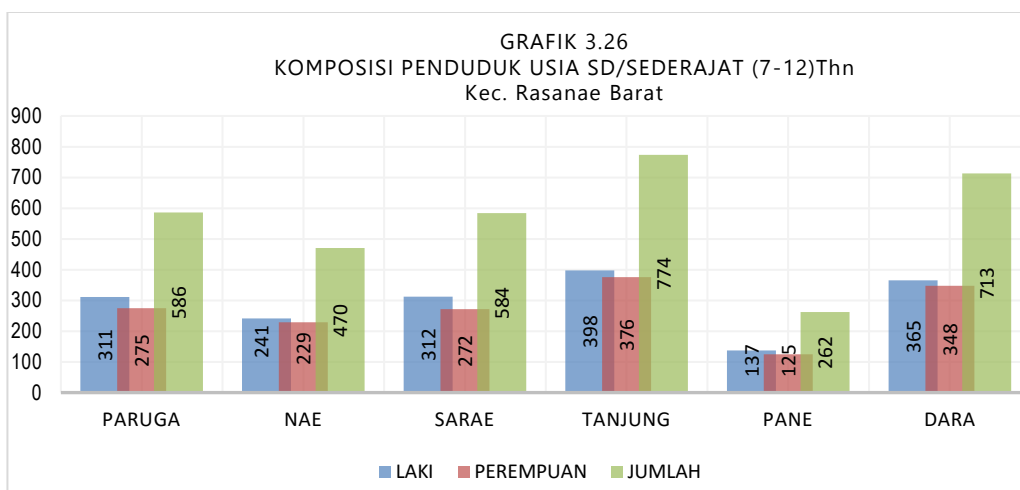
### 3.3. Penduduk Kota Bima Berdasarkan Kelompok Usia SD/Sederajat ( 7 – 12 Tahun )

KECAMATAN	Usia SD/Sederajat ( 7 – 12 Tahun )		
	Laki	Perempuan	Jumlah
RASANA E BARAT	1.764	1.625	3.389
RASANA E TIMUR	960	917	1.877
ASAKOTA	1.926	1.759	3.685
RABA	2.100	1.852	3.952
MPUNDA	1.723	1.689	3.412
<b>JUMLAH</b>	<b>8.473</b>	<b>7.842</b>	<b>16.315</b>



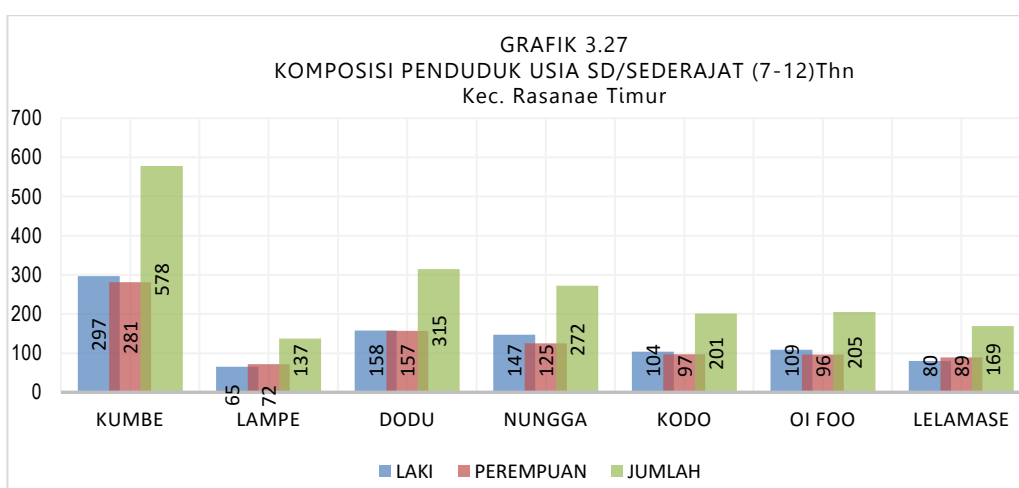
#### 3.3.a. Penduduk Kec. Rasanae Barat Berdasarkan Kelompok Usia SD/Sederajat ( 7 – 12 Tahun )

KELURAHAN	Usia SD/Sederajat ( 7 – 12 Tahun )		
	Laki	Perempuan	Jumlah
PARUGA	311	275	586
NAE	241	229	470
SARAE	312	272	584
TANJUNG	398	376	774
PANE	137	125	262
DARA	365	348	713
<b>JUMLAH</b>	<b>1.764</b>	<b>1.625</b>	<b>3.389</b>



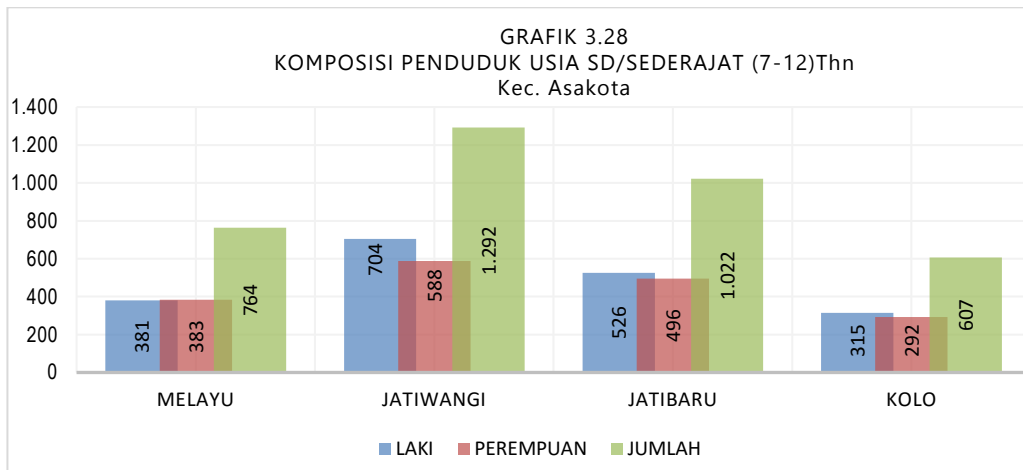
### 3.3.b. Penduduk Kec. Rasanae Timur Berdasarkan Kelompok Usia SD/Sederajat ( 7 – 12 Tahun )

KELURAHAN	Usia SD/Sederajat ( 7 – 12 Tahun )		
	Laki	Perempuan	Jumlah
KUMBE	297	281	578
LAMPE	65	72	137
DODU	158	157	315
NUNGGGA	147	125	272
KODO	104	97	201
OI FOO	109	96	205
LELAMASE	80	89	169
<b>JUMLAH</b>	<b>960</b>	<b>917</b>	<b>1.877</b>



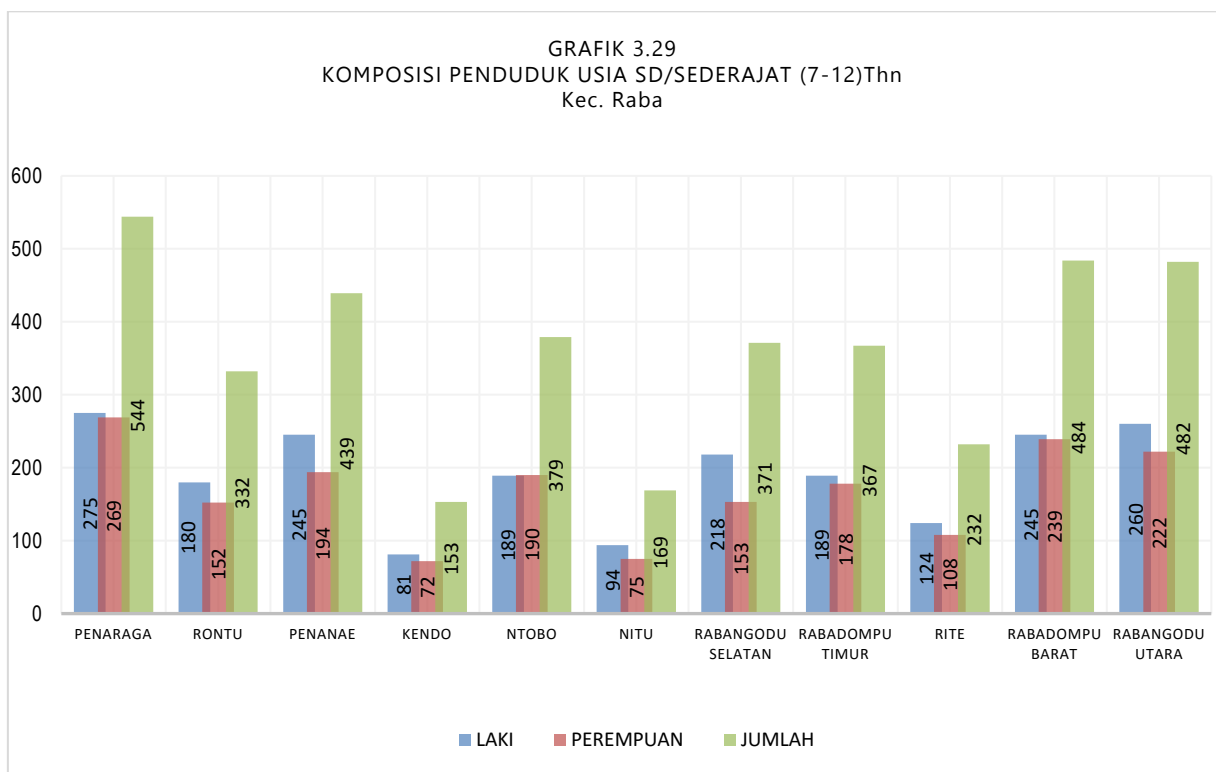
### 3.3.c. Penduduk Kec. Asakota Berdasarkan Kelompok Usia SD/Sederajat ( 7 – 12 Tahun )

KELURAHAN	Usia SD/Sederajat ( 7 – 12 Tahun )		
	Laki	Perempuan	Jumlah
MELAYU	381	383	764
JATIWANGI	704	588	1.292
JATIBARU	526	496	1.022
KOLO	315	292	607
<b>JUMLAH</b>	<b>1.926</b>	<b>1.759</b>	<b>3.685</b>



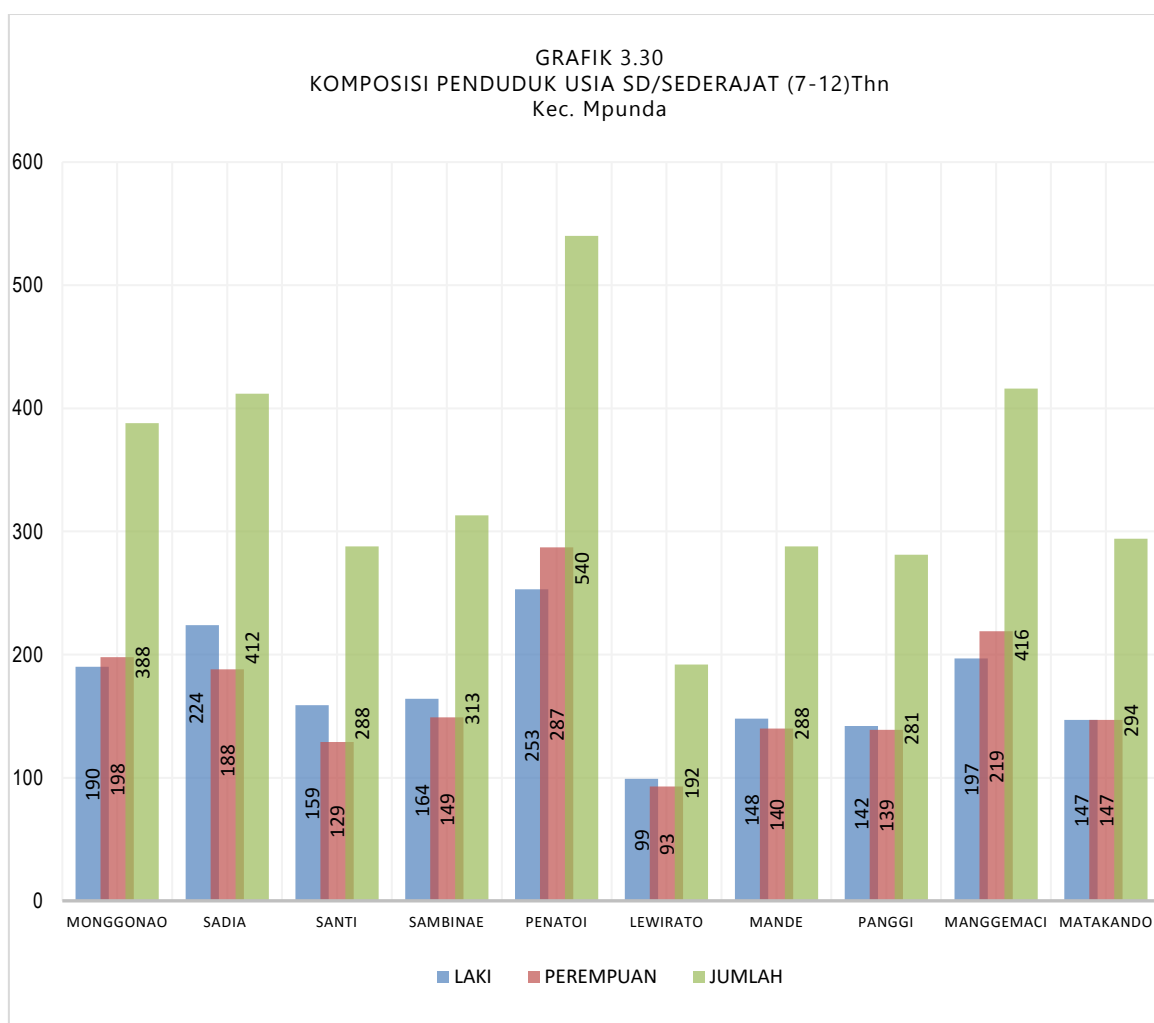
3.3.d. Penduduk Kec. Raba Berdasarkan Kelompok Usia SD/Sederajat (7 – 12 Tahun )

KELURAHAN	Usia SD/Sederajat (7 – 12 Tahun)		
	Laki	Perempuan	Jumlah
PENARAGA	275	269	544
RONTU	180	152	332
PENANAE	245	194	439
KENDO	81	72	153
NTOBO	189	190	379
NITU	94	75	169
RABANGODU SELATAN	218	153	371
RABADOMPU TIMUR	189	178	367
RITE	124	108	232
RABADOMPU BARAT	245	239	484
RABANGODU UTARA	260	222	482
<b>JUMLAH</b>	<b>2.100</b>	<b>1.852</b>	<b>3.952</b>



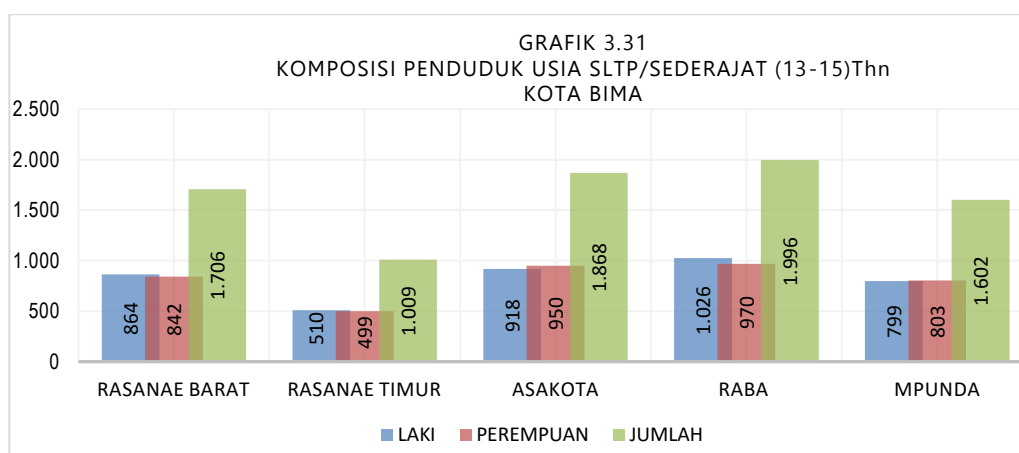
3.3.e. Penduduk Kec. Mpunda Berdasarkan Kelompok Usia SD/Sederajat ( 7 – 12 Tahun )

KELURAHAN	Usia SD/Sederajat ( 7 – 12 Tahun )		
	Laki	Perempuan	Jumlah
MONGGONAO	190	198	388
SADIA	224	188	412
SANTI	159	129	288
SAMBINAE	164	149	313
PENATOI	253	287	540
LEWIRATO	99	93	192
MANDE	148	140	288
PANGGI	142	139	281
MANGGEMACI	197	219	416
MATAKANDO	147	147	294
<b>JUMLAH</b>	<b>1.723</b>	<b>1.689</b>	<b>3.412</b>



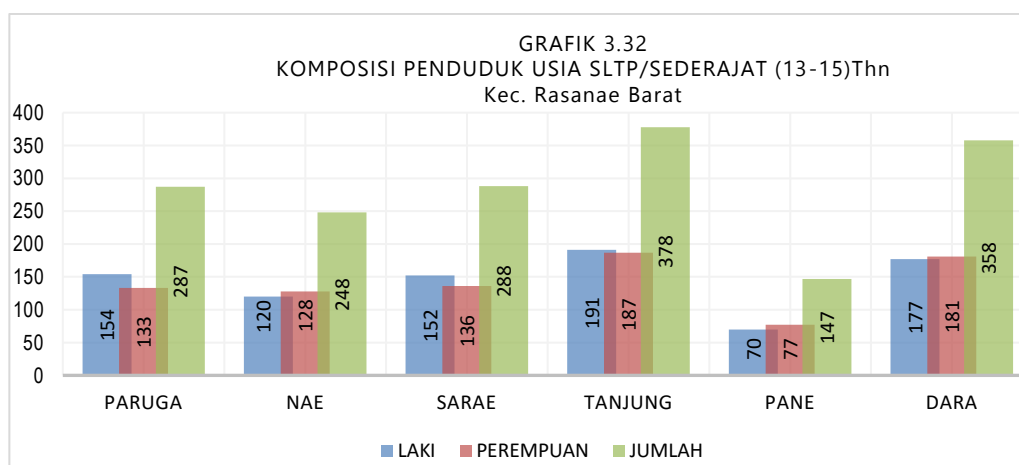
### 3.4. Penduduk Kota Bima Berdasarkan Kelompok Usia SLTP/Sederajat ( 13 – 15 Tahun )

KECAMATAN	Usia SLTP/Sederajat ( 13 – 15 Tahun )		
	Laki	Perempuan	Jumlah
RASANA E BARAT	864	842	1.706
RASANA E TIMUR	510	499	1.009
ASAKOTA	918	950	1.868
RABA	1.026	970	1.996
MPUNDA	799	803	1.602
<b>JUMLAH</b>	<b>4.117</b>	<b>4.064</b>	<b>8.181</b>



#### 3.4.a. Penduduk Kec. Rasanae Barat Berdasarkan Klp Usia SLTP/Sederajat ( 13 – 15 Tahun )

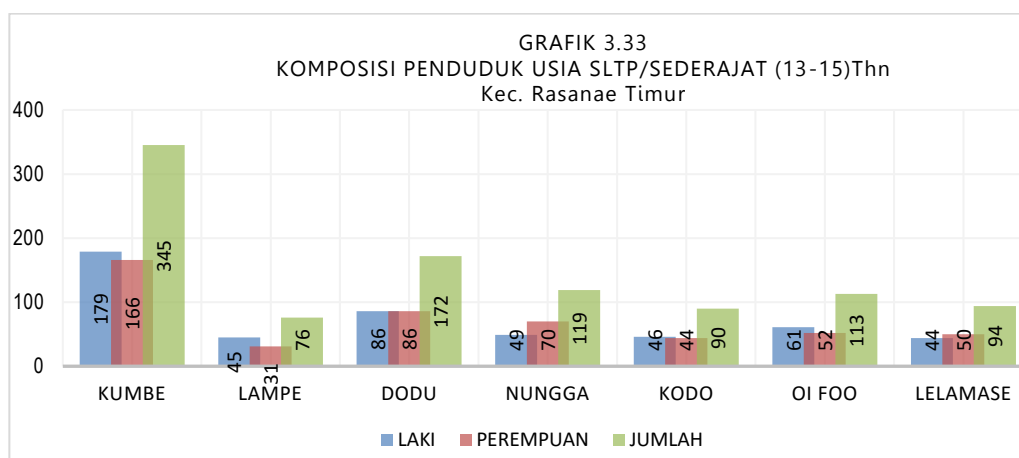
KELURAHAN	Usia SLTP/Sederajat ( 13 – 15 Tahun )		
	Laki	Perempuan	Jumlah
PARUGA	154	133	287
NAE	120	128	248
SARAE	152	136	288
TANJUNG	191	187	378
PANE	70	77	147
DARA	177	181	358
<b>JUMLAH</b>	<b>864</b>	<b>842</b>	<b>1.706</b>





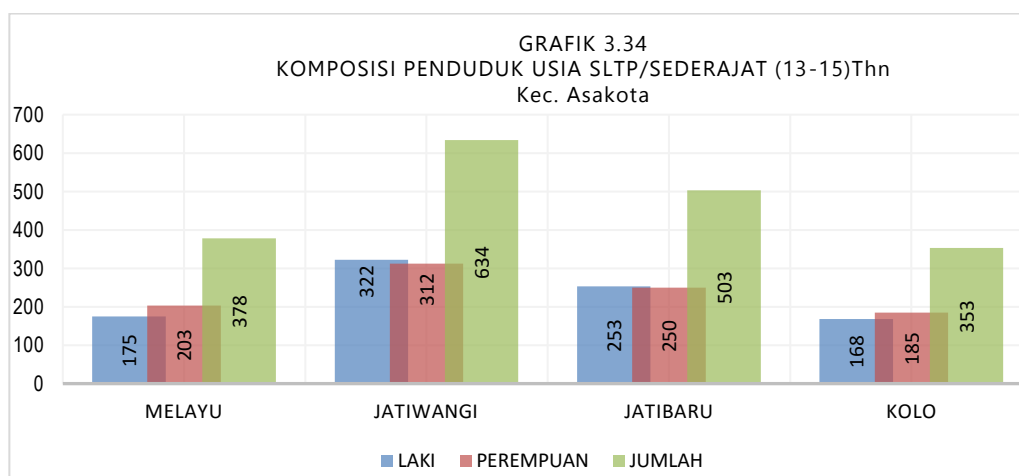
3.4.b. Penduduk Kec. Rasanae Timur Berdasarkan Klp Usia SLTP/Sederajat ( 13 – 15 Tahun )

KELURAHAN	Usia SLTP/Sederajat ( 13 – 15 Tahun )		
	Laki	Perempuan	Jumlah
KUMBE	179	166	345
LAMPE	45	31	76
DODU	86	86	172
NUNGA	49	70	119
KODO	46	44	90
OI FOO	61	52	113
LELAMASE	44	50	94
<b>JUMLAH</b>	<b>510</b>	<b>499</b>	<b>1.009</b>



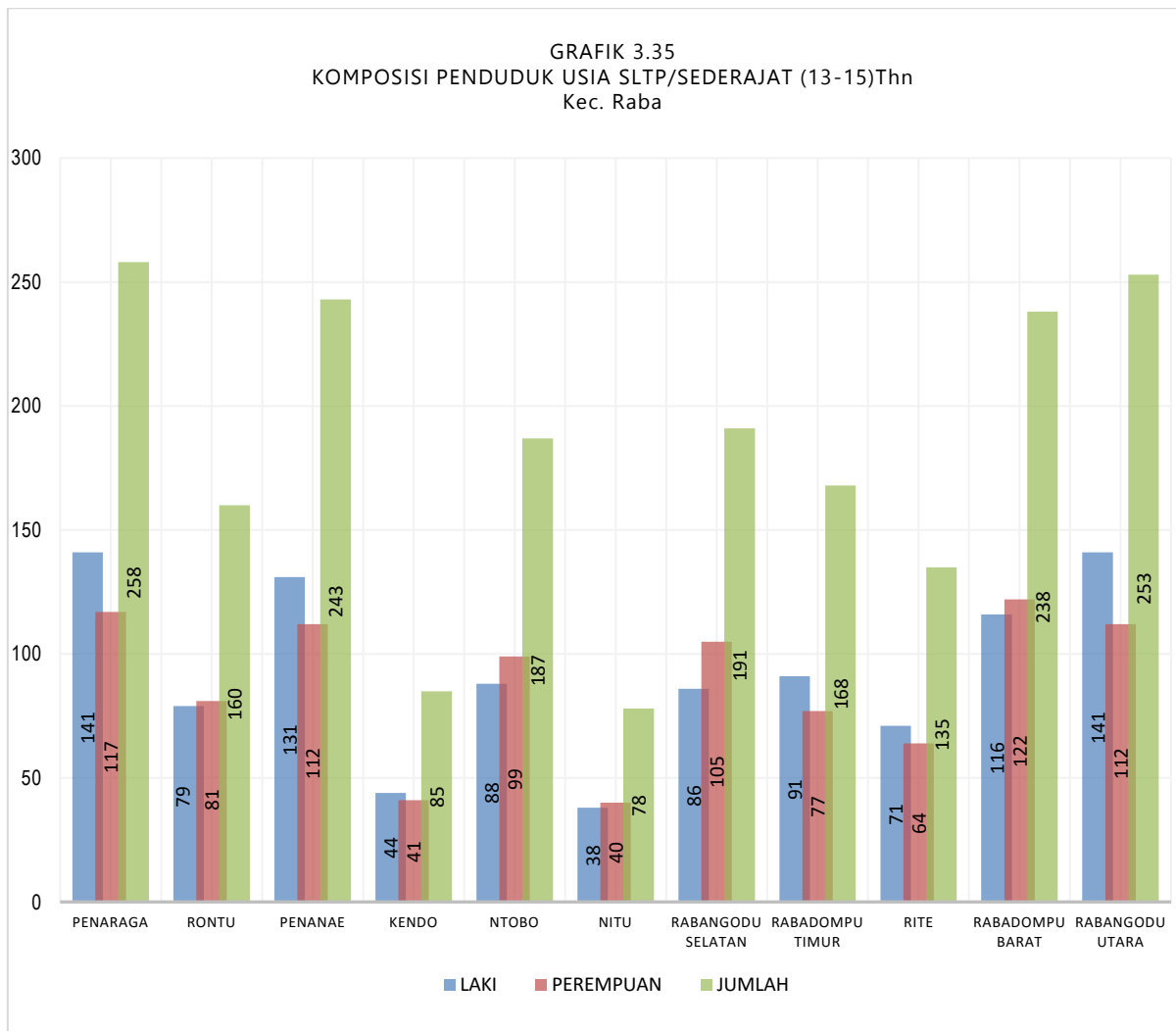
3.4.c. Penduduk Kec. Asakota Berdasarkan Klp Usia SLTP/Sederajat ( 13 – 15 Tahun )

KELURAHAN	Usia SLTP/Sederajat ( 13 – 15 Tahun )		
	Laki	Perempuan	Jumlah
MELAYU	175	203	378
JATIWANGI	322	312	634
JATIBARU	253	250	503
KOLO	168	185	353
<b>JUMLAH</b>	<b>918</b>	<b>950</b>	<b>1.868</b>



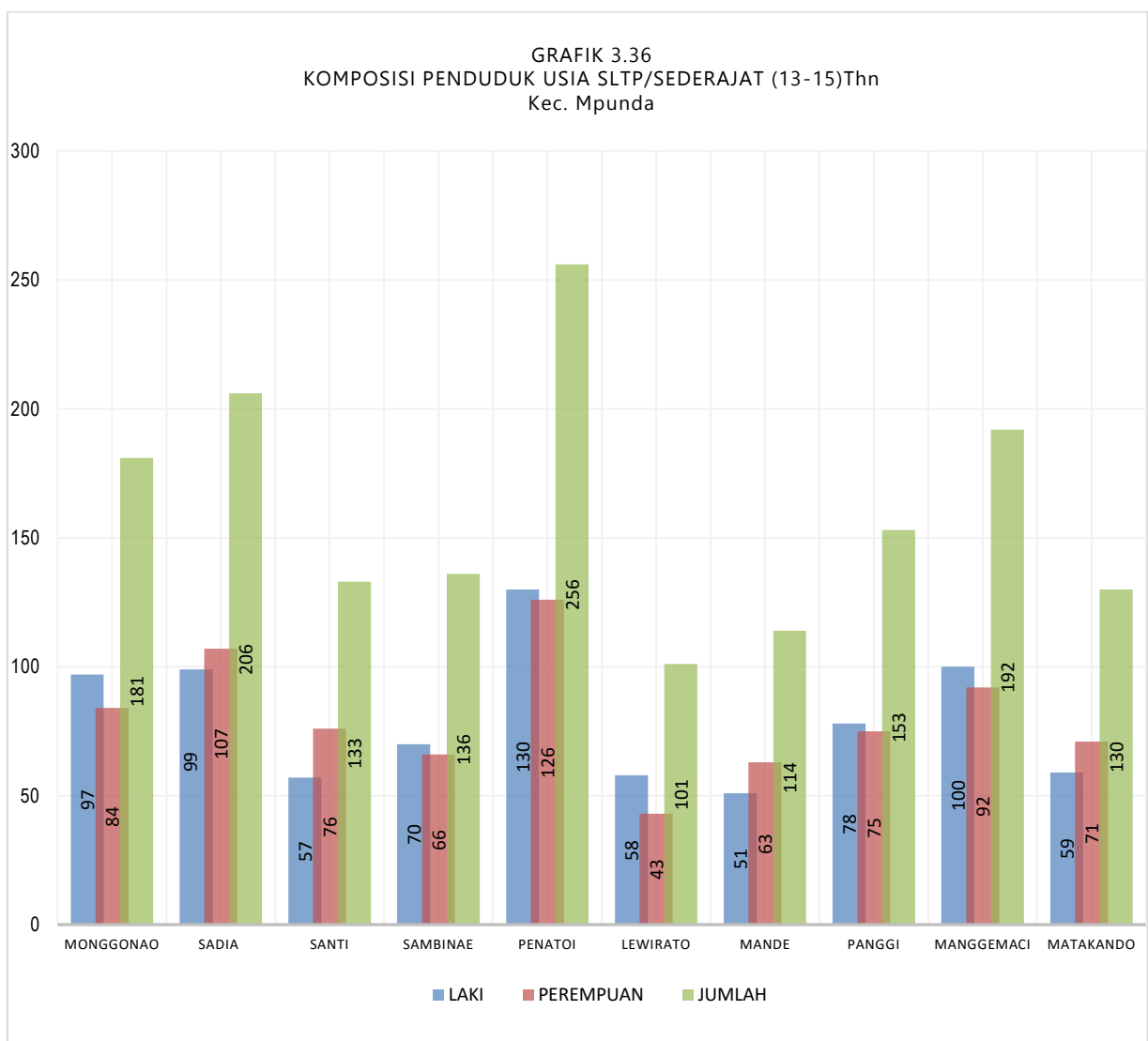
3.4.d. Penduduk Kec. Raba Berdasarkan Klp Usia SLTP/Sederajat ( 13 – 15 Tahun )

KELURAHAN	Usia SLTP/Sederajat ( 13 – 15 Tahun )		
	Laki	Perempuan	Jumlah
PENARAGA	141	117	258
RONTU	79	81	160
PENANAE	131	112	243
KENDO	44	41	85
NTOBO	88	99	187
NITU	38	40	78
RABANGODU SELATAN	86	105	191
RABADOMPU TIMUR	91	77	168
RITE	71	64	135
RABADOMPU BARAT	116	122	238
RABANGODU UTARA	141	112	253
<b>JUMLAH</b>	<b>1.026</b>	<b>970</b>	<b>1.996</b>



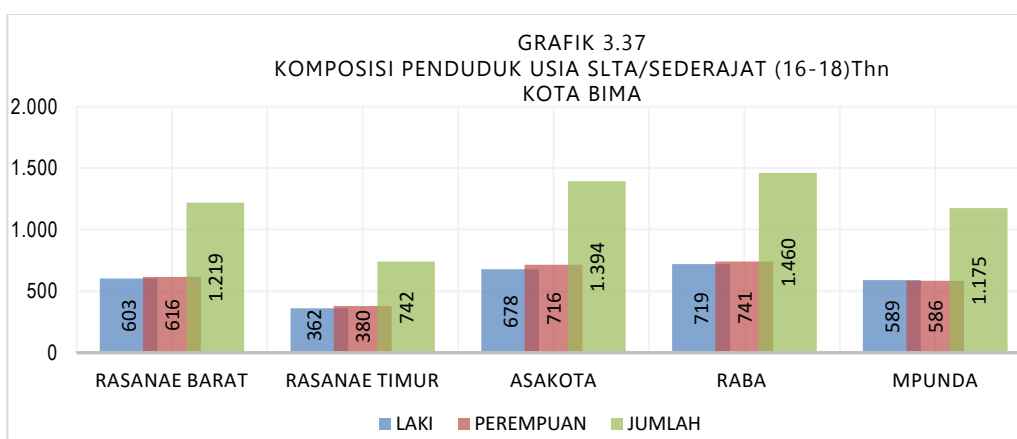
3.4.e. Penduduk Kec. Mpunda Berdasarkan Klp Usia SLTP/Sederajat ( 13 – 15 Tahun )

KELURAHAN	Usia SLTP/Sederajat ( 13 – 15 Tahun )		
	Laki	Perempuan	Jumlah
MONGGONAO	97	84	181
SADIA	99	107	206
SANTI	57	76	133
SAMBINAE	70	66	136
PENATOI	130	126	256
LEWIRATO	58	43	101
MANDE	51	63	114
PANGGI	78	75	153
MANGGEMACI	100	92	192
MATAKANDO	59	71	130
<b>JUMLAH</b>	<b>799</b>	<b>803</b>	<b>1.602</b>



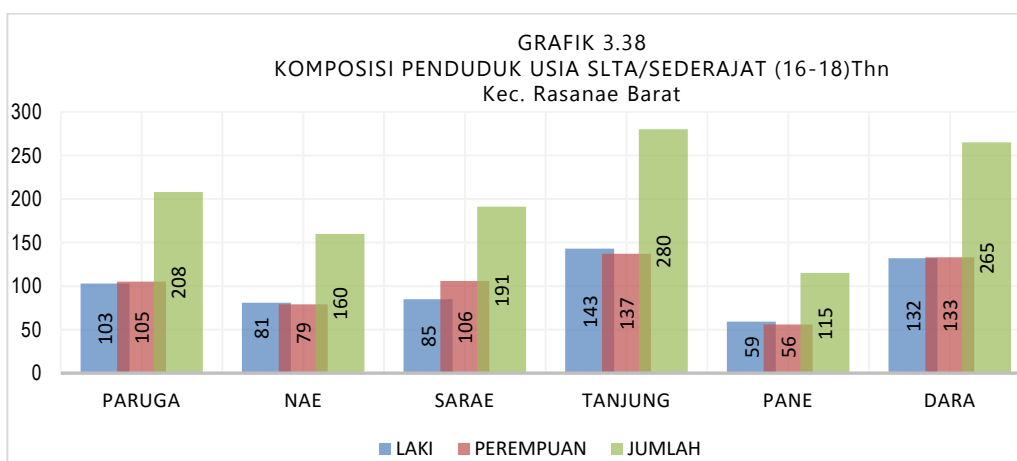
### 3.5. Penduduk Kota Bima Berdasarkan Klp Usia SLTA/Sederajat ( 16 – 18 Tahun )

KECAMATAN	Usia SLTA/Sederajat ( 16 – 18 Tahun )		
	Laki	Perempuan	Jumlah
RASANA E BARAT	603	616	1.219
RASANA E TIMUR	362	380	742
ASAKOTA	678	716	1.394
RABA	719	741	1.460
MPUNDA	589	586	1.175
<b>JUMLAH</b>	<b>2.951</b>	<b>3.039</b>	<b>5.990</b>



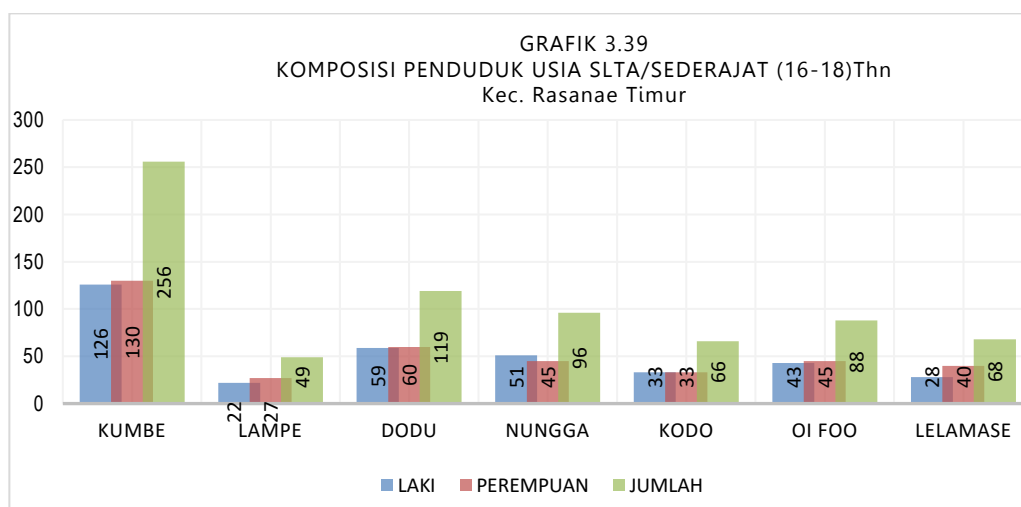
#### 3.5.a. Penduduk Kec. Rasanae Barat Berdasarkan Klp Usia SLTA/Sederajat ( 16 – 18 Tahun )

KELURAHAN	Usia SLTA/Sederajat ( 16 – 18 Tahun )		
	Laki	Perempuan	Jumlah
PARUGA	103	105	208
NAE	81	79	160
SARAE	85	106	191
TANJUNG	143	137	280
PANE	59	56	115
DARA	132	133	265
<b>JUMLAH</b>	<b>603</b>	<b>616</b>	<b>1.219</b>



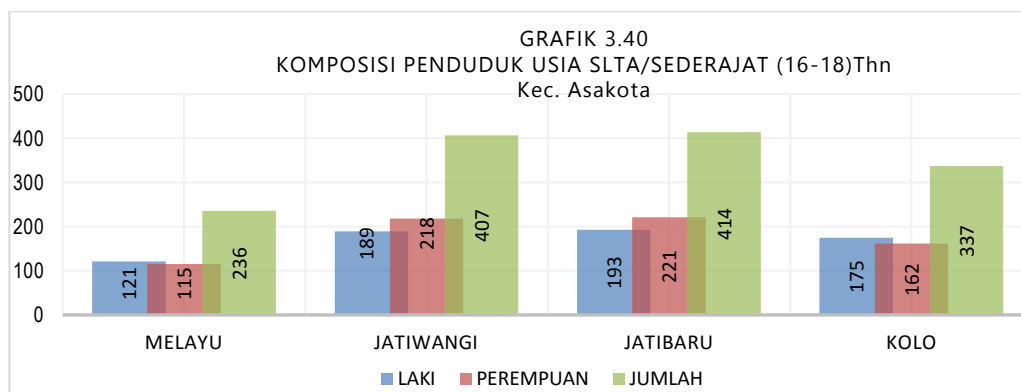
3.5.b. Penduduk Kec. Rasanae Timur Berdasarkan Klp Usia SLTA/Sederajat ( 16 – 18 Tahun )

KELURAHAN	Usia SLTA/Sederajat ( 16 – 18 Tahun )		
	Laki	Perempuan	Jumlah
KUMBE	126	130	256
LAMPE	22	27	49
DODU	59	60	119
NUNGA	51	45	96
KODO	33	33	66
OI FOO	43	45	88
LELAMASE	28	40	68
<b>JUMLAH</b>	<b>362</b>	<b>380</b>	<b>742</b>



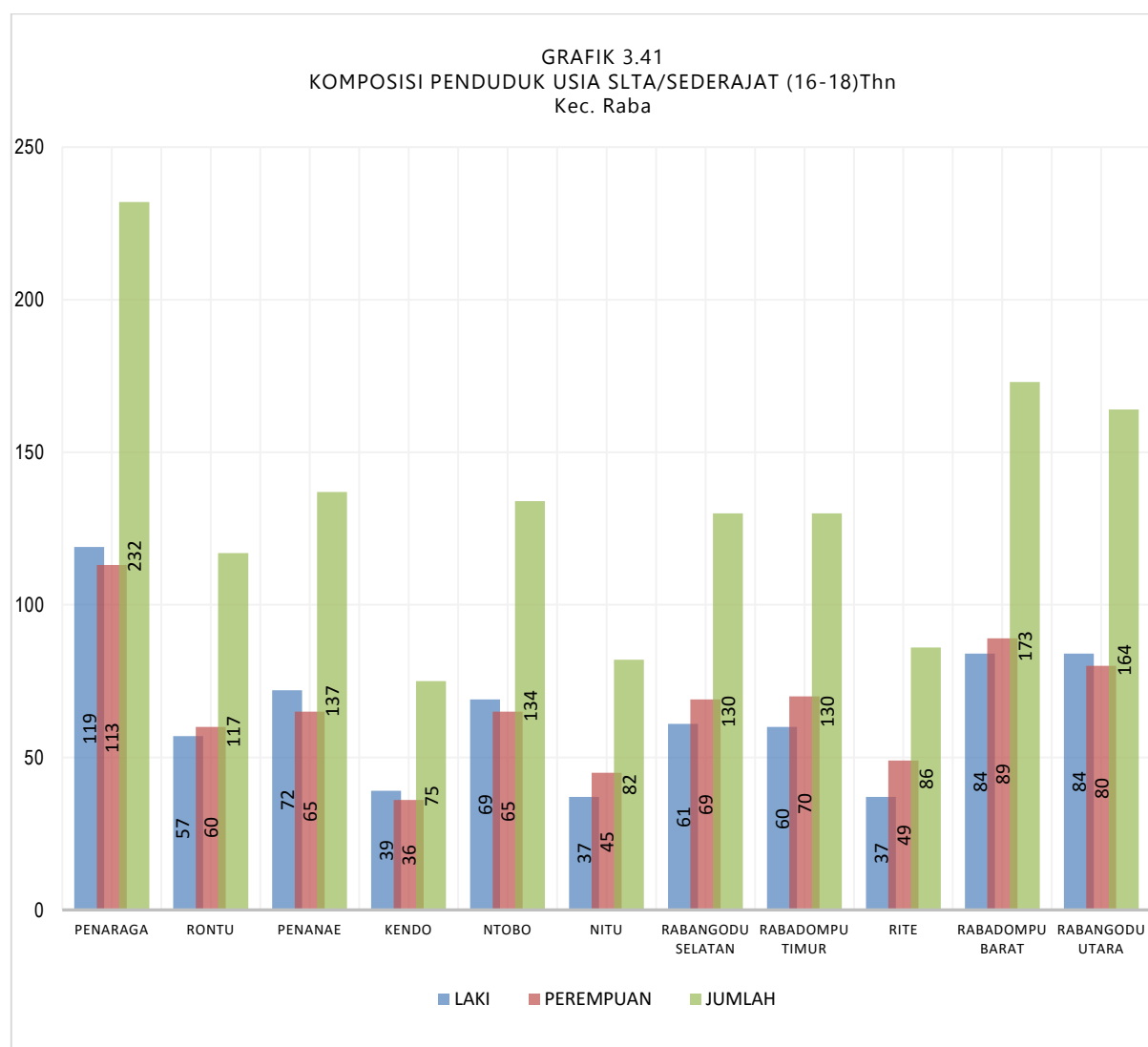
3.5.c. Penduduk Kec. Asakota Berdasarkan Klp Usia SLTA/Sederajat ( 16 – 18 Tahun )

KELURAHAN	Usia SLTA/Sederajat ( 16 – 18 Tahun )		
	Laki	Perempuan	Jumlah
MELAYU	121	115	236
JATIWANGI	189	218	407
JATIBARU	193	221	414
KOLO	175	162	337
<b>JUMLAH</b>	<b>678</b>	<b>716</b>	<b>1.394</b>



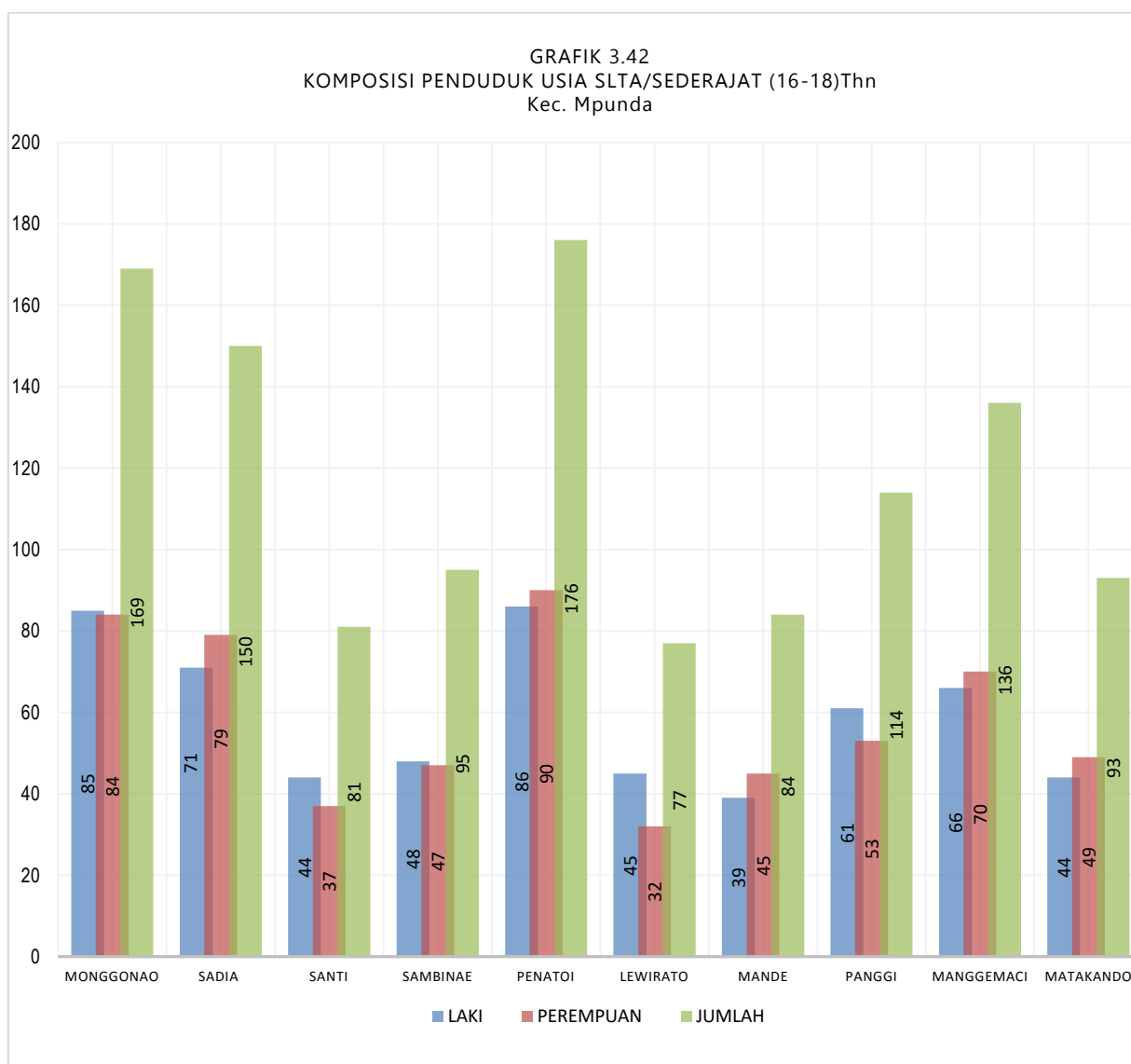
3.5.d. Penduduk Kec. Raba Berdasarkan Klp Usia SLTA/Sederajat ( 16 – 18 Tahun )

KELURAHAN	Usia SLTA/Sederajat ( 16 – 18 Tahun )		
	Laki	Perempuan	Jumlah
PENARAGA	119	113	232
RONTU	57	60	117
PENANAE	72	65	137
KENDO	39	36	75
NTOBO	69	65	134
NITU	37	45	82
RABANGODU SELATAN	61	69	130
RABADOMPU TIMUR	60	70	130
RITE	37	49	86
RABADOMPU BARAT	84	89	173
RABANGODU UTARA	84	80	164
<b>JUMLAH</b>	<b>719</b>	<b>741</b>	<b>1.460</b>



3.5.e. Penduduk Kec. Mpunda Berdasarkan Klp Usia SLTA/Sederajat ( 16 – 18 Tahun )

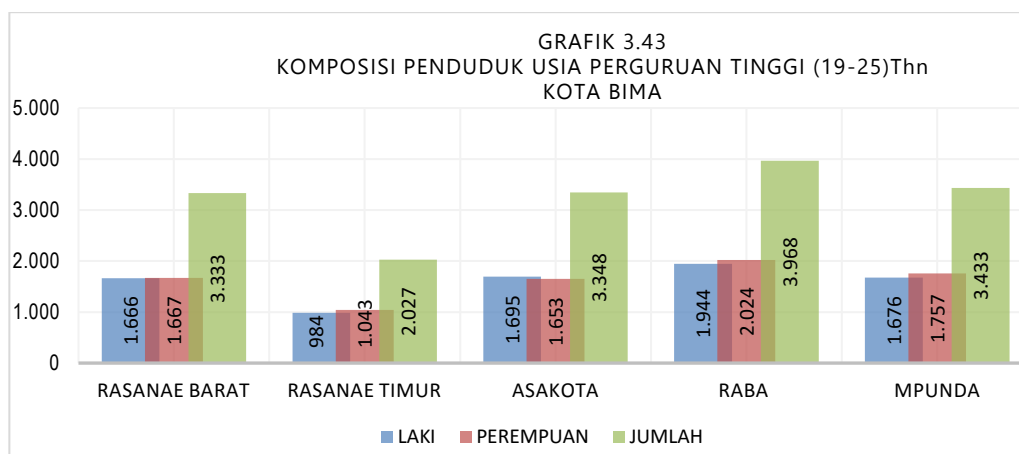
KELURAHAN	Usia SLTA/Sederajat ( 16 – 18 Tahun )		
	Laki	Perempuan	Jumlah
MONGGONAO	85	84	169
SADIA	71	79	150
SANTI	44	37	81
SAMBINAE	48	47	95
PENATOI	86	90	176
LEWIRATO	45	32	77
MANDE	39	45	84
PANGGI	61	53	114
MANGGEMACI	66	70	136
MATAKANDO	44	49	93
<b>JUMLAH</b>	<b>589</b>	<b>586</b>	<b>1.175</b>



### 3.6. Penduduk Kota Bima Berdasarkan Klp Usia Perguruan Tinggi ( 19 – 25 Tahun )

#### KECAMATAN Usia Perguruan Tinggi ( 19 – 25 Tahun )

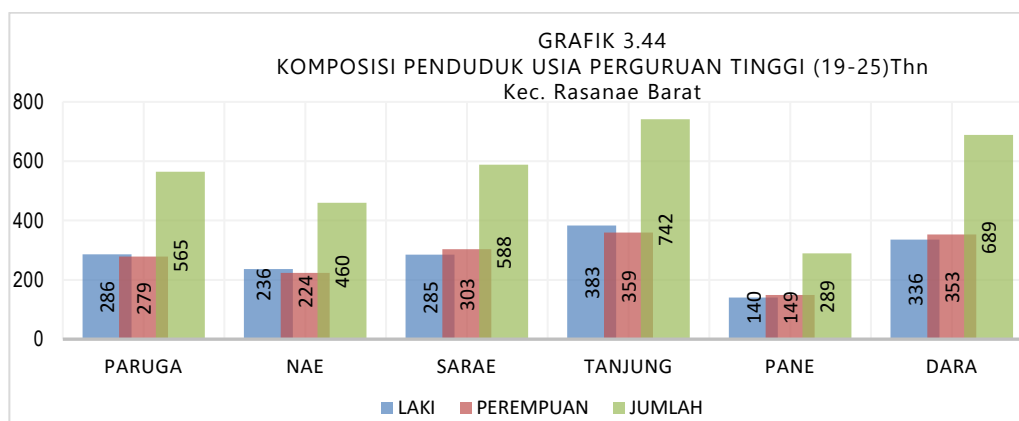
KECAMATAN	Usia Perguruan Tinggi ( 19 – 25 Tahun )		
	Laki	Perempuan	Jumlah
RASANA E BARAT	1.666	1.667	3.333
RASANA E TIMUR	984	1.043	2.027
ASAKOTA	1.695	1.653	3.348
RABA	1.944	2.024	3.968
MPUNDA	1.676	1.757	3.433
<b>JUMLAH</b>	<b>7.965</b>	<b>8.144</b>	<b>16.109</b>



### 3.6.a. Penduduk Kec. Rasanae Barat Berdasarkan Klp Usia Perguruan Tinggi ( 19 – 25 Tahun )

#### KELURAHAN Usia Perguruan Tinggi ( 19 – 25 Tahun )

KELURAHAN	Usia Perguruan Tinggi ( 19 – 25 Tahun )		
	Laki	Perempuan	Jumlah
PARUGA	286	279	565
NAE	236	224	460
SARAE	285	303	588
TANJUNG	383	359	742
PANE	140	149	289
DARA	336	353	689
	<b>1.666</b>	<b>1.667</b>	<b>3.333</b>

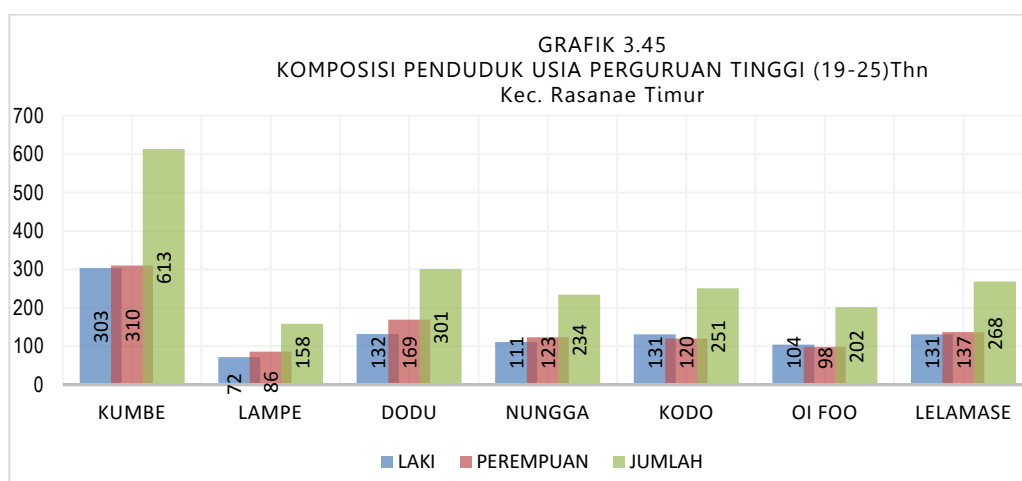




3.6.b. Penduduk Kec. Rasanæ Timur Berdasarkan Klp Usia Perguruan Tinggi ( 19 – 25 Tahun )

**KELURAHAN**                      **Usia Perguruan Tinggi ( 19 – 25 Tahun )**

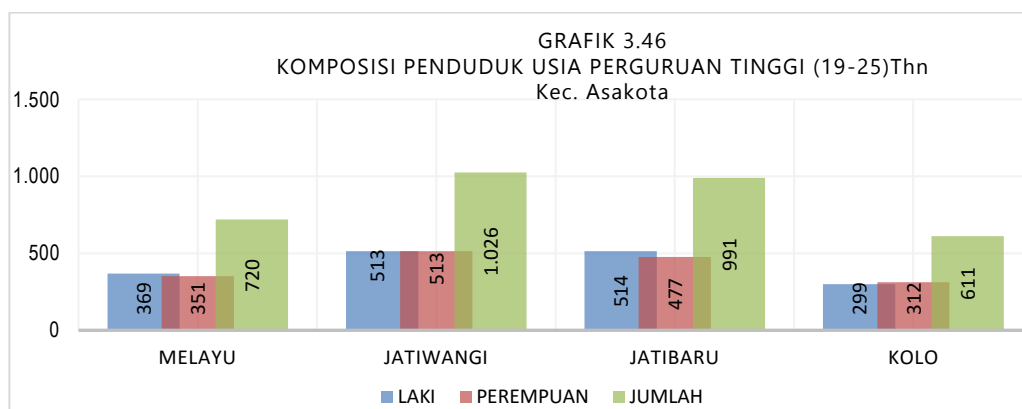
	<i>Laki</i>	<i>Perempuan</i>	<i>Jumlah</i>
<i>KUMBE</i>	303	310	613
<i>LAMPE</i>	72	86	158
<i>DODU</i>	132	169	301
<i>NUNGGGA</i>	111	123	234
<i>KODO</i>	131	120	251
<i>OI FOO</i>	104	98	202
<i>LELAMASE</i>	131	137	268
	<b>984</b>	<b>1.043</b>	<b>2.027</b>



3.6.c. Penduduk Kec. Asakota Berdasarkan Klp Usia Perguruan Tinggi ( 19 – 25 Tahun )

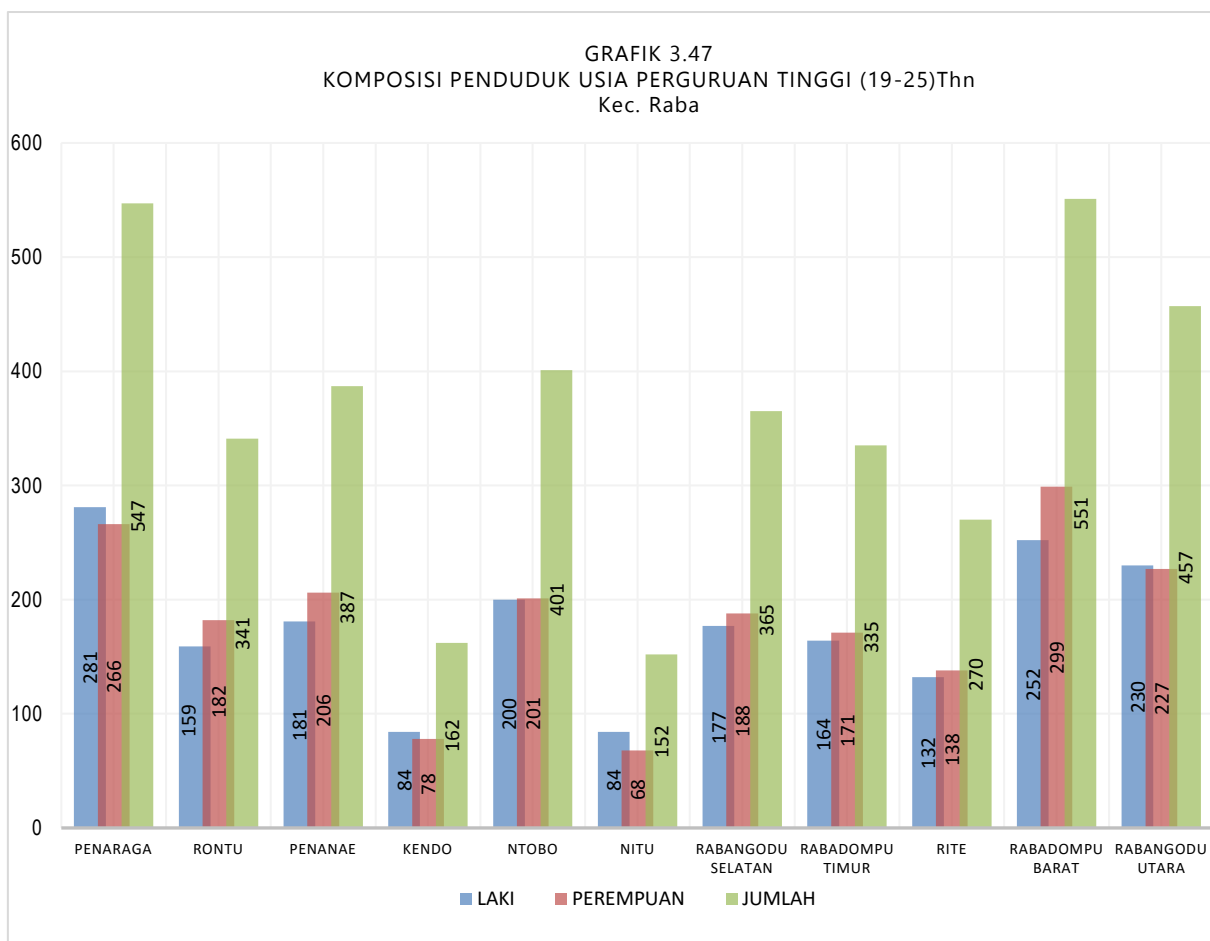
**KELURAHAN**                      **Usia Perguruan Tinggi ( 19 – 25 Tahun )**

	<i>Laki</i>	<i>Perempuan</i>	<i>Jumlah</i>
<i>MELAYU</i>	369	351	720
<i>JATIWANGI</i>	513	513	1.026
<i>JATIBARU</i>	514	477	991
<i>KOLO</i>	299	312	611
	<b>1.695</b>	<b>1.653</b>	<b>3.348</b>



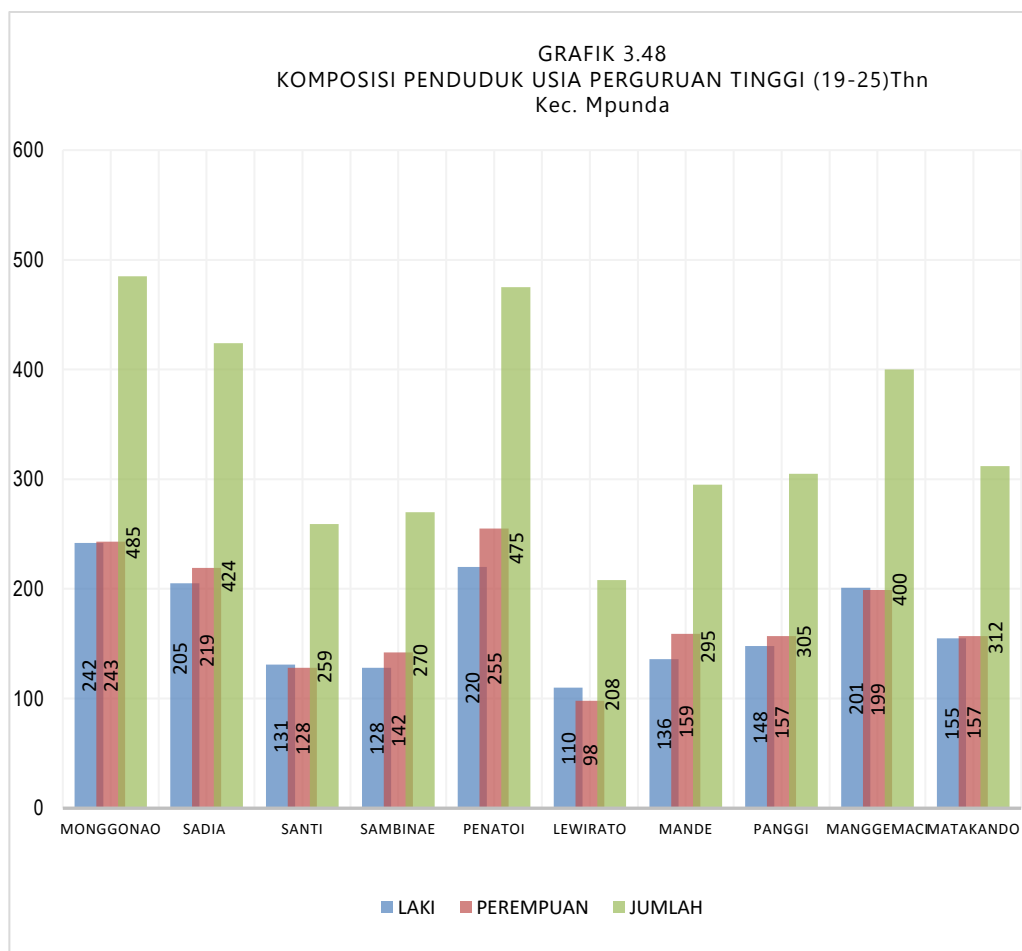
3.6.d. Penduduk Kec. Raba Berdasarkan Klp Usia Perguruan Tinggi ( 19 – 25 Tahun )

KELURAHAN	Usia Perguruan Tinggi ( 19 – 25 Tahun )		
	Laki	Perempuan	Jumlah
PENARAGA	281	266	547
RONTU	159	182	341
PENANAE	181	206	387
KENDO	84	78	162
NTOBO	200	201	401
NITU	84	68	152
RABANGODU SELATAN	177	188	365
RABADOMPU TIMUR	164	171	335
RITE	132	138	270
RABADOMPU BARAT	252	299	551
RABANGODU UTARA	230	227	457
	<b>1.944</b>	<b>2.024</b>	<b>3.968</b>



3.6.e. Penduduk Kec. Mpunda Berdasarkan Klp Usia Perguruan Tinggi ( 19 – 25 Tahun )

KELURAHAN	Usia Perguruan Tinggi ( 19 – 25 Tahun )		
	Laki	Perempuan	Jumlah
MONGGONAO	242	243	485
SADIA	205	219	424
SANTI	131	128	259
SAMBINAE	128	142	270
PENATOI	220	255	475
LEWIRATO	110	98	208
MANDE	136	159	295
PANGGI	148	157	305
MANGGEMACI	201	199	400
MATAKANDO	155	157	312
	<b>1.676</b>	<b>1.757</b>	<b>3.433</b>



## 4. BIDANG TENAGA KERJA

### 4.1. Penduduk Kota Bima Berdasarkan Jenis Pekerjaan

PEKERJAAN	RASANAE BARAT			RASANAE TIMUR			ASAKOTA			RABA			MPUNDA			JUMLAH		
	L	P	L+P	L	P	L+P	L	P	L+P	L	P	L+P	L	P	L+P	L	P	L+P
BELUM/TIDAK BEKERJA	4.243	3.892	8.135	2.761	2.403	5.164	5.006	4.251	9.257	5.650	4.731	10.381	4.349	3.931	8.280	22.009	19.208	41.217
MENGURUS RUMAH TANGGA	0	5.683	5.683	0	4.180	4.180	0	6.430	6.430	0	7.499	7.499	0	5.313	5.313	0	29.105	29.105
PELAJAR/MAHASISWA	2.945	2.770	5.715	1.418	1.366	2.784	2.717	2.541	5.258	3.223	3.173	6.396	2.949	2.907	5.856	13.252	12.757	26.009
PENSIUNAN	239	54	293	78	8	86	79	17	96	377	96	473	247	50	297	1.020	225	1.245
PEGAWAI NEGERI SIPIL (PNS)	606	481	1.087	327	165	492	465	335	800	1.428	985	2.413	1.473	1.082	2.555	4.299	3.048	7.347
TENTARA NASIONAL INDONESIA (TNI)	30	0	30	24	0	24	125	0	125	69	0	69	54	0	54	302	0	302
KEPOLISIAN RI (POLRI)	85	1	86	74	1	75	64	1	65	170	3	173	225	3	228	618	9	627
PERDAGANGAN	127	81	208	11	20	31	58	46	104	41	32	73	37	46	83	274	225	499
PETANI/PEKEBUN	141	5	146	2.061	41	2.102	1.197	55	1.252	2.111	34	2.145	897	12	909	6.407	147	6.554
PETERNAK	8	2	10	10	1	11	11	0	11	7	3	10	6	2	8	42	8	50
NELAYAN/PERIKANAN	157	2	159	1	0	1	593	3	596	3	0	3	3	0	3	757	5	762
INDUSTRI	2	0	2	3	0	3	2	1	3	1	1	2	6	1	7	14	3	17
KONSTRUKSI	3	1	4	0	0	0	5	0	5	4	0	4	10	0	10	22	1	23
TRANSPORTASI	49	0	49	12	0	12	109	2	111	53	0	53	100	0	100	323	2	325
KARYAWAN SWASTA	683	239	922	247	47	294	669	123	792	546	168	714	516	161	677	2.661	738	3.399
KARYAWAN BUMN	100	30	130	20	2	22	61	13	74	88	35	123	125	47	172	394	127	521
KARYAWAN BUMD	12	7	19	9	1	10	11	4	15	28	14	42	25	9	34	85	35	120
KARYAWAN HONORER	273	271	544	216	204	420	246	246	492	740	685	1.425	438	476	914	1.913	1.882	3.795
BURUH HARIAN LEPAS	337	3	340	36	1	37	253	2	255	251	3	254	177	1	178	1.054	10	1.064
BURUH TANI/PERKEBUNAN	45	6	51	242	8	250	248	11	259	590	7	597	169	6	175	1.294	38	1.332
BURUH NELAYAN/PERIKANAN	33	0	33	1	0	1	32	0	32	2	0	2	2	0	2	70	0	70
BURUH PETERNAKAN	3	0	3	0	2	2	12	0	12	0	0	0	1	0	1	16	2	18
PEMBANTU RUMAH TANGGA	1	26	27	0	6	6	0	23	23	1	17	18	1	11	12	3	83	86

PEKERJAAN	RASANA E BARAT			RASANA E TIMUR			ASAKOTA			RABA			MPUNDA			JUMLAH		
	L	P	L+P	L	P	L+P	L	P	L+P	L	P	L+P	L	P	L+P	L	P	L+P
TUKANG CUKUR	1	0	1	1	0	1	2	0	2	2	0	2	1	0	1	7	0	7
TUKANG LISTRIK	4	0	4	2	0	2	3	0	3	5	0	5	6	0	6	20	0	20
TUKANG BATU	98	0	98	51	1	52	144	0	144	136	0	136	121	0	121	550	1	551
TUKANG KAYU	41	0	41	33	0	33	281	0	281	102	0	102	60	0	60	517	0	517
TUKANG SOL SEPATU	2	0	2	0	0	0	1	1	2	3	1	4	1	0	1	7	2	9
TUKANG LAS/PANDAI BESI	10	0	10	5	0	5	5	0	5	20	0	20	2	0	2	42	0	42
TUKANG JAHIT	14	18	32	0	0	0	6	11	17	12	15	27	13	10	23	45	54	99
TUKANG GIGI	2	0	2	0	0	0	0	0	0	2	0	2	0	0	0	4	0	4
PENATA RIAS	1	2	3	0	0	0	1	2	3	1	1	2	0	1	1	3	6	9
PENATA RAMBUT	1	2	3	1	0	1	1	3	4	1	3	4	0	0	0	4	8	12
MEKANIK	42	0	42	5	0	5	19	0	19	18	0	18	17	0	17	101	0	101
SENIMAN	1	0	1	0	0	0	2	0	2	3	0	3	1	1	2	7	1	8
TABIB	0	0	0	0	0	0	0	0	0	1	0	1	0	0	0	1	0	1
PARAJI	0	0	0	0	0	0	0	0	0	0	0	0	2	0	2	2	0	2
PERANCANG BUSANA	0	2	2	0	0	0	0	0	0	0	0	0	0	0	0	0	2	2
PENTERJEMAH	0	0	0	0	0	0	0	0	0	1	0	1	0	0	0	1	0	1
IMAM MASJID	2	0	2	0	0	0	3	0	3	6	0	6	0	0	0	11	0	11
PENDETA	1	0	1	0	0	0	2	0	2	0	0	0	3	0	3	6	0	6
WARTAWAN	18	0	18	4	0	4	9	0	9	7	0	7	15	0	15	53	0	53
USTADZ/MUBALIGH	2	0	2	0	0	0	0	2	2	1	0	1	1	0	1	4	2	6
JURU MASAK	0	0	0	0	0	0	0	3	3	0	0	0	0	0	0	0	3	3
ANGGOTA DPR RI	0	0	0	0	0	0	1	0	1	0	0	0	0	0	0	1	0	1
BUPATI	0	1	1	0	0	0	0	0	0	0	0	0	0	0	0	0	1	1
WALIKOTA	1	0	1	0	0	0	0	0	0	0	0	0	0	0	0	1	0	1
WAKIL WALIKOTA	0	0	0	0	0	0	0	0	0	0	0	0	1	0	1	1	0	1

PEKERJAAN	RASANA E BARAT			RASANA E TIMUR			ASAKOTA			RABA			MPUNDA			JUMLAH		
	L	P	L+P	L	P	L+P	L	P	L+P	L	P	L+P	L	P	L+P	L	P	L+P
ANGGOTA DPRD PROP	0	0	0	0	0	0	1	0	1	0	0	0	0	0	0	1	0	1
ANGGOTA DPRD KAB./KOTA	4	1	5	1	0	1	3	0	3	6	0	6	6	0	6	20	1	21
DOSEN	27	19	46	3	2	5	24	5	29	25	16	41	51	27	78	130	69	199
GURU	106	184	290	63	80	143	103	154	257	167	303	470	174	272	446	613	993	1.606
PENGACARA	7	0	7	1	0	1	2	0	2	3	0	3	7	1	8	20	1	21
NOTARIS	3	1	4	0	1	1	1	0	1	2	1	3	2	0	2	8	3	11
AKUNTAN	0	0	0	0	0	0	0	0	0	1	0	1	0	0	0	1	0	1
KONSULTAN	2	0	2	1	0	1	1	0	1	2	0	2	7	1	8	13	1	14
DOKTER	9	6	15	0	0	0	2	2	4	10	18	28	11	14	25	32	40	72
BIDAN	0	29	29	0	8	8	0	28	28	0	30	30	0	29	29	0	124	124
PERAWAT	5	17	22	1	7	8	2	17	19	2	24	26	7	31	38	17	96	113
APOTEKER	1	2	3	0	0	0	0	3	3	0	2	2	1	1	2	2	8	10
PENYIAR RADIO	0	0	0	0	0	0	0	0	0	0	0	0	1	0	1	1	0	1
PELAUT	39	0	39	0	0	0	23	0	23	6	0	6	3	0	3	71	0	71
PENELITI	0	0	0	0	0	0	0	0	0	1	0	1	1	0	1	2	0	2
SOPIR	152	0	152	105	0	105	164	0	164	114	0	114	97	0	97	632	0	632
PIALANG	0	0	0	0	0	0	0	1	1	0	0	0	1	1	2	1	2	3
PEDAGANG	106	131	237	10	22	32	58	44	102	40	72	112	25	48	73	239	317	556
PERANGKAT DESA	4	4	8	2	0	2	5	0	5	4	0	4	2	1	3	17	5	22
BIARAWAN BIARAWATI	0	0	0	0	0	0	0	0	0	0	2	2	0	0	0	0	2	2
WIRASWASTA	3.619	809	4.428	555	71	626	1.945	278	2.223	1.741	399	2.140	1.972	458	2.430	9.832	2.015	11.847
PEKERJAAN LAINNYA	2	0	2	0	0	0	2	0	2	4	0	4	2	0	2	10	0	10
<b>JUMLAH</b>	<b>14.449</b>	<b>14.782</b>	<b>29.231</b>	<b>8.395</b>	<b>8.648</b>	<b>17.043</b>	<b>14.779</b>	<b>14.658</b>	<b>29.437</b>	<b>17.832</b>	<b>18.373</b>	<b>36.205</b>	<b>14.424</b>	<b>14.954</b>	<b>29.378</b>	<b>69.879</b>	<b>71.415</b>	<b>141.294</b>

## 4.2. Penduduk Kecamatan Rasanæ Barat Berdasarkan Jenis Pekerjaan

PEKERJAAN	PARUGA			NAE			SARAE			TANJUNG			PANE			DARA			JUMLAH		
	L	P	L+P	L	P	L+P	L	P	L+P	L	P	L+P	L	P	L+P	L	P	L+P	L	P	L+P
BELUM/TIDAK BEKERJA	733	645	1.378	626	561	1.187	754	703	1.457	912	847	1.759	343	367	710	875	769	1.644	4.243	3.892	8.135
MENGURUS RUMAH TANGGA	0	986	986	0	794	794	0	888	888	0	1.213	1.213	0	515	515	0	1.287	1.287	0	5.683	5.683
PELAJAR/MAHASISWA	532	492	1.024	409	419	828	491	470	961	621	561	1.182	276	238	514	616	590	1.206	2.945	2.770	5.715
PENSIUNAN	38	11	49	42	16	58	52	15	67	28	1	29	42	10	52	37	1	38	239	54	293
PEGAWAI NEGERI SIPIL (PNS)	111	82	193	131	97	228	136	97	233	61	44	105	79	66	145	88	95	183	606	481	1.087
TENTARA NASIONAL INDONESIA (TNI)	3	0	3	4	0	4	4	0	4	8	0	8	1	0	1	10	0	10	30	0	30
KEPOLISIAN RI (POLRI)	13	0	13	9	0	9	15	0	15	11	0	11	16	0	16	21	1	22	85	1	86
PERDAGANGAN	56	34	90	9	8	17	27	18	45	18	8	26	4	4	8	13	9	22	127	81	208
PETANI/PEKEBUN	13	3	16	24	0	24	20	1	21	12	0	12	6	0	6	66	1	67	141	5	146
PETERNAK	1	0	1	0	0	0	1	1	2	0	1	1	0	0	0	6	0	6	8	2	10
NELAYAN/PERIKANAN	2	0	2	0	0	0	1	0	1	64	1	65	2	0	2	88	1	89	157	2	159
INDUSTRI	1	0	1	0	0	0	1	0	1	0	0	0	0	0	0	0	0	0	2	0	2
KONSTRUKSI	2	0	2	1	1	2	0	0	0	0	0	0	0	0	0	0	0	0	3	1	4
TRANSPORTASI	7	0	7	9	0	9	15	0	15	5	0	5	3	0	3	10	0	10	49	0	49
KARYAWAN SWASTA	235	59	294	58	29	87	128	57	185	45	24	69	75	34	109	142	36	178	683	239	922
KARYAWAN BUMN	13	6	19	28	5	33	18	3	21	10	4	14	15	6	21	16	6	22	100	30	130
KARYAWAN BUMD	4	2	6	3	0	3	2	3	5	1	0	1	1	2	3	1	0	1	12	7	19
KARYAWAN HONORER	52	44	96	49	48	97	87	85	172	11	25	36	27	31	58	47	38	85	273	271	544
BURUH HARIAN LEPAS	66	1	67	34	0	34	39	1	40	94	1	95	31	0	31	73	0	73	337	3	340
BURUH TANI/PERKEBUNAN	13	0	13	5	1	6	8	1	9	8	2	10	5	0	5	6	2	8	45	6	51
BURUH NELAYAN/PERIKANAN	2	0	2	2	0	2	0	0	0	21	0	21	3	0	3	5	0	5	33	0	33
BURUH PETERNAKAN	1	0	1	0	0	0	1	0	1	1	0	1	0	0	0	0	0	0	3	0	3
PEMBANTU RUMAH TANGGA	0	6	6	0	1	1	0	6	6	1	4	5	0	7	7	0	2	2	1	26	27
TUKANG CUKUR	1	0	1	0	0	0	0	0	0	0	0	0	0	0	0	0	0	0	1	0	1
TUKANG LISTRIK	0	0	0	2	0	2	1	0	1	1	0	1	0	0	0	0	0	0	4	0	4

PEKERJAAN	PARUGA			NAE			SARAE			TANJUNG			PANE			DARA			JUMLAH		
	L	P	L+P	L	P	L+P	L	P	L+P	L	P	L+P	L	P	L+P	L	P	L+P	L	P	L+P
TUKANG BATU	8	0	8	33	0	33	19	0	19	6	0	6	15	0	15	17	0	17	98	0	98
TUKANG KAYU	7	0	7	13	0	13	12	0	12	2	0	2	6	0	6	1	0	1	41	0	41
TUKANG SOL SEPATU	0	0	0	0	0	0	1	0	1	1	0	1	0	0	0	0	0	0	2	0	2
TUKANG LAS/PANDAI BESI	1	0	1	1	0	1	0	0	0	4	0	4	1	0	1	3	0	3	10	0	10
TUKANG JAHIT	3	5	8	4	6	10	2	1	3	3	1	4	2	4	6	0	1	1	14	18	32
TUKANG GIGI	0	0	0	0	0	0	1	0	1	0	0	0	0	0	0	1	0	1	2	0	2
PENATA RIAS	0	0	0	1	0	1	0	0	0	0	2	2	0	0	0	0	0	0	1	2	3
PENATA RAMBUT	0	1	1	0	0	0	1	1	2	0	0	0	0	0	0	0	0	0	1	2	3
MEKANIK	4	0	4	9	0	9	5	0	5	5	0	5	9	0	9	10	0	10	42	0	42
SENIMAN	0	0	0	1	0	1	0	0	0	0	0	0	0	0	0	0	0	0	1	0	1
PERANCANG BUSANA	0	1	1	0	0	0	0	0	0	0	0	0	0	1	1	0	0	0	0	2	2
IMAM MASJID	0	0	0	0	0	0	1	0	1	1	0	1	0	0	0	0	0	0	2	0	2
PENDETA	0	0	0	0	0	0	0	0	0	1	0	1	0	0	0	0	0	0	1	0	1
WARTAWAN	4	0	4	6	0	6	3	0	3	1	0	1	1	0	1	3	0	3	18	0	18
USTADZ/MUBALIGH	1	0	1	1	0	1	0	0	0	0	0	0	0	0	0	0	0	0	2	0	2
BUPATI	0	0	0	0	0	0	0	1	1	0	0	0	0	0	0	0	0	0	0	1	1
WALIKOTA	1	0	1	0	0	0	0	0	0	0	0	0	0	0	0	0	0	0	1	0	1
ANGGOTA DPRD KAB./KOTA	1	1	2	1	0	1	0	0	0	0	0	0	2	0	2	0	0	0	4	1	5
DOSEN	1	3	4	8	5	13	6	6	12	4	2	6	4	1	5	4	2	6	27	19	46
GURU	7	13	20	22	40	62	34	61	95	12	19	31	16	24	40	15	27	42	106	184	290
PENGACARA	1	0	1	1	0	1	3	0	3	0	0	0	2	0	2	0	0	0	7	0	7
NOTARIS	1	0	1	1	0	1	0	0	0	0	0	0	1	0	1	0	1	1	3	1	4
KONSULTAN	0	0	0	0	0	0	0	0	0	1	0	1	1	0	1	0	0	0	2	0	2
DOKTER	3	2	5	1	0	1	1	0	1	1	3	4	1	1	2	2	0	2	9	6	15
BIDAN	0	3	3	0	3	3	0	13	13	0	5	5	0	1	1	0	4	4	0	29	29



PEKERJAAN	PARUGA			NAE			SARAE			TANJUNG			PANE			DARA			JUMLAH		
	L	P	L+P	L	P	L+P	L	P	L+P	L	P	L+P	L	P	L+P	L	P	L+P	L	P	L+P
PERAWAT	1	3	4	1	2	3	0	3	3	1	1	2	0	4	4	2	4	6	5	17	22
APOTEKER	0	0	0	0	1	1	0	0	0	1	0	1	0	0	0	0	1	1	1	2	3
PELAUT	3	0	3	3	0	3	12	0	12	16	0	16	2	0	2	3	0	3	39	0	39
SOPIR	17	0	17	24	0	24	22	0	22	24	0	24	4	0	4	61	0	61	152	0	152
PEDAGANG	27	21	48	7	28	35	25	27	52	25	25	50	2	7	9	20	23	43	106	131	237
PERANGKAT DESA	1	0	1	1	1	2	2	3	5	0	0	0	0	0	0	0	0	0	4	4	8
WIRASWASTA	557	132	689	491	110	601	531	122	653	970	213	1.183	299	84	383	771	148	919	3.619	809	4.428
PEKERJAAN LAINNYA	0	0	0	0	0	0	2	0	2	0	0	0	0	0	0	0	0	0	2	0	2
<b>JUMLAH</b>	<b>2.548</b>	<b>2.556</b>	<b>5.104</b>	<b>2.075</b>	<b>2.176</b>	<b>4.251</b>	<b>2.484</b>	<b>2.587</b>	<b>5.071</b>	<b>3.012</b>	<b>3.007</b>	<b>6.019</b>	<b>1.297</b>	<b>1.407</b>	<b>2.704</b>	<b>3.033</b>	<b>3.049</b>	<b>6.082</b>	<b>14.449</b>	<b>14.782</b>	<b>29.231</b>

#### 4.3. Penduduk Kecamatan Rasanae Timur Berdasarkan Jenis Pekerjaan

PEKERJAAN	KUMBE			LAMPE			DODU			NUNGA			KODO			OI FOO			LELAMASE			JUMLAH		
	L	P	L+P	L	P	L+P	L	P	L+P	L	P	L+P	L	P	L+P	L	P	L+P	L	P	L+P	L	P	L+P
BELUM/TIDAK BEKERJA	847	737	1.584	228	202	430	473	442	915	402	304	706	266	268	534	257	220	477	288	230	518	2.761	2.403	5.164
MENGURUS RUMAH TANGGA	0	1.216	1.216	0	338	338	0	752	752	0	525	525	0	432	432	0	445	445	0	472	472	0	4.180	4.180
PELAJAR/MAHASISWA	465	427	892	106	126	232	212	200	412	149	168	317	199	172	371	142	131	273	145	142	287	1.418	1.366	2.784
PENSIUNAN	36	4	40	5	0	5	9	1	10	5	0	5	16	3	19	3	0	3	4	0	4	78	8	86
PEGAWAI NEGERI SIPIL (PNS)	157	80	237	17	13	30	51	23	74	30	10	40	55	34	89	9	2	11	8	3	11	327	165	492
TENTARA NASIONAL INDONESIA (TNI)	11	0	11	2	0	2	6	0	6	2	0	2	1	0	1	1	0	1	1	0	1	24	0	24
KEPOLISIAN RI (POLRI)	29	0	29	6	0	6	9	0	9	8	0	8	19	1	20	0	0	0	3	0	3	74	1	75
PERDAGANGAN	5	14	19	0	1	1	3	1	4	1	0	1	2	3	5	0	0	0	0	1	1	11	20	31
PETANI/PEKEBUN	393	7	400	165	6	171	434	7	441	306	4	310	190	7	197	357	3	360	216	7	223	2.061	41	2.102
PETERNAK	2	0	2	0	0	0	4	1	5	1	0	1	0	0	0	1	0	1	2	0	2	10	1	11
NELAYAN/PERIKANAN	0	0	0	0	0	0	0	0	0	0	0	0	0	0	0	1	0	1	0	0	0	1	0	1
INDUSTRI	1	0	1	0	0	0	1	0	1	0	0	0	1	0	1	0	0	0	0	0	0	3	0	3

PEKERJAAN	KUMBE			LAMPE			DODU			NUNGA			KODO			OI FOO			LELAMASE			JUMLAH		
	L	P	L+P	L	P	L+P	L	P	L+P	L	P	L+P	L	P	L+P	L	P	L+P	L	P	L+P	L	P	L+P
TRANSPORTASI	7	0	7	0	0	0	2	0	2	0	0	0	2	0	2	0	0	0	1	0	1	12	0	12
KARYAWAN SWASTA	62	14	76	18	4	22	45	6	51	31	9	40	65	7	72	11	2	13	15	5	20	247	47	294
KARYAWAN BUMN	10	2	12	1	0	1	1	0	1	1	0	1	7	0	7	0	0	0	0	0	0	20	2	22
KARYAWAN BUMD	6	0	6	1	0	1	1	0	1	1	1	2	0	0	0	0	0	0	0	0	0	9	1	10
KARYAWAN HONORER	76	74	150	14	20	34	31	27	58	29	25	54	33	47	80	19	6	25	14	5	19	216	204	420
BURUH HARIAN LEPAS	15	0	15	6	0	6	4	1	5	1	0	1	5	0	5	0	0	0	5	0	5	36	1	37
BURUH TANI/PERKEBUNAN	78	2	80	12	1	13	26	2	28	40	1	41	8	0	8	5	0	5	73	2	75	242	8	250
BURUH NELAYAN/PERIKANAN	0	0	0	0	0	0	1	0	1	0	0	0	0	0	0	0	0	0	0	0	0	1	0	1
BURUH PETERNAKAN	0	0	0	0	0	0	0	1	1	0	0	0	0	0	0	0	0	0	0	1	1	0	2	2
PEMBANTU RUMAH TANGGA	0	1	1	0	0	0	0	1	1	0	3	3	0	1	1	0	0	0	0	0	0	0	6	6
TUKANG CUKUR	1	0	1	0	0	0	0	0	0	0	0	0	0	0	0	0	0	0	0	0	0	1	0	1
TUKANG LISTRIK	1	0	1	0	0	0	1	0	1	0	0	0	0	0	0	0	0	0	0	0	0	2	0	2
TUKANG BATU	37	1	38	1	0	1	5	0	5	2	0	2	4	0	4	0	0	0	2	0	2	51	1	52
TUKANG KAYU	19	0	19	1	0	1	6	0	6	2	0	2	5	0	5	0	0	0	0	0	0	33	0	33
TUKANG LAS/PANDAI BESI	5	0	5	0	0	0	0	0	0	0	0	0	0	0	0	0	0	0	0	0	0	5	0	5
PENATA RAMBUT	1	0	1	0	0	0	0	0	0	0	0	0	0	0	0	0	0	0	0	0	0	1	0	1
MEKANIK	3	0	3	1	0	1	1	0	1	0	0	0	0	0	0	0	0	0	0	0	0	5	0	5
WARTAWAN	1	0	1	0	0	0	1	0	1	0	0	0	1	0	1	0	0	0	1	0	1	4	0	4
ANGGOTA DPRD KAB./KOTA	1	0	1	0	0	0	0	0	0	0	0	0	0	0	0	0	0	0	0	0	0	1	0	1
DOSEN	0	0	0	0	0	0	3	2	5	0	0	0	0	0	0	0	0	0	0	0	0	3	2	5
GURU	16	33	49	6	8	14	12	5	17	3	5	8	22	28	50	2	0	2	2	1	3	63	80	143
PENGACARA	1	0	1	0	0	0	0	0	0	0	0	0	0	0	0	0	0	0	0	0	0	1	0	1
NOTARIS	0	1	1	0	0	0	0	0	0	0	0	0	0	0	0	0	0	0	0	0	0	0	1	1
KONSULTAN	1	0	1	0	0	0	0	0	0	0	0	0	0	0	0	0	0	0	0	0	0	1	0	1
BIDAN	0	6	6	0	0	0	0	1	1	0	0	0	0	0	0	0	1	1	0	0	0	0	8	8

PEKERJAAN	KUMBE			LAMPE			DODU			NUNGA			KODO			OI FOO			LELAMASE			JUMLAH		
	L	P	L+P	L	P	L+P	L	P	L+P	L	P	L+P	L	P	L+P	L	P	L+P	L	P	L+P	L	P	L+P
PERAWAT	0	4	4	0	0	0	1	1	2	0	0	0	0	2	2	0	0	0	0	0	0	1	7	8
SOPIR	35	0	35	52	0	52	2	0	2	1	0	1	14	0	14	0	0	0	1	0	1	105	0	105
PEDAGANG	6	12	18	1	0	1	3	3	6	0	1	1	0	5	5	0	0	0	0	1	1	10	22	32
PERANGKAT DESA	0	0	0	0	0	0	1	0	1	0	0	0	0	0	0	0	0	0	1	0	1	2	0	2
WIRASWASTA	265	25	290	59	7	66	78	11	89	44	3	47	67	17	84	18	5	23	24	3	27	555	71	626
<b>JUMLAH</b>	<b>2.593</b>	<b>2.660</b>	<b>5.253</b>	<b>702</b>	<b>726</b>	<b>1.428</b>	<b>1.427</b>	<b>1.488</b>	<b>2.915</b>	<b>1.059</b>	<b>1.059</b>	<b>2.118</b>	<b>982</b>	<b>1.027</b>	<b>2.009</b>	<b>826</b>	<b>815</b>	<b>1.641</b>	<b>806</b>	<b>873</b>	<b>1.679</b>	<b>8.395</b>	<b>8.648</b>	<b>17.043</b>

#### 4.4. Penduduk Kecamatan Asakota Berdasarkan Jenis Pekerjaan

PEKERJAAN	MELAYU			JATIWANGI			JATIBARU			KOLO			JUMLAH		
	L	P	L+P	L	P	L+P	L	P	L+P	L	P	L+P	L	P	L+P
BELUM/TIDAK BEKERJA	982	913	1.895	1.681	1.425	3.106	1.500	1.201	2.701	843	712	1.555	5.006	4.251	9.257
MENGURUS RUMAH TANGGA	0	1.270	1.270	0	1.853	1.853	0	2.198	2.198	0	1.109	1.109	0	6.430	6.430
PELAJAR/MAHASISWA	575	512	1.087	920	836	1.756	715	696	1.411	507	497	1.004	2.717	2.541	5.258
PENSIUNAN	20	8	28	34	8	42	22	1	23	3	0	3	79	17	96
PEGAWAI NEGERI SIPIL (PNS)	85	63	148	300	236	536	64	27	91	16	9	25	465	335	800
TENTARA NASIONAL INDONESIA (TNI)	4	0	4	109	0	109	11	0	11	1	0	1	125	0	125
KEPOLISIAN RI (POLRI)	14	0	14	41	1	42	7	0	7	2	0	2	64	1	65
PERDAGANGAN	27	21	48	14	8	22	4	7	11	13	10	23	58	46	104
PETANI/PEKEBUN	26	1	27	359	5	364	573	39	612	239	10	249	1.197	55	1.252
PETERNAK	2	0	2	1	0	1	4	0	4	4	0	4	11	0	11
NELAYAN/PERIKANAN	16	0	16	58	0	58	2	0	2	517	3	520	593	3	596
INDUSTRI	0	1	1	1	0	1	1	0	1	0	0	0	2	1	3
KONSTRUKSI	2	0	2	1	0	1	1	0	1	1	0	1	5	0	5
TRANSPORTASI	31	0	31	21	0	21	50	2	52	7	0	7	109	2	111
KARYAWAN SWASTA	169	44	213	168	58	226	314	18	332	18	3	21	669	123	792

PEKERJAAN	MELAYU			JATIWANGI			JATIBARU			KOLO			JUMLAH		
	L	P	L+P	L	P	L+P	L	P	L+P	L	P	L+P	L	P	L+P
KARYAWAN BUMN	5	2	7	52	11	63	4	0	4	0	0	0	61	13	74
KARYAWAN BUMD	1	0	1	9	4	13	1	0	1	0	0	0	11	4	15
KARYAWAN HONORER	28	39	67	115	121	236	72	66	138	31	20	51	246	246	492
BURUH HARIAN LEPAS	158	2	160	48	0	48	45	0	45	2	0	2	253	2	255
BURUH TANI/PERKEBUNAN	20	0	20	97	2	99	128	7	135	3	2	5	248	11	259
BURUH NELAYAN/PERIKANAN	12	0	12	4	0	4	2	0	2	14	0	14	32	0	32
BURUH PETERNAKAN	2	0	2	2	0	2	8	0	8	0	0	0	12	0	12
PEMBANTU RUMAH TANGGA	0	11	11	0	1	1	0	9	9	0	2	2	0	23	23
TUKANG CUKUR	0	0	0	2	0	2	0	0	0	0	0	0	2	0	2
TUKANG LISTRIK	0	0	0	2	0	2	0	0	0	1	0	1	3	0	3
TUKANG BATU	30	0	30	31	0	31	78	0	78	5	0	5	144	0	144
TUKANG KAYU	13	0	13	26	0	26	232	0	232	10	0	10	281	0	281
TUKANG SOL SEPATU	0	0	0	1	0	1	0	1	1	0	0	0	1	1	2
TUKANG LAS/PANDAI BESI	2	0	2	3	0	3	0	0	0	0	0	0	5	0	5
TUKANG JAHIT	3	5	8	3	3	6	0	2	2	0	1	1	6	11	17
PENATA RIAS	0	1	1	1	1	2	0	0	0	0	0	0	1	2	3
PENATA RAMBUT	0	0	0	0	0	0	1	0	1	0	3	3	1	3	4
MEKANIK	12	0	12	3	0	3	3	0	3	1	0	1	19	0	19
SENIMAN	1	0	1	1	0	1	0	0	0	0	0	0	2	0	2
IMAM MASJID	0	0	0	1	0	1	1	0	1	1	0	1	3	0	3
PENDETA	0	0	0	2	0	2	0	0	0	0	0	0	2	0	2
WARTAWAN	3	0	3	5	0	5	1	0	1	0	0	0	9	0	9
USTADZ/MUBALIGH	0	0	0	0	2	2	0	0	0	0	0	0	0	2	2
JURU MASAK	0	0	0	0	1	1	0	1	1	0	1	1	0	3	3
ANGGOTA DPR RI	0	0	0	1	0	1	0	0	0	0	0	0	1	0	1

PEKERJAAN	MELAYU			JATIWANGI			JATIBARU			KOLO			JUMLAH		
	L	P	L+P	L	P	L+P	L	P	L+P	L	P	L+P	L	P	L+P
ANGGOTA DPRD PROP	0	0	0	1	0	1	0	0	0	0	0	0	1	0	1
ANGGOTA DPRD KAB./KOTA	1	0	1	0	0	0	1	0	1	1	0	1	3	0	3
DOSEN	5	0	5	15	4	19	4	1	5	0	0	0	24	5	29
GURU	24	30	54	56	87	143	12	25	37	11	12	23	103	154	257
PENGACARA	0	0	0	2	0	2	0	0	0	0	0	0	2	0	2
NOTARIS	0	0	0	1	0	1	0	0	0	0	0	0	1	0	1
KONSULTAN	1	0	1	0	0	0	0	0	0	0	0	0	1	0	1
DOKTER	0	1	1	2	1	3	0	0	0	0	0	0	2	2	4
BIDAN	0	2	2	0	20	20	0	2	2	0	4	4	0	28	28
PERAWAT	0	0	0	2	15	17	0	0	0	0	2	2	2	17	19
APOTEKER	0	2	2	0	1	1	0	0	0	0	0	0	0	3	3
PELAUT	11	0	11	11	0	11	0	0	0	1	0	1	23	0	23
SOPIR	35	0	35	25	0	25	103	0	103	1	0	1	164	0	164
PIALANG	0	0	0	0	1	1	0	0	0	0	0	0	0	1	1
PEDAGANG	29	16	45	16	15	31	5	5	10	8	8	16	58	44	102
PERANGKAT DESA	2	0	2	0	0	0	2	0	2	1	0	1	5	0	5
WIRASWASTA	640	80	720	711	126	837	418	42	460	176	30	206	1.945	278	2.223
PEKERJAAN LAINNYA	1	0	1	0	0	0	0	0	0	1	0	1	2	0	2
<b>JUMLAH</b>	<b>2.992</b>	<b>3.024</b>	<b>6.016</b>	<b>4.959</b>	<b>4.846</b>	<b>9.805</b>	<b>4.389</b>	<b>4.350</b>	<b>8.739</b>	<b>2.439</b>	<b>2.438</b>	<b>4.877</b>	<b>14.779</b>	<b>14.658</b>	<b>29.437</b>

#### 4.5. Penduduk Kecamatan Raba Berdasarkan Jenis Pekerjaan

##### 4.5.a. Penduduk Kecamatan Raba Berjenis Kelamin Laki – laki Berdasarkan Jenis Pekerjaan

PEKERJAAN	KELURAHAN											JUMLAH
	PENARAGA	RONTU	PENANAE	KENDO	NTOBO	NITU	RABANGODU SELATAN	RABADOMPU TIMUR	RITE	RABADOMPU BARAT	RABANGODU UTARA	
BELUM/TIDAK BEKERJA	717	480	645	214	498	214	498	567	390	742	685	5.650
PELAJAR/MAHASISWA	483	228	345	134	283	119	358	261	175	365	472	3.223
PENSIUNAN	48	20	17	3	8	0	61	40	20	56	104	377
PEGAWAI NEGERI SIPIL (PNS)	224	84	79	19	27	8	242	143	60	190	352	1.428
TENTARA NASIONAL INDONESIA (TNI)	8	4	3	4	1	0	20	4	3	16	6	69
KEPOLISIAN RI (POLRI)	14	3	5	1	4	0	44	23	7	32	37	170
PERDAGANGAN	2	3	2	0	1	0	3	10	3	6	11	41
PETANI/PEKEBUN	58	143	246	165	541	253	35	247	119	274	30	2.111
PETERNAK	0	2	1	0	0	1	1	0	0	1	1	7
NELAYAN/PERIKANAN	0	0	0	0	2	0	0	1	0	0	0	3
INDUSTRI	1	0	0	0	0	0	0	0	0	0	0	1
KONSTRUKSI	2	0	0	0	0	1	1	0	0	0	0	4
TRANSPORTASI	11	2	17	2	3	0	8	6	2	2	0	53
KARYAWAN SWASTA	93	43	86	15	37	5	49	74	17	70	57	546
KARYAWAN BUMN	14	5	1	0	4	0	18	10	1	13	22	88
KARYAWAN BUMD	7	1	1	0	1	0	1	2	1	6	8	28
KARYAWAN HONORER	89	94	57	18	36	14	90	87	39	92	124	740
BURUH HARIAN LEPAS	60	86	26	5	32	2	11	5	12	5	7	251
BURUH TANI/PERKEBUNAN	60	34	134	82	43	14	2	23	97	98	3	590
BURUH NELAYAN/PERIKANAN	0	1	0	0	0	0	0	1	0	0	0	2
PEMBANTU RUMAH TANGGA	0	0	0	0	0	0	0	1	0	0	0	1
TUKANG CUKUR	1	0	1	0	0	0	0	0	0	0	0	2
TUKANG LISTRIK	0	0	2	2	0	0	1	0	0	0	0	5

PEKERJAAN	KELURAHAN											JUMLAH
	PENARAGA	RONTU	PENANAE	KENDO	NTOBO	NITU	RABANGODU SELATAN	RABADOMPU TIMUR	RITE	RABADOMPU BARAT	RABANGODU UTARA	
TUKANG BATU	24	5	20	4	19	0	19	20	10	12	3	136
TUKANG KAYU	7	7	19	8	23	0	4	8	12	7	7	102
TUKANG SOL SEPATU	1	0	1	0	0	0	0	0	0	0	1	3
TUKANG LAS/PANDAI BESI	7	1	6	0	2	1	0	1	1	1	0	20
TUKANG JAHIT	6	0	1	0	1	0	1	0	0	0	3	12
TUKANG GIGI	1	0	0	0	0	0	0	1	0	0	0	2
PENATA RIAS	0	0	0	0	0	0	0	0	0	0	1	1
PENATA RAMBUT	0	0	0	0	0	0	0	0	0	0	1	1
MEKANIK	8	2	2	0	0	0	2	0	1	0	3	18
SENIMAN	1	0	0	0	0	0	0	0	0	2	0	3
TABIB	1	0	0	0	0	0	0	0	0	0	0	1
PENTERJEMAH	0	0	0	0	0	0	1	0	0	0	0	1
IMAM MASJID	1	0	0	0	0	0	2	0	0	1	2	6
WARTAWAN	0	0	1	0	1	0	1	0	0	3	1	7
USTADZ/MUBALIGH	0	0	0	0	0	0	0	1	0	0	0	1
ANGGOTA DPRD KAB./KOTA	0	0	0	0	0	0	2	2	0	1	1	6
DOSEN	4	2	3	0	0	0	2	1	1	1	11	25
GURU	21	5	6	7	10	0	32	19	10	13	44	167
PENGACARA	1	0	0	0	0	0	2	0	0	0	0	3
NOTARIS	0	0	0	0	0	0	0	1	1	0	0	2
AKUNTAN	0	0	0	0	1	0	0	0	0	0	0	1
KONSULTAN	0	0	0	0	0	0	0	0	0	0	2	2
DOKTER	2	0	0	0	0	0	0	0	0	3	5	10
PERAWAT	2	0	0	0	0	0	0	0	0	0	0	2
PELAUT	2	1	0	0	1	0	0	0	0	2	0	6

PEKERJAAN	KELURAHAN											JUMLAH
	PENARAGA	RONTU	PENANAE	KENDO	NTOBO	NITU	RABANGODU SELATAN	RABADOMPU TIMUR	RITE	RABADOMPU BARAT	RABANGODU UTARA	
PENELITI	1	0	0	0	0	0	0	0	0	0	0	1
SOPIR	24	26	9	2	1	2	1	20	6	13	10	114
PEDAGANG	3	6	0	0	2	1	5	3	1	2	17	40
PERANGKAT DESA	0	0	1	1	0	0	0	0	0	0	2	4
WIRASWASTA	357	112	178	27	83	19	188	123	96	278	280	1.741
PEKERJAAN LAINNYA	1	0	1	0	1	0	0	0	0	1	0	4
<b>JUMLAH</b>	<b>2.367</b>	<b>1.400</b>	<b>1.916</b>	<b>713</b>	<b>1.666</b>	<b>654</b>	<b>1.705</b>	<b>1.705</b>	<b>1.085</b>	<b>2.308</b>	<b>2.313</b>	<b>17.832</b>

#### 4.5.b. Penduduk Kecamatan Raba Berjenis Kelamin Perempuan Berdasarkan Jenis Pekerjaan

PEKERJAAN	KELURAHAN											JUMLAH
	PENARAGA	RONTU	PENANAE	KENDO	NTOBO	NITU	RABANGODU SELATAN	RABADOMPU TIMUR	RITE	RABADOMPU BARAT	RABANGODU UTARA	
BELUM/TIDAK BEKERJA	670	412	552	187	425	174	410	460	275	633	533	4.731
MENGURUS RUMAH TANGGA	923	671	861	356	890	313	538	811	467	1.011	658	7.499
PELAJAR/MAHASISWA	441	230	297	123	278	132	353	270	190	428	431	3.173
PENSIUNAN	12	3	2	0	1	1	18	5	2	12	40	96
PEGAWAI NEGERI SIPIL (PNS)	143	38	45	10	13	3	181	102	30	168	252	985
KEPOLISIAN RI (POLRI)	1	0	0	0	0	0	1	0	0	0	1	3
PERDAGANGAN	5	2	3	1	2	0	5	3	1	4	6	32
PETANI/PEKEBUN	4	2	2	1	7	8	1	3	1	5	0	34
PETERNAK	1	2	0	0	0	0	0	0	0	0	0	3
INDUSTRI	0	0	0	0	0	1	0	0	0	0	0	1
KARYAWAN SWASTA	41	10	12	1	12	1	22	14	10	21	24	168
KARYAWAN BUMN	4	0	2	0	1	0	4	4	0	10	10	35



PEKERJAAN	KELURAHAN											JUMLAH
	PENARAGA	RONTU	PENANAE	KENDO	NTOBO	NITU	RABANGODU SELATAN	RABADOMPU TIMUR	RITE	RABADOMPU BARAT	RABANGODU UTARA	
KARYAWAN BUMD	1	0	0	0	0	0	1	4	0	7	1	14
KARYAWAN HONORER	98	44	59	17	21	7	90	79	40	92	138	685
BURUH HARIAN LEPAS	1	1	0	0	1	0	0	0	0	0	0	3
BURUH TANI/PERKEBUNAN	0	1	1	0	2	1	0	1	1	0	0	7
PEMBANTU RUMAH TANGGA	6	1	1	0	1	0	4	1	0	0	3	17
TUKANG SOL SEPATU	1	0	0	0	0	0	0	0	0	0	0	1
TUKANG JAHIT	1	2	2	0	1	0	2	1	2	0	4	15
PENATA RIAS	0	0	0	0	0	0	0	0	0	1	0	1
PENATA RAMBUT	1	0	1	0	1	0	0	0	0	0	0	3
DOSEN	2	0	1	0	0	0	1	1	1	4	6	16
GURU	45	14	20	5	6	1	58	24	9	26	95	303
NOTARIS	1	0	0	0	0	0	0	0	0	0	0	1
DOKTER	1	1	0	0	0	0	1	0	1	4	10	18
BIDAN	4	4	2	2	0	0	6	2	2	2	6	30
PERAWAT	4	1	1	0	0	0	3	3	2	5	5	24
APOTEKER	0	0	0	1	0	0	0	0	0	0	1	2
PEDAGANG	13	7	5	2	1	0	9	5	1	7	22	72
BIARAWAN BIARAWATI	0	0	0	0	0	0	2	0	0	0	0	2
WIRASWASTA	69	16	20	4	11	0	74	28	18	65	94	399
<b>JUMLAH</b>	<b>2.493</b>	<b>1.462</b>	<b>1.889</b>	<b>710</b>	<b>1.674</b>	<b>642</b>	<b>1.784</b>	<b>1.821</b>	<b>1.053</b>	<b>2.505</b>	<b>2.340</b>	<b>18.373</b>

## 4.6. Penduduk Kecamatan Mpunda Berdasarkan Jenis Pekerjaan

## 4.6.a. Penduduk Kecamatan Mpunda berjenis kelamin laki-laki Berdasarkan Jenis Pekerjaan

PEKERJAAN	KELURAHAN										JUMLAH
	MONGGONAO	SADIA	SANTI	SAMBINAE	PENATOI	LEWIRATO	MANDE	PANGGI	MANGGEMACI	MATAKANDO	
BELUM/TIDAK BEKERJA	517	462	365	423	673	265	345	393	497	409	4.349
PELAJAR/MAHASISWA	431	392	238	227	394	218	215	275	366	193	2.949
PENSIUNAN	65	22	12	7	50	22	10	19	31	9	247
PEGAWAI NEGERI SIPIL (PNS)	249	194	129	72	220	126	120	203	121	39	1.473
TENTARA NASIONAL INDONESIA (TNI)	2	11	6	3	6	3	6	7	10	0	54
KEPOLISIAN RI (POLRI)	67	22	17	38	12	19	14	10	22	4	225
PERDAGANGAN	5	3	1	2	6	4	2	0	11	3	37
PETANI/PEKEBUN	21	112	54	213	85	9	108	110	68	117	897
PETERNAK	1	0	1	0	3	0	1	0	0	0	6
NELAYAN/PERIKANAN	0	0	1	0	1	0	0	0	0	1	3
INDUSTRI	1	1	0	0	2	0	0	0	1	1	6
KONSTRUKSI	1	1	0	0	3	0	2	1	2	0	10
TRANSPORTASI	6	4	2	26	2	3	7	1	41	8	100
KARYAWAN SWASTA	69	47	37	30	67	44	41	42	62	77	516
KARYAWAN BUMN	46	9	13	9	14	8	10	3	11	2	125
KARYAWAN BUMD	9	2	1	0	2	5	0	3	3	0	25
KARYAWAN HONORER	56	43	29	49	50	47	48	54	44	18	438
BURUH HARIAN LEPAS	5	6	15	65	8	11	5	0	44	18	177
BURUH TANI/PERKEBUNAN	5	10	26	30	9	2	16	15	6	50	169
BURUH NELAYAN/PERIKANAN	2	0	0	0	0	0	0	0	0	0	2
BURUH PETERNAKAN	0	0	0	0	0	0	0	1	0	0	1
PEMBANTU RUMAH TANGGA	0	0	0	0	1	0	0	0	0	0	1
TUKANG CUKUR	0	0	0	0	0	0	1	0	0	0	1

PEKERJAAN	KELURAHAN										JUMLAH
	MONGGONAO	SADIA	SANTI	SAMBINAE	PENATOI	LEWIRATO	MANDE	PANGGI	MANGGEMACI	MATAKANDO	
TUKANG LISTRIK	0	0	1	1	2	0	1	0	1	0	6
TUKANG BATU	8	17	8	8	10	5	11	2	31	21	121
TUKANG KAYU	6	3	10	2	10	1	1	1	2	24	60
TUKANG SOL SEPATU	0	0	0	1	0	0	0	0	0	0	1
TUKANG LAS/PANDAI BESI	1	0	0	0	0	0	0	1	0	0	2
TUKANG JAHIT	0	1	2	1	0	0	3	0	1	5	13
MEKANIK	2	0	3	0	4	0	0	1	4	3	17
SENIMAN	0	0	0	0	1	0	0	0	0	0	1
PARAJI	1	0	0	0	1	0	0	0	0	0	2
PENDETA	1	0	0	0	0	0	2	0	0	0	3
WARTAWAN	2	1	2	0	2	1	1	3	2	1	15
USTADZ/MUBALIGH	0	0	0	0	0	0	1	0	0	0	1
WAKIL WALIKOTA	0	1	0	0	0	0	0	0	0	0	1
ANGGOTA DPRD KAB./KOTA	0	1	2	0	0	0	0	1	2	0	6
DOSEN	8	5	6	3	1	5	13	6	2	2	51
GURU	27	26	14	12	18	4	9	23	28	13	174
PENGACARA	3	0	1	0	0	1	1	0	1	0	7
NOTARIS	1	0	0	0	1	0	0	0	0	0	2
KONSULTAN	1	0	1	1	0	1	0	2	1	0	7
DOKTER	7	1	0	0	3	0	0	0	0	0	11
PERAWAT	1	1	1	1	3	0	0	0	0	0	7
APOTEKER	1	0	0	0	0	0	0	0	0	0	1
PENYIAR RADIO	0	0	0	0	1	0	0	0	0	0	1
PELAUT	0	1	0	0	1	0	0	0	1	0	3
PENELITI	0	0	0	0	0	1	0	0	0	0	1

PEKERJAAN	KELURAHAN										JUMLAH
	MONGGONAO	SADIA	SANTI	SAMBINAE	PENATOI	LEWIRATO	MANDE	PANGGI	MANGGEMACI	MATAKANDO	
SOPIR	5	11	4	13	19	9	6	5	20	5	97
PIALANG	0	0	1	0	0	0	0	0	0	0	1
PEDAGANG	5	1	1	2	1	1	2	3	8	1	25
PERANGKAT DESA	0	0	0	0	0	1	0	0	0	1	2
WIRASWASTA	301	260	144	95	393	118	157	89	276	139	1.972
PEKERJAAN LAINNYA	0	0	0	0	0	0	0	0	0	2	2
<b>JUMLAH</b>	<b>1.939</b>	<b>1.671</b>	<b>1.148</b>	<b>1.334</b>	<b>2.079</b>	<b>934</b>	<b>1.159</b>	<b>1.274</b>	<b>1.720</b>	<b>1.166</b>	<b>14.424</b>

#### 4.6.b. Penduduk Kecamatan Mpunda berjenis kelamin Perempuan Berdasarkan Jenis Pekerjaan

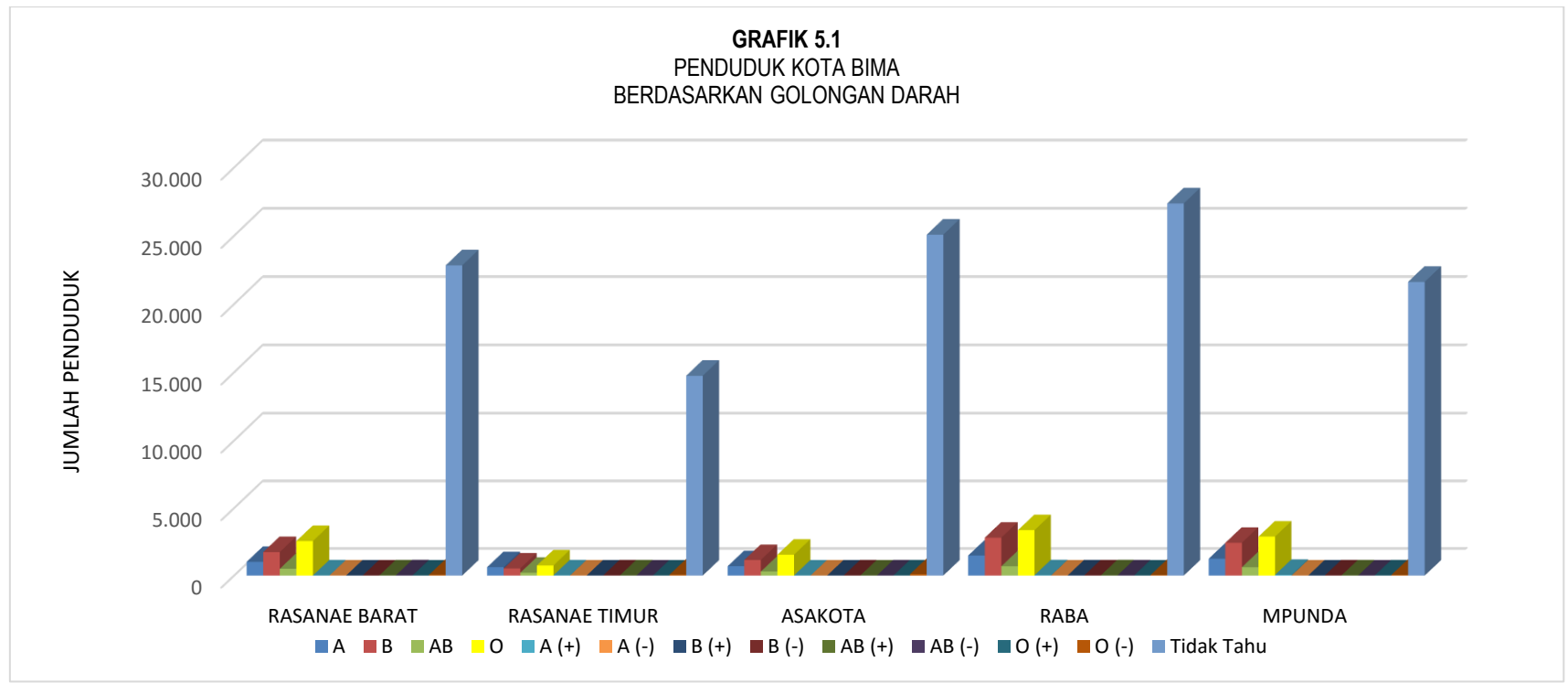
PEKERJAAN	KELURAHAN										JUMLAH
	MONGGONAO	SADIA	SANTI	SAMBINAE	PENATOI	LEWIRATO	MANDE	PANGGI	MANGGEMACI	MATAKANDO	
BELUM/TIDAK BEKERJA	495	390	325	358	670	223	325	326	436	383	3.931
MENGURUS RUMAH TANGGA	580	552	404	606	766	293	433	452	708	519	5.313
PELAJAR/MAHASISWA	410	399	228	222	410	179	250	259	358	192	2.907
PENSIUNAN	12	1	3	4	9	8	0	6	5	2	50
PEGAWAI NEGERI SIPIL (PNS)	223	149	102	54	155	89	82	122	75	31	1.082
KEPOLISIAN RI (POLRI)	1	0	0	0	0	2	0	0	0	0	3
PERDAGANGAN	2	6	1	1	5	10	7	1	8	5	46
PETANI/PEKEBUN	2	1	0	1	0	0	5	1	1	1	12
PETERNAK	0	0	0	0	1	0	1	0	0	0	2
INDUSTRI	1	0	0	0	0	0	0	0	0	0	1
KARYAWAN SWASTA	30	12	10	8	24	18	12	15	20	12	161
KARYAWAN BUMN	15	8	5	0	7	5	1	1	3	2	47
KARYAWAN BUMD	3	0	0	0	3	0	1	0	1	1	9
KARYAWAN HONORER	71	41	44	47	65	37	39	54	59	19	476

PEKERJAAN	KELURAHAN										JUMLAH	
	MONGGONAO	SADIA	SANTI	SAMBINAE	PENATOI	LEWIRATO	MANDE	PANGGI	MANGGEMACI	MATAKANDO		
BURUH HARIAN LEPAS	0	0	0	1	0	0	0	0	0	0	0	1
BURUH TANI/PERKEBUNAN	0	0	0	4	0	0	1	0	1	0	0	6
PEMBANTU RUMAH TANGGA	3	0	0	1	2	3	2	0	0	0	0	11
TUKANG JAHIT	1	0	1	3	1	0	1	1	1	1	1	10
PENATA RIAS	0	0	0	0	1	0	0	0	0	0	0	1
SENIMAN	0	0	0	0	0	1	0	0	0	0	0	1
DOSEN	6	5	2	1	1	1	6	4	1	0	0	27
GURU	44	51	23	10	32	15	20	25	41	11	11	272
PENGACARA	0	0	0	0	1	0	0	0	0	0	0	1
KONSULTAN	0	0	0	0	0	1	0	0	0	0	0	1
DOKTER	4	1	3	0	2	2	1	0	1	0	0	14
BIDAN	10	1	3	0	2	4	3	3	2	1	1	29
PERAWAT	8	4	2	3	1	1	1	5	5	1	1	31
APOTEKER	0	0	0	1	0	0	0	0	0	0	0	1
PIALANG	0	0	0	1	0	0	0	0	0	0	0	1
PEDAGANG	10	2	7	2	6	1	3	3	13	1	1	48
PERANGKAT DESA	0	0	0	0	0	1	0	0	0	0	0	1
WIRASWASTA	90	61	31	26	78	30	40	27	54	21	21	458
<b>JUMLAH</b>	<b>2.021</b>	<b>1.684</b>	<b>1.194</b>	<b>1.354</b>	<b>2.242</b>	<b>924</b>	<b>1.234</b>	<b>1.305</b>	<b>1.793</b>	<b>1.203</b>	<b>1.203</b>	<b>14.954</b>

**5. BIDANG KESEHATAN DAN SOSIAL**

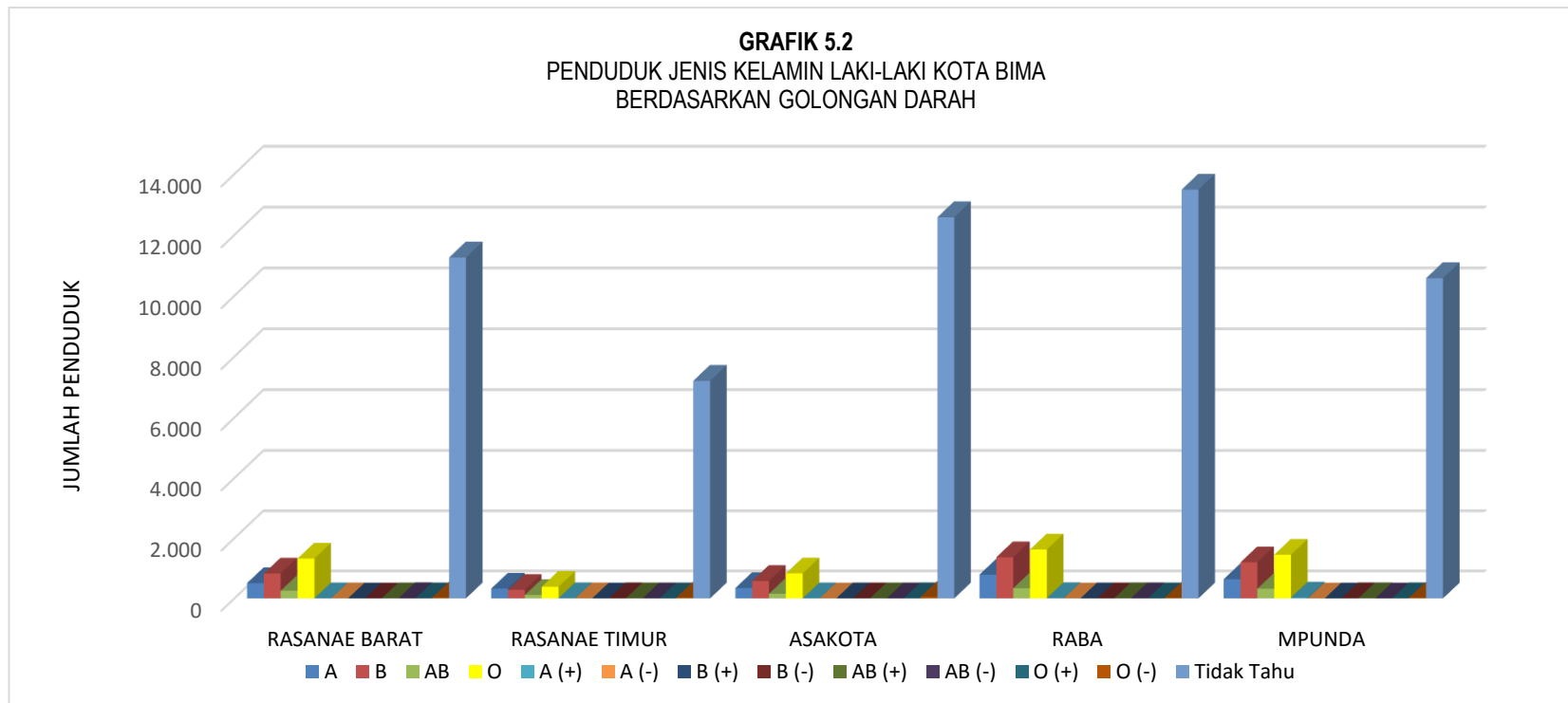
**5.1. PENDUDUK KOTA BIMA BERDASARKAN GOLONGAN DARAH**

KECAMATAN	GOLONGAN DARAH													JML DUK
	A	B	AB	O	A (+)	A (-)	B (+)	B (-)	AB (+)	AB (-)	O (+)	O (-)	Tidak Tahu	
RASANA E BARAT	1.001	1.724	500	2.560	8	6	5	6	10	16	6	58	23.331	29.231
RASANA E TIMUR	616	530	208	741	16	2	2	11	8	6	5	66	14.832	17.043
ASAKOTA	690	1.166	298	1.552	4	1	5	8	6	10	15	108	25.574	29.437
RABA	1.483	2.769	692	3.341	21	4	10	11	17	10	7	44	27.796	36.205
MPUNDA	1.237	2.428	628	2.890	44	2	3	10	12	2	12	49	22.061	29.378
<b>TOTAL</b>	<b>5.027</b>	<b>8.617</b>	<b>2.326</b>	<b>11.084</b>	<b>93</b>	<b>15</b>	<b>25</b>	<b>46</b>	<b>53</b>	<b>44</b>	<b>45</b>	<b>325</b>	<b>113.594</b>	<b>141.294</b>



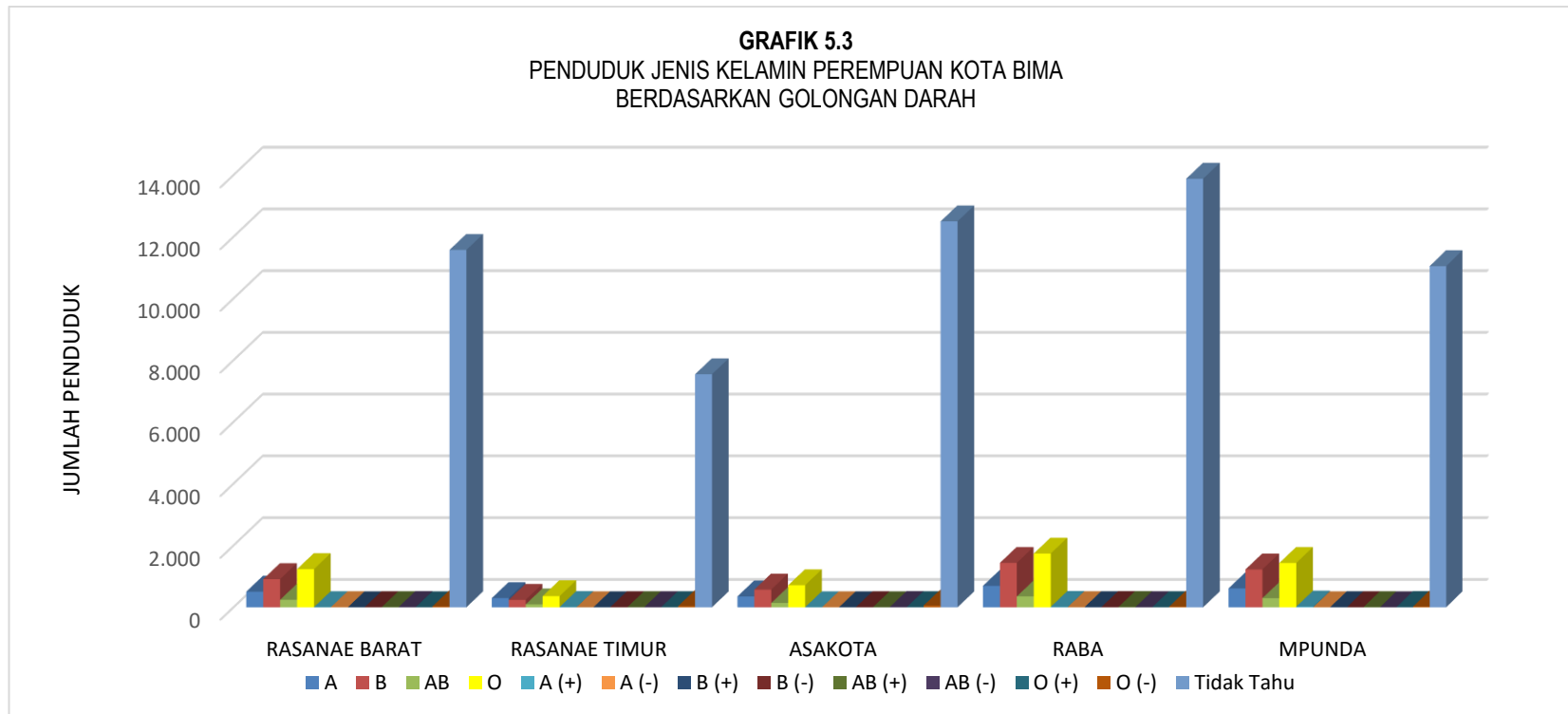
5.1.a. PENDUDUK LAKI-LAKI KOTA BIMA BERDASARKAN GOLONGAN DARAH

KECAMATAN	GOLONGAN DARAH													JML DUK
	A	B	AB	O	A (+)	A (-)	B (+)	B (-)	AB (+)	AB (-)	O (+)	O (-)	Tidak Tahu	
RASANA E BARAT	498	820	257	1.329	5	2	3	1	4	9	5	29	11.487	14.449
RASANA E TIMUR	322	286	115	384	9	2	1	5	4	3	2	29	7.233	8.395
ASAKOTA	339	586	159	825	2	0	4	4	4	3	6	48	12.799	14.779
RABA	789	1.345	337	1.605	10	1	5	3	8	6	2	20	13.701	17.832
MPUNDA	628	1.199	328	1.449	25	1	0	6	6	1	5	25	10.751	14.424
<b>JUMLAH</b>	<b>2.576</b>	<b>4.236</b>	<b>1.196</b>	<b>5.592</b>	<b>51</b>	<b>6</b>	<b>13</b>	<b>19</b>	<b>26</b>	<b>22</b>	<b>20</b>	<b>151</b>	<b>55.971</b>	<b>69.879</b>



5.1.b. PENDUDUK PEREMPUAN KOTA BIMA BERDASARKAN GOLONGAN DARAH

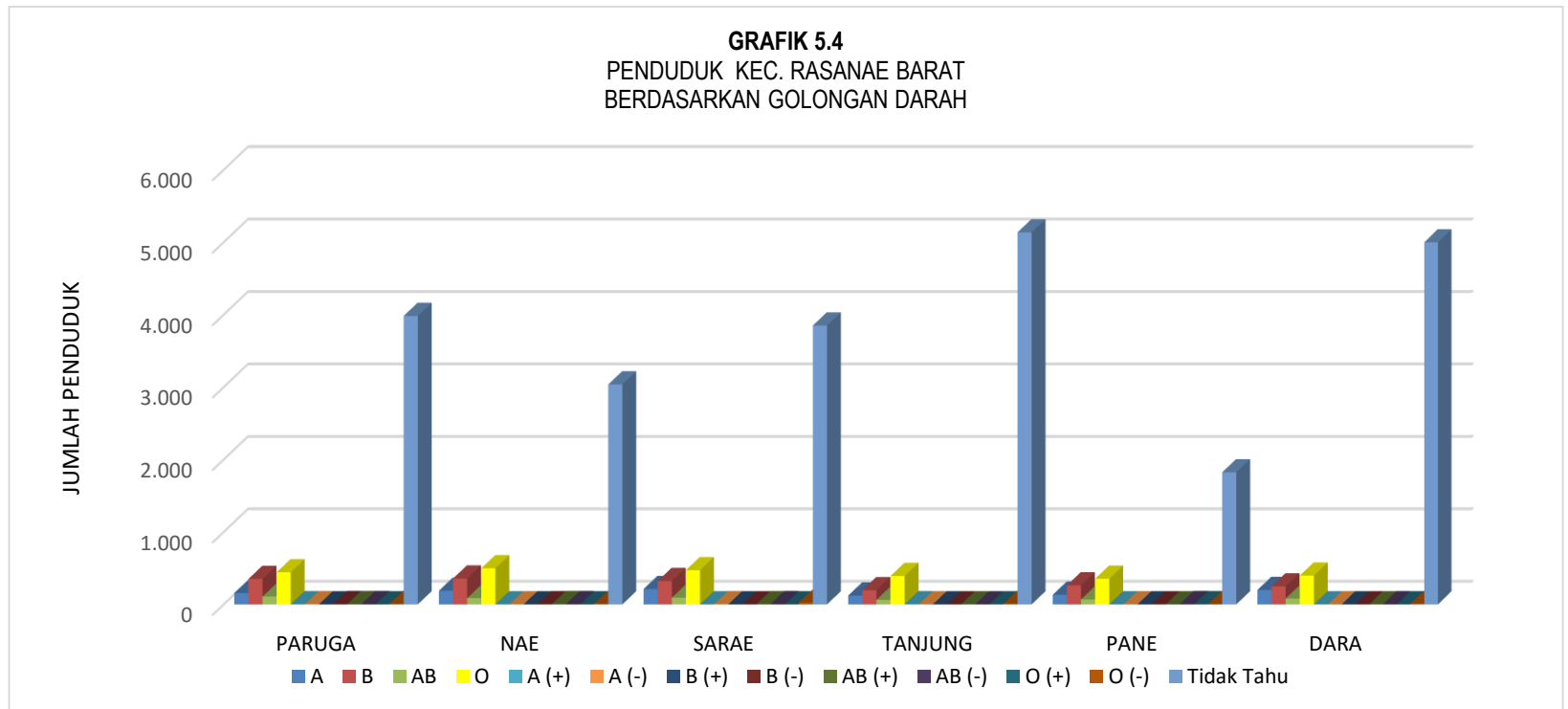
KECAMATAN	GOLONGAN DARAH													JML DUK
	A	B	AB	O	A (+)	A (-)	B (+)	B (-)	AB (+)	AB (-)	O (+)	O (-)	Tidak Tahu	
RASANA E BARAT	503	904	243	1.231	3	4	2	5	6	7	1	29	11.844	14.782
RASANA E TIMUR	294	244	93	357	7	0	1	6	4	3	3	37	7.599	8.648
ASAKOTA	351	580	139	727	2	1	1	4	2	7	9	60	12.775	14.658
RABA	694	1.424	355	1.736	11	3	5	8	9	4	5	24	14.095	18.373
MPUNDA	609	1.229	300	1.441	19	1	3	4	6	1	7	24	11.310	14.954
<b>JUMLAH</b>	<b>2.451</b>	<b>4.381</b>	<b>1.130</b>	<b>5.492</b>	<b>42</b>	<b>9</b>	<b>12</b>	<b>27</b>	<b>27</b>	<b>22</b>	<b>25</b>	<b>174</b>	<b>57.623</b>	<b>71.415</b>





5.1.1. PENDUDUK KECAMATAN RASANA E BARAT BERDASARKAN GOLONGAN DARAH

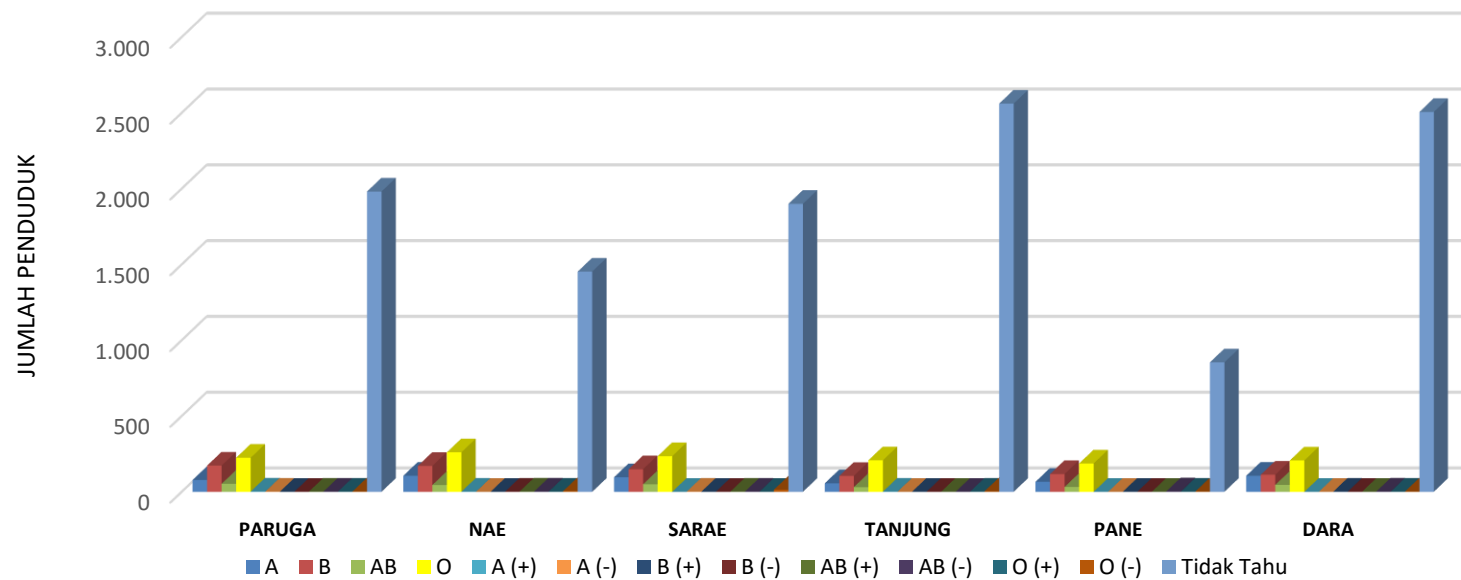
KELURAHAN	GOLONGAN DARAH													JML DUK
	A	B	AB	O	A (+)	A (-)	B (+)	B (-)	AB (+)	AB (-)	O (+)	O (-)	Tidak Tahu	
PARUGA	154	345	107	439	2	2	0	3	3	3	1	6	4.039	5.104
NAE	192	354	82	494	1	1	1	2	3	3	1	7	3.110	4.251
SARAE	206	317	94	469	1	2	0	0	2	3	0	24	3.953	5.071
TANJUNG	119	201	66	396	2	1	0	0	1	1	1	10	5.221	6.019
PANE	135	263	70	360	1	0	0	1	0	4	2	3	1.865	2.704
DARA	195	244	81	402	1	0	4	0	1	2	1	8	5.143	6.082
<b>JUMLAH</b>	<b>1.001</b>	<b>1.724</b>	<b>500</b>	<b>2.560</b>	<b>8</b>	<b>6</b>	<b>5</b>	<b>6</b>	<b>10</b>	<b>16</b>	<b>6</b>	<b>58</b>	<b>23.331</b>	<b>29.231</b>



5.1.1.a. PENDUDUK LAKI-LAKI KECAMATAN RASANA E BARAT BERDASARKAN GOLONGAN DARAH

KELURAHAN	GOLONGAN DARAH													JML DUK
	A	B	AB	O	A (+)	A (-)	B (+)	B (-)	AB (+)	AB (-)	O (+)	O (-)	Tidak Tahu	
PARUGA	77	171	54	225	2	1	0	0	1	1	1	2	2.013	2.548
NAE	107	166	43	260	1	0	0	1	2	2	1	5	1.487	2.075
SARAE	92	145	50	234	1	1	0	0	1	1	0	14	1.945	2.484
TANJUNG	53	106	32	211	1	0	0	0	0	0	1	4	2.604	3.012
PANE	62	121	32	192	0	0	0	0	0	3	1	2	884	1.297
DARA	107	111	46	207	0	0	3	0	0	2	1	2	2.554	3.033
<b>JUMLAH</b>	<b>498</b>	<b>820</b>	<b>257</b>	<b>1.329</b>	<b>5</b>	<b>2</b>	<b>3</b>	<b>1</b>	<b>4</b>	<b>9</b>	<b>5</b>	<b>29</b>	<b>11.487</b>	<b>14.449</b>

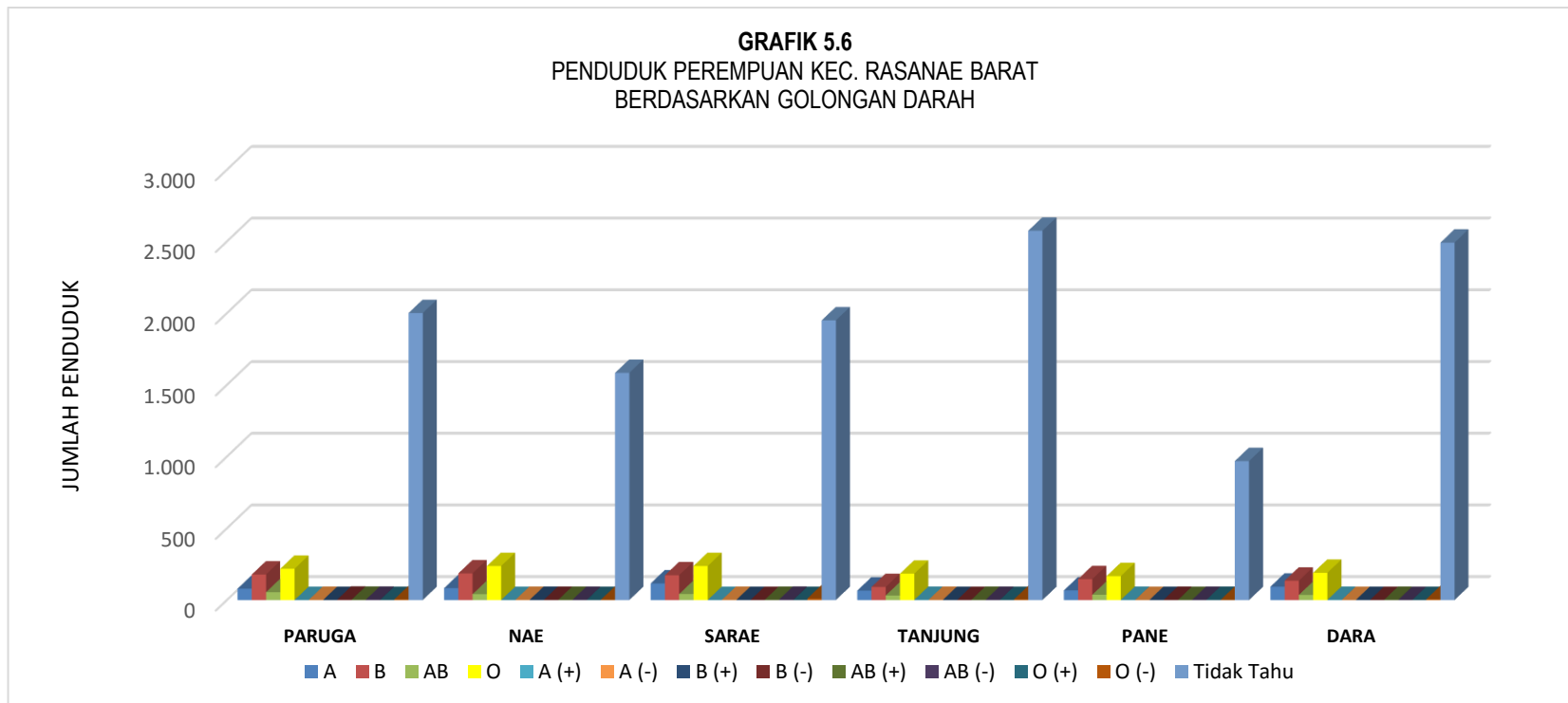
GRAFIK 5.5  
PENDUDUK LAKI-LAKI KEC. RASANA E BARAT  
BERDASARKAN GOLONGAN DARAH



5.1.1.b. PENDUDUK PEREMPUAN KECAMATAN RASANAE BARAT BERDASARKAN GOLONGAN DARAH

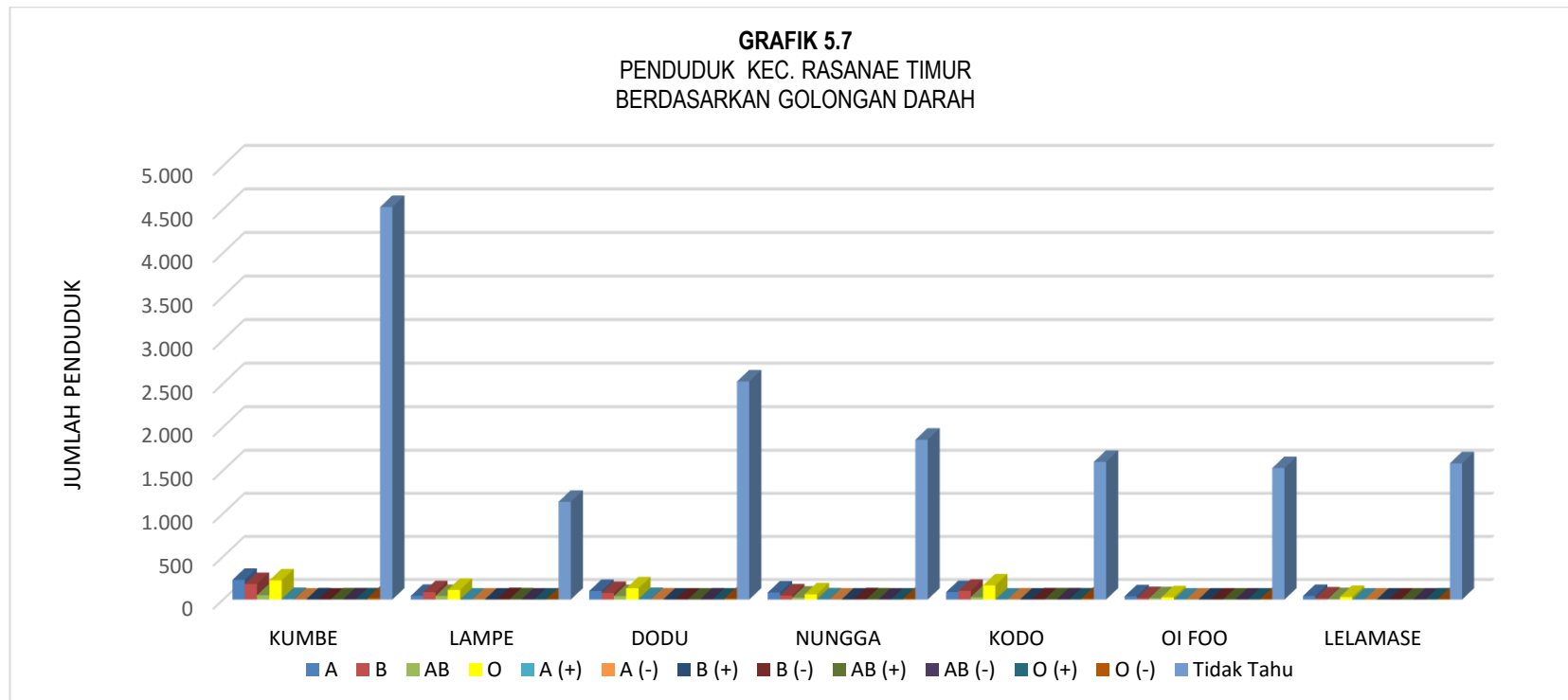
KELURAHAN	GOLONGAN DARAH													JML DUK
	A	B	AB	O	A (+)	A (-)	B (+)	B (-)	AB (+)	AB (-)	O (+)	O (-)	Tidak Tahu	
PARUGA	77	174	53	214	0	1	0	3	2	2	0	4	2.026	2.556
NAE	85	188	39	234	0	1	1	1	1	1	0	2	1.623	2.176
SARAE	114	172	44	235	0	1	0	0	1	2	0	10	2.008	2.587
TANJUNG	66	95	34	185	1	1	0	0	1	1	0	6	2.617	3.007
PANE	73	142	38	168	1	0	0	1	0	1	1	1	981	1.407
DARA	88	133	35	195	1	0	1	0	1	0	0	6	2.589	3.049
<b>JUMLAH</b>	<b>503</b>	<b>904</b>	<b>243</b>	<b>1.231</b>	<b>3</b>	<b>4</b>	<b>2</b>	<b>5</b>	<b>6</b>	<b>7</b>	<b>1</b>	<b>29</b>	<b>11.844</b>	<b>14.782</b>

GRAFIK 5.6  
PENDUDUK PEREMPUAN KEC. RASANAE BARAT  
BERDASARKAN GOLONGAN DARAH



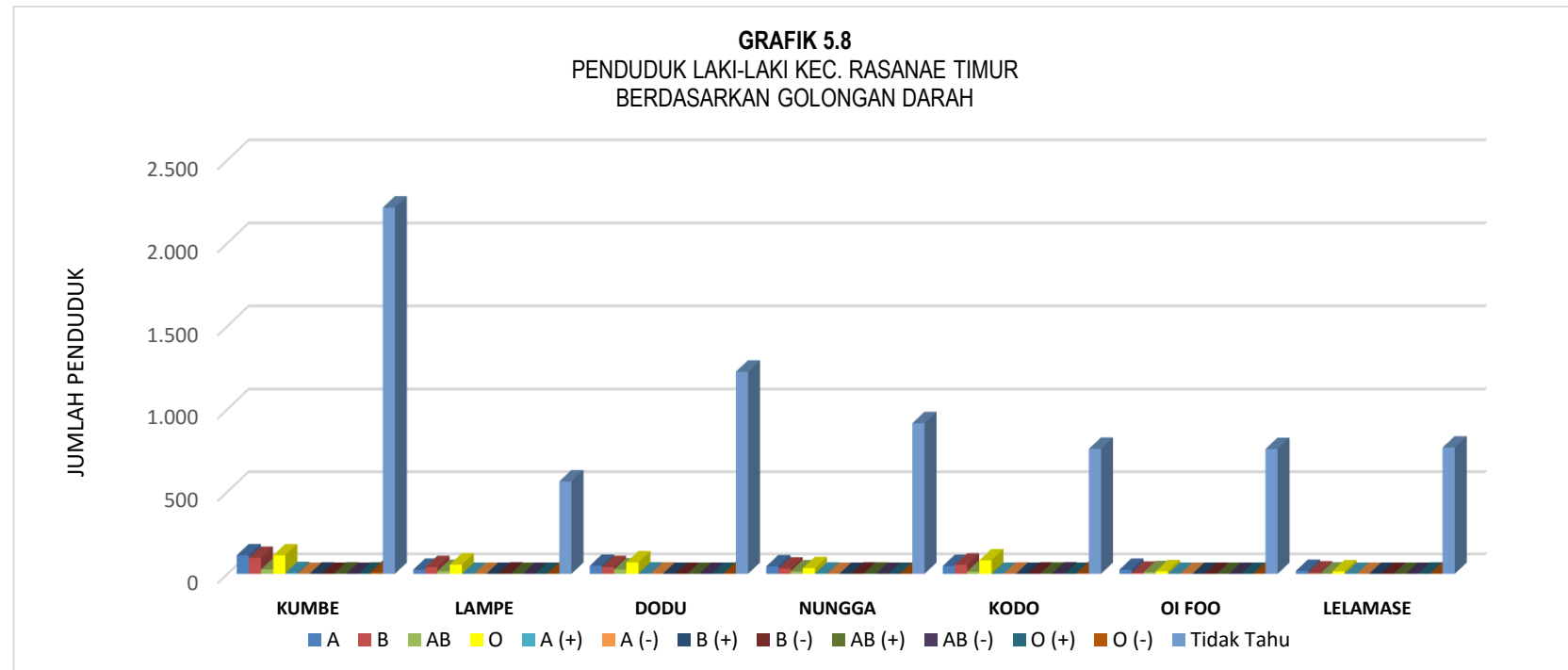
5.1.2. PENDUDUK KECAMATAN RASANA E TIMUR BERDASARKAN GOLONGAN DARAH

KELURAHAN	GOLONGAN DARAH													JML DUK
	A	B	AB	O	A (+)	A (-)	B (+)	B (-)	AB (+)	AB (-)	O (+)	O (-)	Tidak Tahu	
KUMBE	225	179	52	220	7	0	2	0	3	2	3	17	4.543	5.253
LAMPE	44	85	42	109	0	0	0	4	2	0	0	4	1.138	1.428
DODU	100	78	42	129	6	1	0	0	0	1	0	14	2.544	2.915
NUNGA	81	54	22	59	3	0	0	4	1	0	0	8	1.886	2.118
KODO	86	103	30	166	0	1	0	3	2	3	1	13	1.601	2.009
OI FOO	38	17	15	27	0	0	0	0	0	0	0	5	1.539	1.641
LELAMASE	42	14	5	31	0	0	0	0	0	0	1	5	1.581	1.679
<b>JUMLAH</b>	<b>616</b>	<b>530</b>	<b>208</b>	<b>741</b>	<b>16</b>	<b>2</b>	<b>2</b>	<b>11</b>	<b>8</b>	<b>6</b>	<b>5</b>	<b>66</b>	<b>14.832</b>	<b>17.043</b>



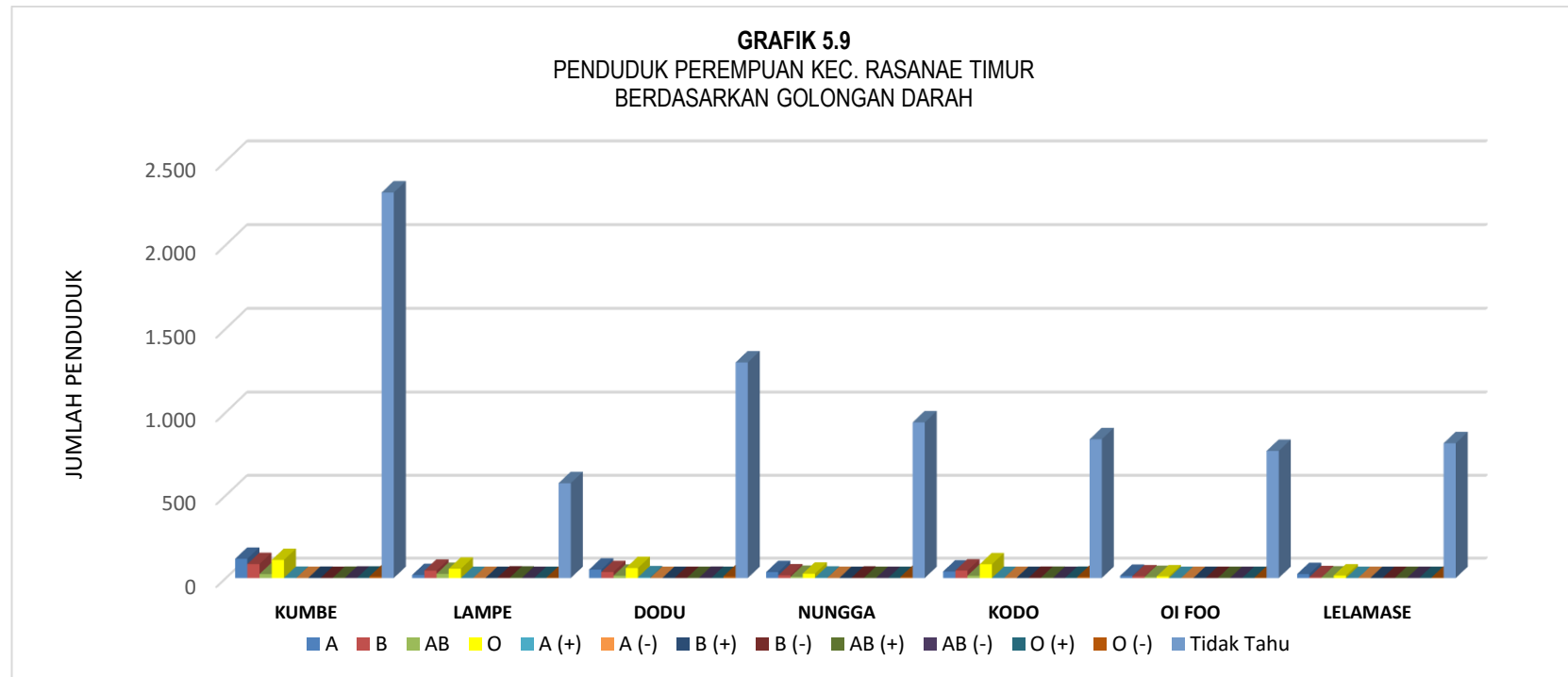
## 5.1.2.a. PENDUDUK LAKI-LAKI KECAMATAN RASANA E TIMUR BERDASARKAN GOLONGAN DARAH

KELURAHAN	GOLONGAN DARAH													JML DUK
	A	B	AB	O	A (+)	A (-)	B (+)	B (-)	AB (+)	AB (-)	O (+)	O (-)	Tidak Tahu	
KUMBE	109	94	29	112	6	0	1	0	2	0	1	9	2.230	2.593
LAMPE	26	42	17	54	0	0	0	1	0	0	0	2	560	702
DODU	50	43	28	69	2	1	0	0	0	0	0	4	1.230	1.427
NUNGA	47	35	15	33	1	0	0	2	1	0	0	2	923	1.059
KODO	47	57	15	84	0	1	0	2	1	3	0	6	766	982
OI FOO	25	7	9	17	0	0	0	0	0	0	0	3	765	826
LELAMASE	18	8	2	15	0	0	0	0	0	0	1	3	759	806
<b>JUMLAH</b>	<b>322</b>	<b>286</b>	<b>115</b>	<b>384</b>	<b>9</b>	<b>2</b>	<b>1</b>	<b>5</b>	<b>4</b>	<b>3</b>	<b>2</b>	<b>29</b>	<b>7.233</b>	<b>8.395</b>



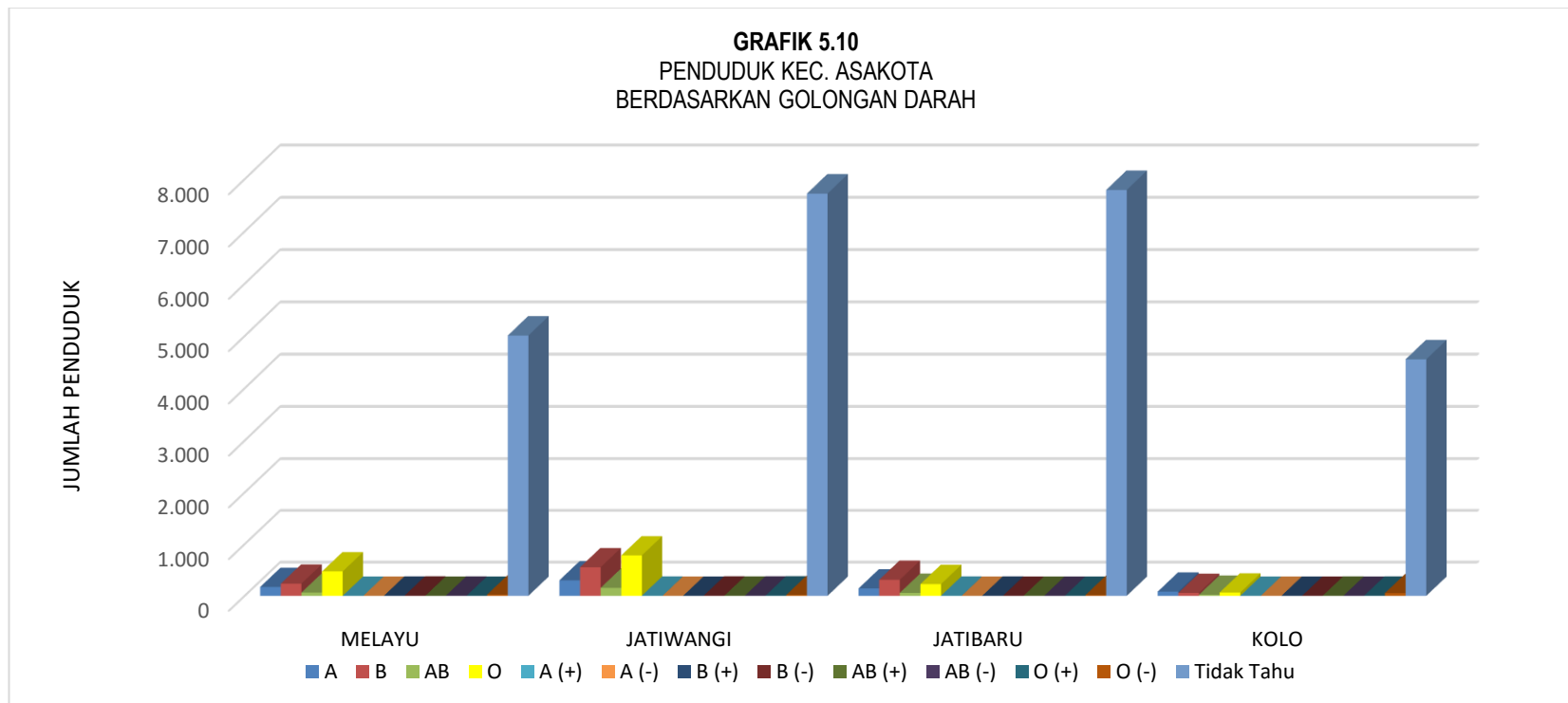
## 5.1.2.b. PENDUDUK PEREMPUAN KECAMATAN RASANA E TIMUR BERDASARKAN GOLONGAN DARAH

KELURAHAN	GOLONGAN DARAH													JML DUK
	A	B	AB	O	A (+)	A (-)	B (+)	B (-)	AB (+)	AB (-)	O (+)	O (-)	Tidak Tahu	
KUMBE	116	85	23	108	1	0	1	0	1	2	2	8	2.313	2.660
LAMPE	18	43	25	55	0	0	0	3	2	0	0	2	578	726
DODU	50	35	14	60	4	0	0	0	0	1	0	10	1.314	1.488
NUNGA	34	19	7	26	2	0	0	2	0	0	0	6	963	1.059
KODO	39	46	15	82	0	0	0	1	1	0	1	7	835	1.027
OI FOO	13	10	6	10	0	0	0	0	0	0	0	2	774	815
LELAMASE	24	6	3	16	0	0	0	0	0	0	0	2	822	873
<b>JUMLAH</b>	<b>294</b>	<b>244</b>	<b>93</b>	<b>357</b>	<b>7</b>	<b>0</b>	<b>1</b>	<b>6</b>	<b>4</b>	<b>3</b>	<b>3</b>	<b>37</b>	<b>7.599</b>	<b>8.648</b>



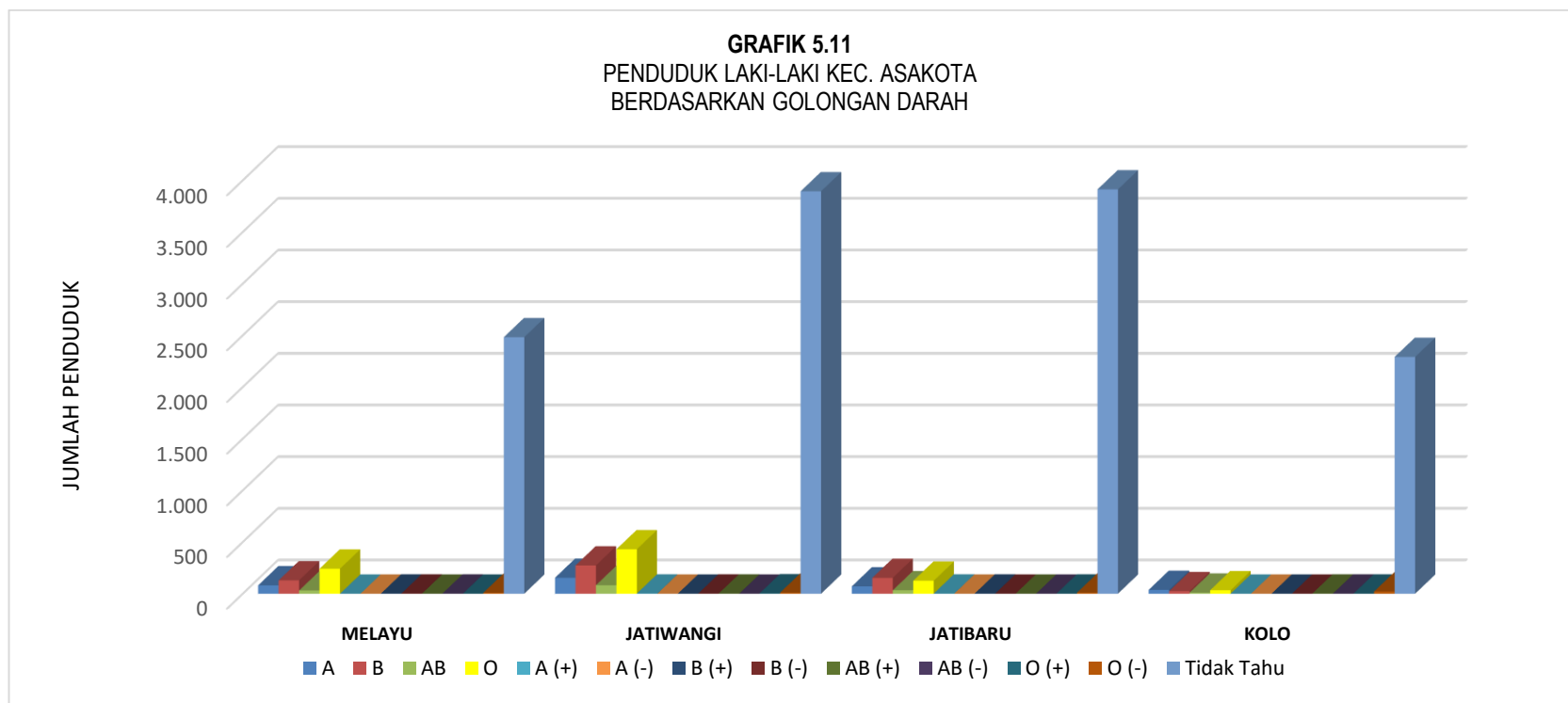
5.1.3. PENDUDUK KECAMATAN ASAKOTA BERDASARKAN GOLONGAN DARAH

KELURAHAN	GOLONGAN DARAH													JML DUK
	A	B	AB	O	A (+)	A (-)	B (+)	B (-)	AB (+)	AB (-)	O (+)	O (-)	Tidak Tahu	
MELAYU	175	240	64	473	0	0	2	4	0	4	1	22	5.031	6.016
JATIWANGI	302	561	155	788	2	0	0	4	3	5	10	20	7.955	9.805
JATIBARU	137	309	60	227	2	0	2	0	1	0	1	15	7.985	8.739
KOLO	76	56	19	64	0	1	1	0	2	1	3	51	4.603	4.877
<b>JUMLAH</b>	<b>690</b>	<b>1.166</b>	<b>298</b>	<b>1.552</b>	<b>4</b>	<b>1</b>	<b>5</b>	<b>8</b>	<b>6</b>	<b>10</b>	<b>15</b>	<b>108</b>	<b>25.574</b>	<b>29.437</b>



5.1.3.a. PENDUDUK LAKI-LAKI KECAMATAN ASAKOTA BERDASARKAN GOLONGAN DARAH

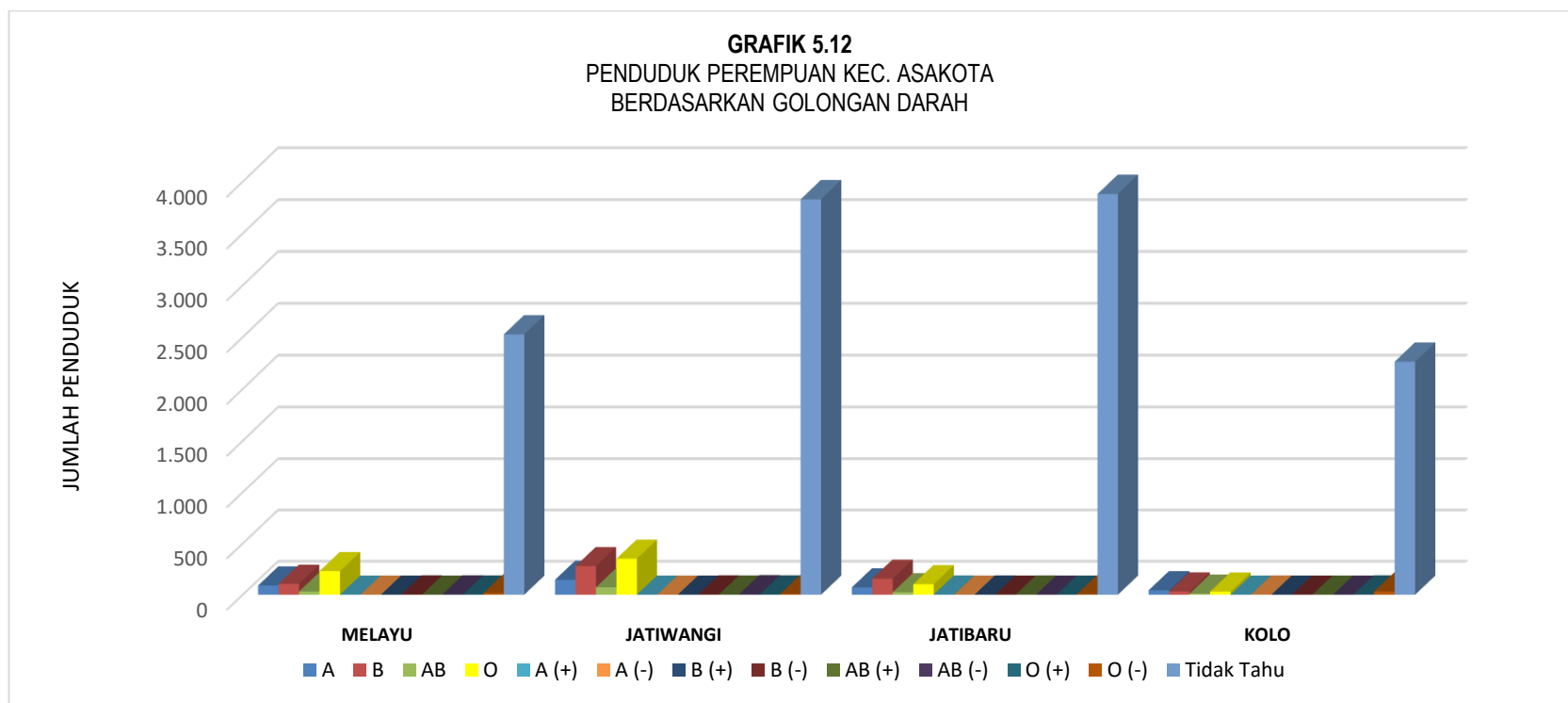
KELURAHAN	GOLONGAN DARAH													JML DUK
	A	B	AB	O	A (+)	A (-)	B (+)	B (-)	AB (+)	AB (-)	O (+)	O (-)	Tidak Tahu	
MELAYU	82	132	31	246	0	0	2	2	0	2	0	7	2.488	2.992
JATIWANGI	153	277	84	422	1	0	0	2	2	0	4	11	4.003	4.959
JATIBARU	69	153	35	124	1	0	1	0	0	0	1	10	3.995	4.389
KOLO	35	24	9	33	0	0	1	0	2	1	1	20	2.313	2.439
<b>JUMLAH</b>	<b>339</b>	<b>586</b>	<b>159</b>	<b>825</b>	<b>2</b>	<b>0</b>	<b>4</b>	<b>4</b>	<b>4</b>	<b>3</b>	<b>6</b>	<b>48</b>	<b>12.799</b>	<b>14.779</b>





5.1.3.b. PENDUDUK PEREMPUAN KECAMATAN ASAKOTA BERDASARKAN GOLONGAN DARAH

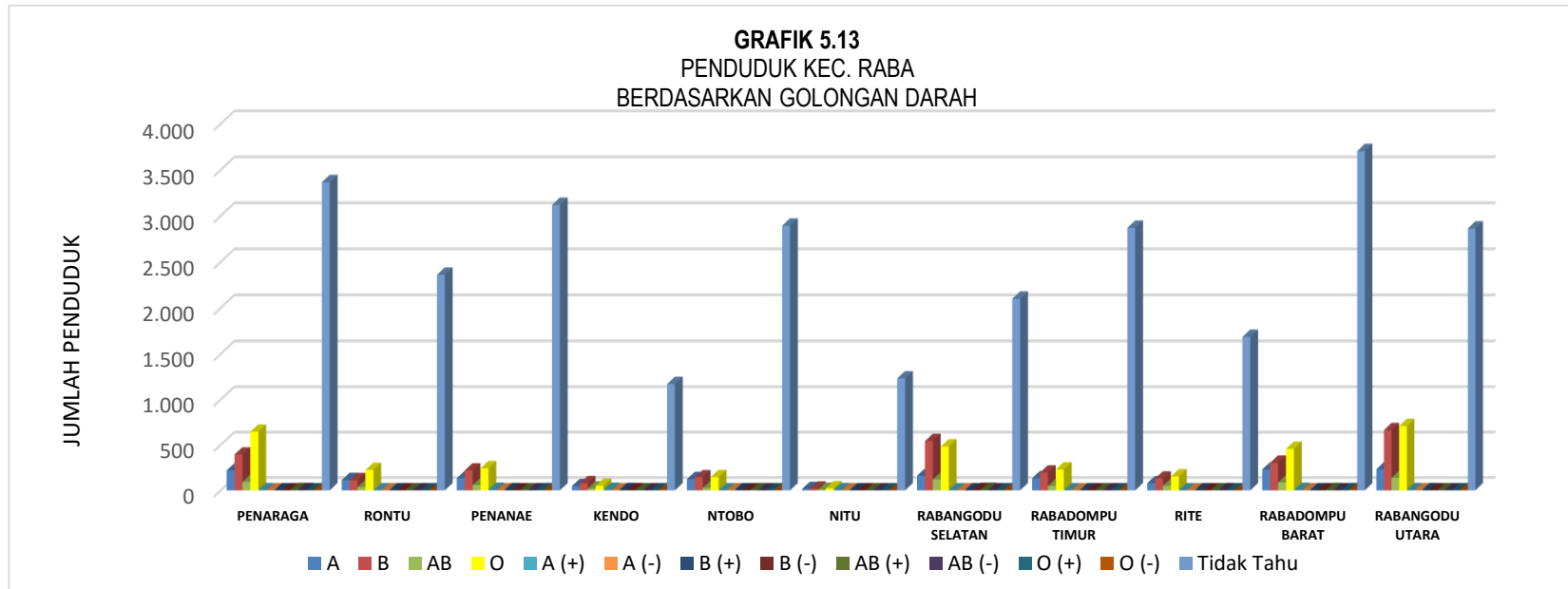
KELURAHAN	GOLONGAN DARAH													JML DUK
	A	B	AB	O	A (+)	A (-)	B (+)	B (-)	AB (+)	AB (-)	O (+)	O (-)	Tidak Tahu	
MELAYU	93	108	33	227	0	0	0	2	0	2	1	15	2.543	3.024
JATIWANGI	149	284	71	366	1	0	0	2	1	5	6	9	3.952	4.846
JATIBARU	68	156	25	103	1	0	1	0	1	0	0	5	3.990	4.350
KOLO	41	32	10	31	0	1	0	0	0	0	2	31	2.290	2.438
<b>JUMLAH</b>	<b>351</b>	<b>580</b>	<b>139</b>	<b>727</b>	<b>2</b>	<b>1</b>	<b>1</b>	<b>4</b>	<b>2</b>	<b>7</b>	<b>9</b>	<b>60</b>	<b>12.775</b>	<b>14.658</b>



5.1.4. PENDUDUK KECAMATAN RABA BERDASARKAN GOLONGAN DARAH

KELURAHAN	GOLONGAN DARAH													JML DUK
	A	B	AB	O	A (+)	A (-)	B (+)	B (-)	AB (+)	AB (-)	O (+)	O (-)	Tidak Tahu	
PENARAGA	218	397	97	661	2	0	0	1	3	3	1	6	3.471	4.860
RONTU	108	103	37	214	0	0	1	0	1	1	0	0	2.397	2.862
PENANAE	136	208	56	238	5	1	2	1	1	1	2	4	3.150	3.805
KENDO	49	81	20	50	5	1	3	2	1	1	0	7	1.203	1.423
NTOBO	122	142	27	140	0	0	0	0	3	0	0	3	2.903	3.340
NITU	15	17	5	22	2	0	0	0	0	0	0	1	1.234	1.296
RABANGODU SELATAN	164	527	121	475	1	0	0	3	5	0	1	5	2.187	3.489
RABADOMPU TIMUR	134	198	48	229	0	0	1	1	0	1	0	3	2.911	3.526
RITE	81	130	51	160	0	1	1	1	0	2	0	1	1.710	2.138
RABADOMPU BARAT	226	305	91	449	4	0	0	1	3	0	2	8	3.724	4.813
RABANGODU UTARA	230	661	139	703	2	1	2	1	0	1	1	6	2.906	4.653
<b>JUMLAH</b>	<b>1.483</b>	<b>2.769</b>	<b>692</b>	<b>3.341</b>	<b>21</b>	<b>4</b>	<b>10</b>	<b>11</b>	<b>17</b>	<b>10</b>	<b>7</b>	<b>44</b>	<b>27.796</b>	<b>36.205</b>

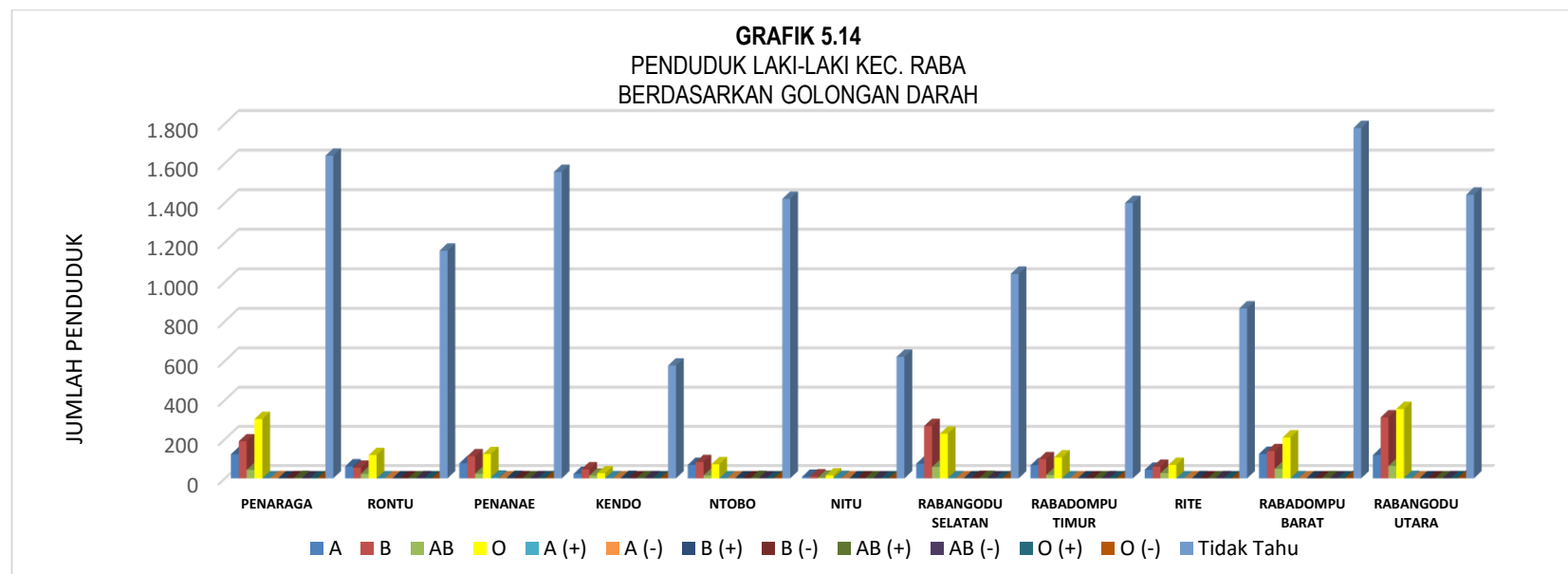
GRAFIK 5.13  
PENDUDUK KEC. RABA  
BERDASARKAN GOLONGAN DARAH



5.1.4.a. PENDUDUK LAKI-LAKI KECAMATAN RABA BERDASARKAN GOLONGAN DARAH

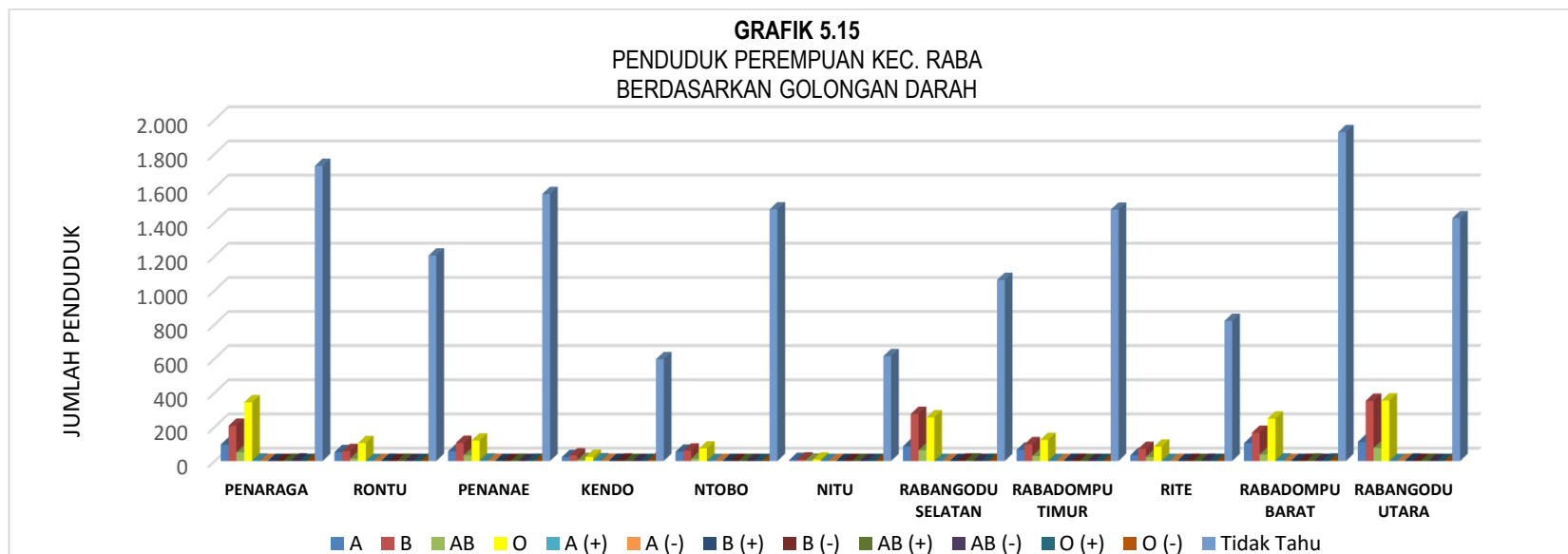
KELURAHAN	GOLONGAN DARAH													JML DUK
	A	B	AB	O	A (+)	A (-)	B (+)	B (-)	AB (+)	AB (-)	O (+)	O (-)	Tidak Tahu	
PENARAGA	125	191	43	309	0	0	0	1	2	0	0	1	1.695	2.367
RONTU	57	47	23	111	0	0	0	0	0	1	0	0	1.161	1.400
PENANAE	77	107	22	122	3	0	2	1	0	1	1	3	1.577	1.916
KENDO	24	48	14	25	1	0	2	0	1	1	0	1	596	713
NTOBO	69	81	14	70	0	0	0	0	2	0	0	3	1.427	1.666
NITU	8	9	4	14	2	0	0	0	0	0	0	0	617	654
RABANGODU SELATAN	77	257	57	219	1	0	0	1	2	0	0	2	1.089	1.705
RABADOMPU TIMUR	68	96	19	106	0	0	0	0	0	1	0	3	1.412	1.705
RITE	46	60	27	71	0	1	1	0	0	1	0	0	878	1.085
RABADOMPU BARAT	120	138	50	203	1	0	0	0	1	0	0	3	1.792	2.308
RABANGODU UTARA	118	311	64	355	2	0	0	0	0	1	1	4	1.457	2.313
<b>JUMLAH</b>	<b>789</b>	<b>1.345</b>	<b>337</b>	<b>1.605</b>	<b>10</b>	<b>1</b>	<b>5</b>	<b>3</b>	<b>8</b>	<b>6</b>	<b>2</b>	<b>20</b>	<b>13.701</b>	<b>17.832</b>

GRAFIK 5.14  
PENDUDUK LAKI-LAKI KEC. RABA  
BERDASARKAN GOLONGAN DARAH



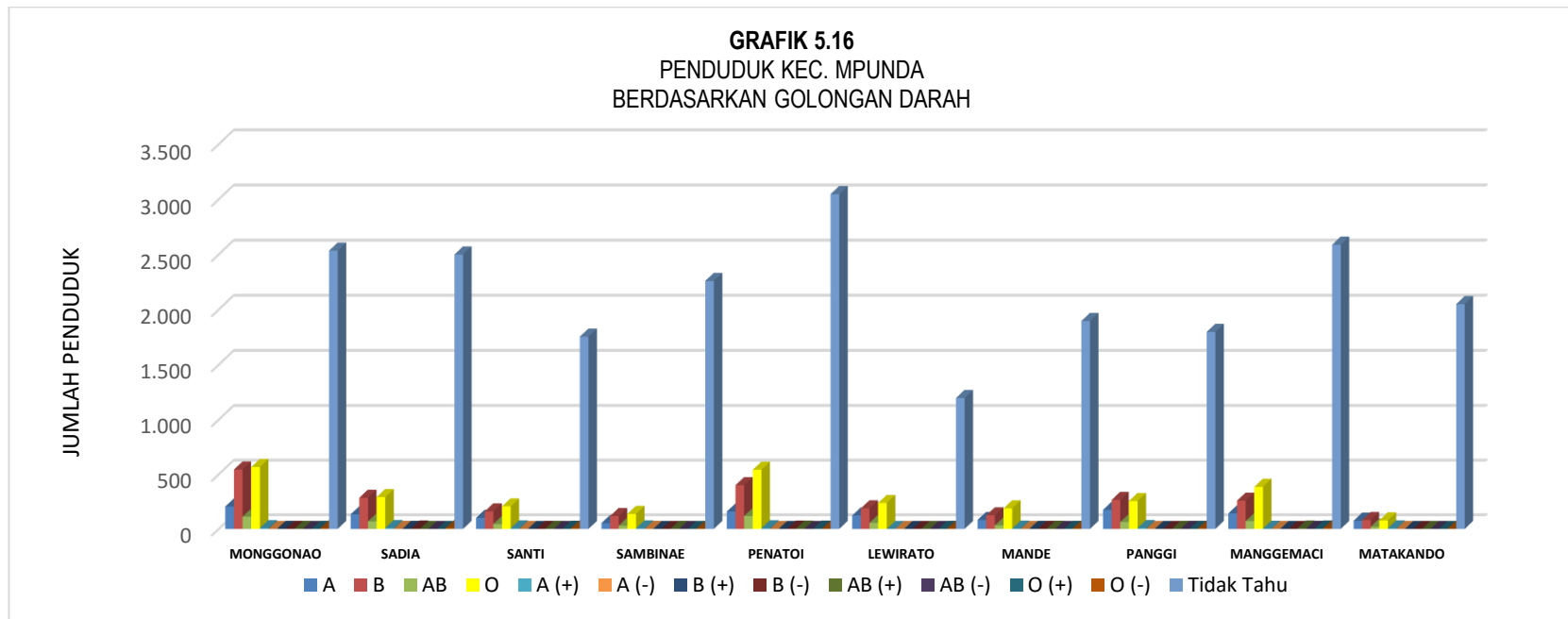
5.1.4.b. PENDUDUK PEREMPUAN KECAMATAN RABA BERDASARKAN GOLONGAN DARAH

KELURAHAN	GOLONGAN DARAH													JML DUK
	A	B	AB	O	A (+)	A (-)	B (+)	B (-)	AB (+)	AB (-)	O (+)	O (-)	Tidak Tahu	
PENARAGA	93	206	54	352	2	0	0	0	1	3	1	5	1.776	2.493
RONTU	51	56	14	103	0	0	1	0	1	0	0	0	1.236	1.462
PENANAE	59	101	34	116	2	1	0	0	1	0	1	1	1.573	1.889
KENDO	25	33	6	25	4	1	1	2	0	0	0	6	607	710
NTOBO	53	61	13	70	0	0	0	0	1	0	0	0	1.476	1.674
NITU	7	8	1	8	0	0	0	0	0	0	0	1	617	642
RABANGODU SELATAN	87	270	64	256	0	0	0	2	3	0	1	3	1.098	1.784
RABADOMPU TIMUR	66	102	29	123	0	0	1	1	0	0	0	0	1.499	1.821
RITE	35	70	24	89	0	0	0	1	0	1	0	1	832	1.053
RABADOMPU BARAT	106	167	41	246	3	0	0	1	2	0	2	5	1.932	2.505
RABANGODU UTARA	112	350	75	348	0	1	2	1	0	0	0	2	1.449	2.340
<b>JUMLAH</b>	<b>694</b>	<b>1.424</b>	<b>355</b>	<b>1.736</b>	<b>11</b>	<b>3</b>	<b>5</b>	<b>8</b>	<b>9</b>	<b>4</b>	<b>5</b>	<b>24</b>	<b>14.095</b>	<b>18.373</b>



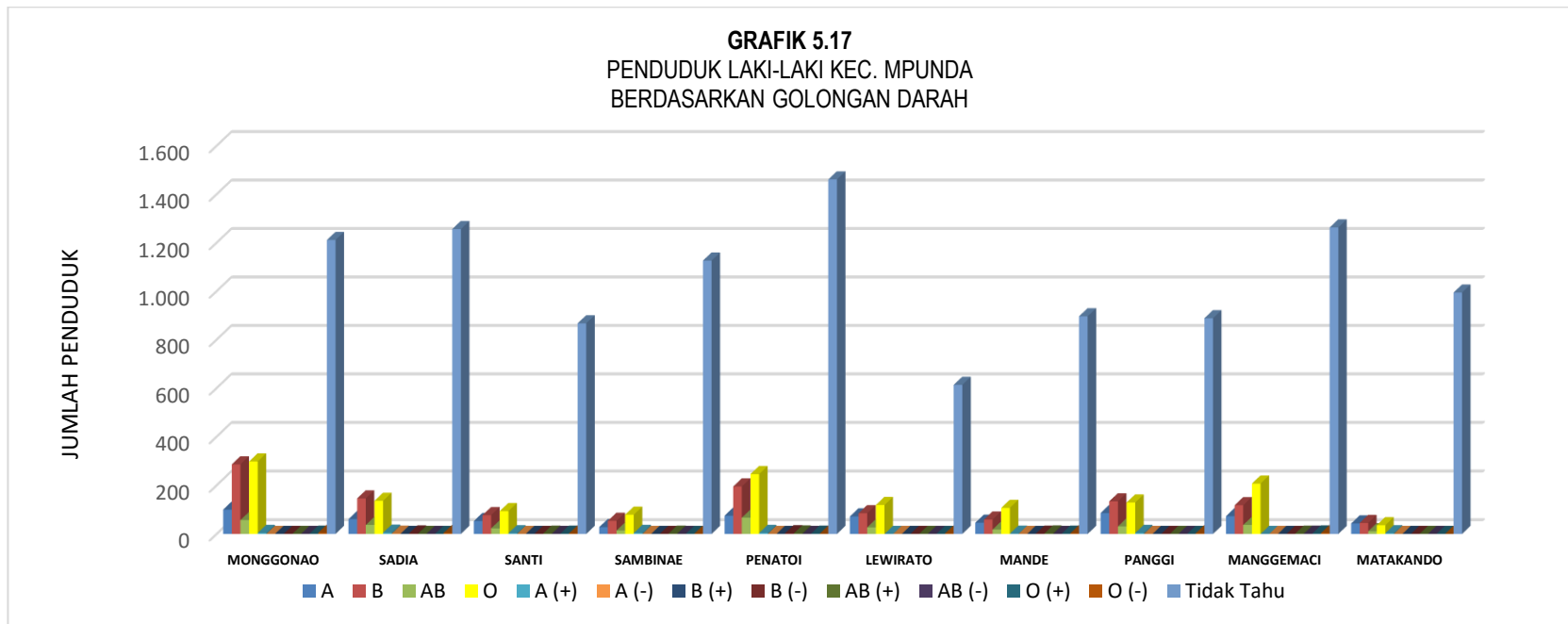
5.1.5. PENDUDUK KECAMATAN MPUNDA BERDASARKAN GOLONGAN DARAH

KELURAHAN	GOLONGAN DARAH													JML DUK
	A	B	AB	O	A (+)	A (-)	B (+)	B (-)	AB (+)	AB (-)	O (+)	O (-)	Tidak Tahu	
MONGGONAO	199	519	111	555	8	0	1	1	1	0	1	7	2.557	3.960
SADIA	138	295	70	294	6	1	1	4	0	0	0	9	2.537	3.355
SANTI	99	172	45	208	3	0	0	1	1	0	2	7	1.804	2.342
SAMBINAE	58	117	32	145	3	1	0	0	1	0	0	2	2.329	2.688
PENATOI	157	400	124	539	6	0	0	3	2	0	3	2	3.085	4.321
LEWIRATO	118	193	54	243	0	0	0	0	0	0	1	4	1.245	1.858
MANDE	83	125	35	193	3	0	1	1	2	0	1	3	1.946	2.393
PANGGI	168	260	67	251	8	0	0	0	1	1	1	5	1.817	2.579
MANGGEMACI	141	264	70	381	2	0	0	0	4	1	3	8	2.639	3.513
MATAKANDO	76	83	20	81	5	0	0	0	0	0	0	2	2.102	2.369
<b>JUMLAH</b>	<b>1.237</b>	<b>2.428</b>	<b>628</b>	<b>2.890</b>	<b>44</b>	<b>2</b>	<b>3</b>	<b>10</b>	<b>12</b>	<b>2</b>	<b>12</b>	<b>49</b>	<b>22.061</b>	<b>29.378</b>



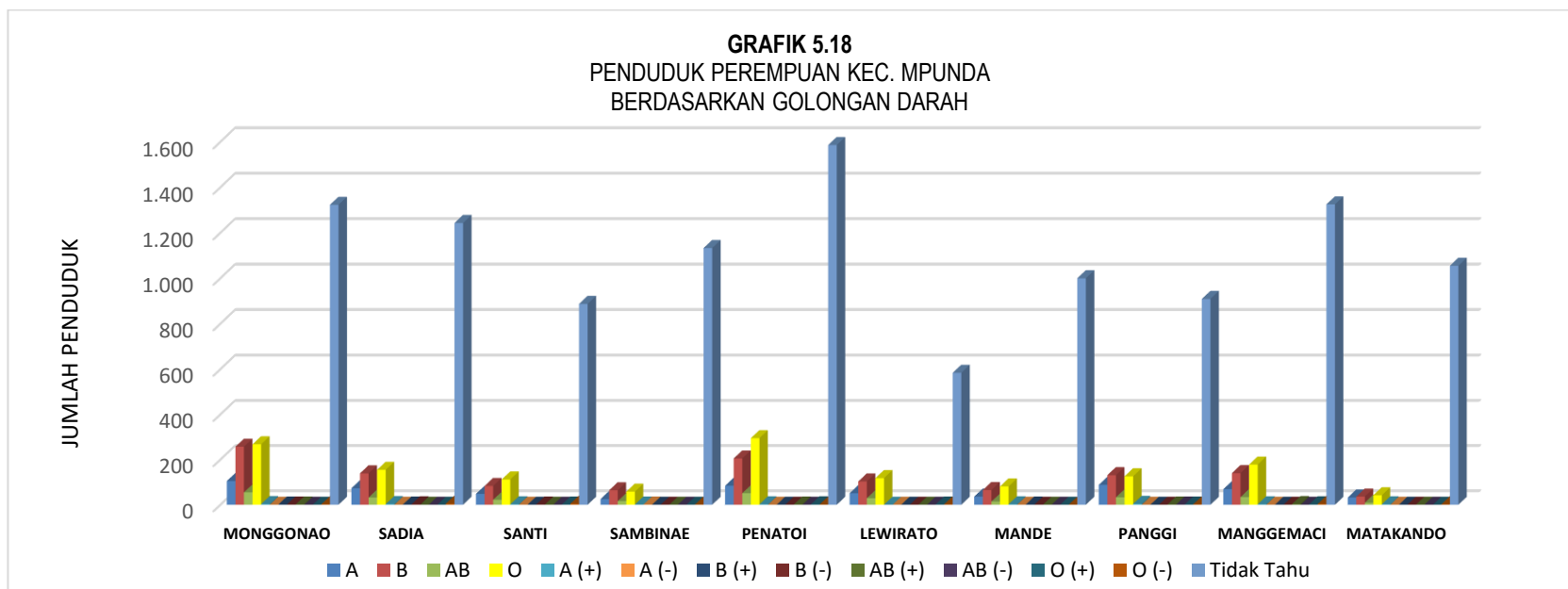
5.1.5.a. PENDUDUK LAKI-LAKI KECAMATAN MPUNDA BERDASARKAN GOLONGAN DARAH

KELURAHAN	GOLONGAN DARAH													JML DUK
	A	B	AB	O	A (+)	A (-)	B (+)	B (-)	AB (+)	AB (-)	O (+)	O (-)	Tidak Tahu	
MONGGONAO	95	266	59	296	5	0	0	0	0	0	1	5	1.212	1.939
SADIA	66	153	36	138	4	1	0	2	0	0	0	4	1.267	1.671
SANTI	53	83	23	92	2	0	0	0	1	0	1	2	891	1.148
SAMBINAE	28	54	14	82	2	0	0	0	1	0	0	1	1.152	1.334
PENATOI	73	196	71	245	4	0	0	3	1	0	1	1	1.484	2.079
LEWIRATO	69	91	27	118	0	0	0	0	0	0	0	2	627	934
MANDE	47	56	17	109	1	0	0	1	2	0	1	3	922	1.159
PANGGI	82	131	32	129	4	0	0	0	0	0	0	3	893	1.274
MANGGEMACI	71	122	38	202	0	0	0	0	1	1	1	4	1.280	1.720
MATAKANDO	44	47	11	38	3	0	0	0	0	0	0	0	1.023	1.166
<b>JUMLAH</b>	<b>628</b>	<b>1.199</b>	<b>328</b>	<b>1.449</b>	<b>25</b>	<b>1</b>	<b>0</b>	<b>6</b>	<b>6</b>	<b>1</b>	<b>5</b>	<b>25</b>	<b>10.751</b>	<b>14.424</b>



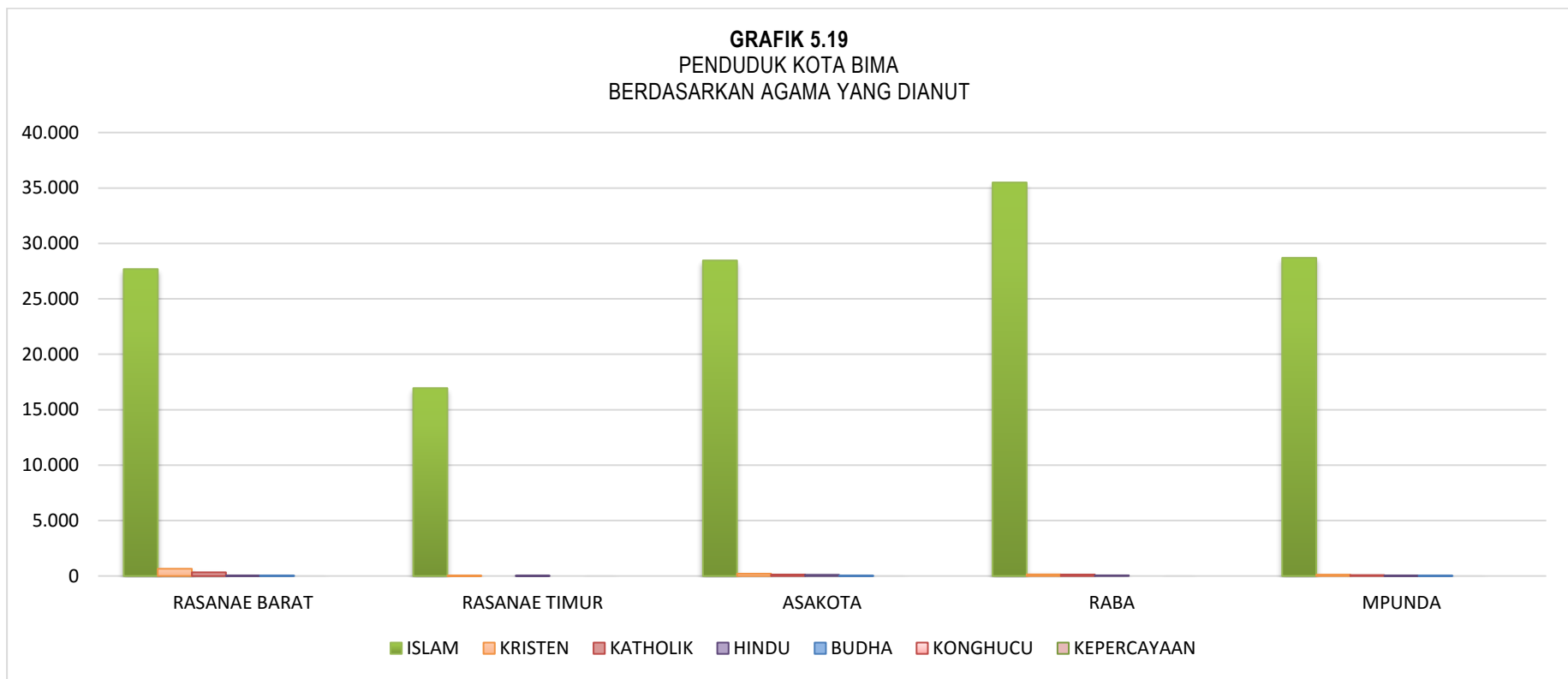
5.1.5.b. PENDUDUK PEREMPUAN KECAMATAN MPUNDA BERDASARKAN GOLONGAN DARAH

KELURAHAN	GOLONGAN DARAH													JML DUK
	A	B	AB	O	A (+)	A (-)	B (+)	B (-)	AB (+)	AB (-)	O (+)	O (-)	Tidak Tahu	
MONGGONAO	104	253	52	259	3	0	1	1	1	0	0	2	1.345	2.021
SADIA	72	142	34	156	2	0	1	2	0	0	0	5	1.270	1.684
SANTI	46	89	22	116	1	0	0	1	0	0	1	5	913	1.194
SAMBINAE	30	63	18	63	1	1	0	0	0	0	0	1	1.177	1.354
PENATOI	84	204	53	294	2	0	0	0	1	0	2	1	1.601	2.242
LEWIRATO	49	102	27	125	0	0	0	0	0	0	1	2	618	924
MANDE	36	69	18	84	2	0	1	0	0	0	0	0	1.024	1.234
PANGGI	86	129	35	122	4	0	0	0	1	1	1	2	924	1.305
MANGGEMACI	70	142	32	179	2	0	0	0	3	0	2	4	1.359	1.793
MATAKANDO	32	36	9	43	2	0	0	0	0	0	0	2	1.079	1.203
<b>JUMLAH</b>	<b>609</b>	<b>1.229</b>	<b>300</b>	<b>1.441</b>	<b>19</b>	<b>1</b>	<b>3</b>	<b>4</b>	<b>6</b>	<b>1</b>	<b>7</b>	<b>24</b>	<b>11.310</b>	<b>14.954</b>



5.2. PENDUDUK KOTA BIMA BERDASARKAN AGAMA YANG DIANUT

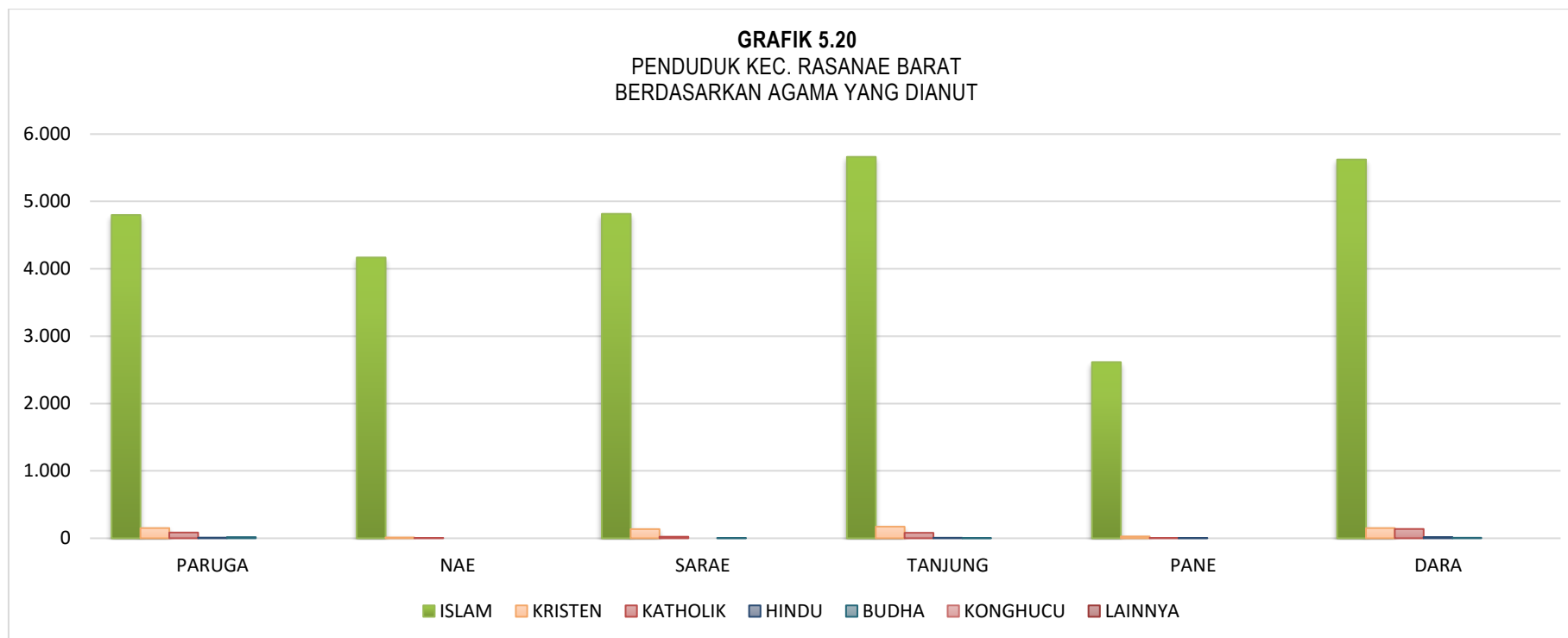
KECAMATAN	ISLAM			KRISTEN			KATHOLIK			HINDU			BUDHA			KONGHUCU			LAINNYA		
	L	P	L+P	L	P	L+P	L	P	L+P	L	P	L+P	L	P	L+P	L	P	L+P	L	P	L+P
RASANA E BARAT	13.876	14.252	28.128	355	321	676	178	175	353	23	19	42	17	15	32	0	0	0	0	0	0
RASANA E TIMUR	8.390	8.642	17.032	2	6	8	2	0	2	1	0	1	0	0	0	0	0	0	0	0	0
ASAKOTA	14.553	14.446	28.999	108	93	201	66	78	144	50	40	90	2	1	3	0	0	0	0	0	0
RABA	17.662	18.219	35.881	69	69	138	67	62	129	34	22	56	0	1	1	0	0	0	0	0	0
MPUNDA	14.299	14.855	29.154	61	54	115	46	33	79	18	11	29	0	1	1	0	0	0	0	0	0
<b>JUMLAH</b>	<b>68.780</b>	<b>70.414</b>	<b>139.194</b>	<b>595</b>	<b>543</b>	<b>1.138</b>	<b>359</b>	<b>348</b>	<b>707</b>	<b>126</b>	<b>92</b>	<b>218</b>	<b>19</b>	<b>18</b>	<b>37</b>	<b>0</b>	<b>0</b>	<b>0</b>	<b>0</b>	<b>0</b>	<b>0</b>





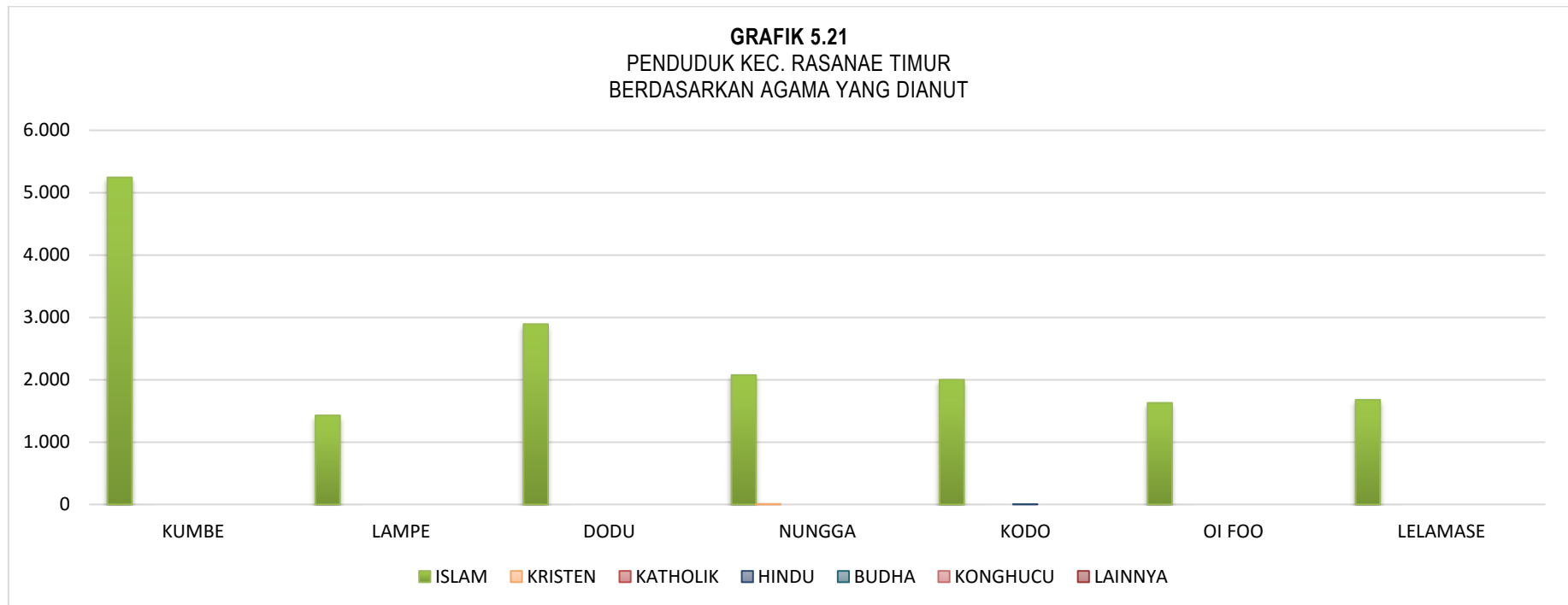
5.2.1. PENDUDUK KECAMATAN RASANA E BARAT BERDASARKAN AGAMA YANG DIANUT

KELURAHAN	ISLAM			KRISTEN			KATHOLIK			HINDU			BUDHA			KONGHUCU			LAINNYA		
	L	P	L+P	L	P	L+P	L	P	L+P	L	P	L+P	L	P	L+P	L	P	L+P	L	P	L+P
PARUGA	2.405	2.434	4.839	80	76	156	48	36	84	6	2	8	9	8	17	0	0	0	0	0	0
NAE	2.067	2.166	4.233	6	6	12	2	4	6	0	0	0	0	0	0	0	0	0	0	0	0
SARAE	2.393	2.498	4.891	73	73	146	13	12	25	3	1	4	2	3	5	0	0	0	0	0	0
TANJUNG	2.867	2.878	5.745	93	85	178	46	41	87	5	3	8	1	0	1	0	0	0	0	0	0
PANE	1.278	1.385	2.663	16	15	31	1	5	6	2	2	4	0	0	0	0	0	0	0	0	0
DARA	2.866	2.891	5.757	87	66	153	68	77	145	7	11	18	5	4	9	0	0	0	0	0	0
JUMLAH	13.876	14.252	28.128	355	321	676	178	175	353	23	19	42	17	15	32	0	0	0	0	0	0



5.2.2. PENDUDUK KECAMATAN RASANA E TIMUR BERDASARKAN AGAMA YANG DIANUT

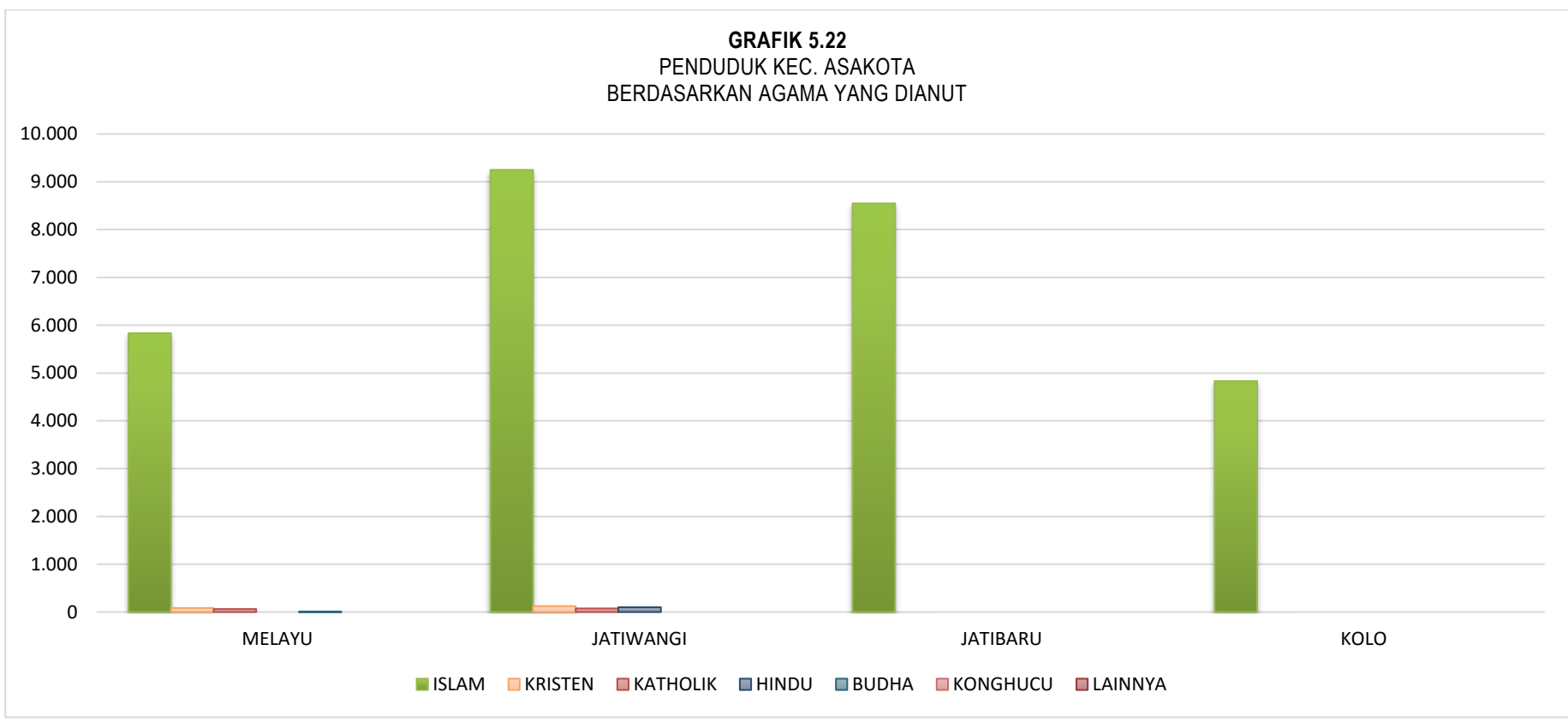
KELURAHAN	ISLAM			KRISTEN			KATHOLIK			HINDU			BUDHA			KONGHUCU			LAINNYA		
	L	P	L+P	L	P	L+P	L	P	L+P	L	P	L+P	L	P	L+P	L	P	L+P	L	P	L+P
KUMBE	2.593	2.660	5.253	0	0	0	0	0	0	0	0	0	0	0	0	0	0	0	0	0	0
LAMPE	702	726	1.428	0	0	0	0	0	0	0	0	0	0	0	0	0	0	0	0	0	0
DODU	1.427	1.488	2.915	0	0	0	0	0	0	0	0	0	0	0	0	0	0	0	0	0	0
NUNGA	1.057	1.053	2.110	2	6	8	0	0	0	0	0	0	0	0	0	0	0	0	0	0	0
KODO	981	1.027	2.008	0	0	0	0	0	0	1	0	1	0	0	0	0	0	0	0	0	0
OI FOO	824	815	1.639	0	0	0	2	0	2	0	0	0	0	0	0	0	0	0	0	0	0
LELAMASE	806	873	1.679	0	0	0	0	0	0	0	0	0	0	0	0	0	0	0	0	0	0
JUMLAH	8.390	8.642	17.032	2	6	8	2	0	2	1	0	1	0	0	0	0	0	0	0	0	0



5.2.3. PENDUDUK KECAMATAN ASAKOTA BERDASARKAN AGAMA YANG DIANUT

KELURAHAN	ISLAM			KRISTEN			KATHOLIK			HINDU			BUDHA			KONGHUCU			LAINNYA		
	L	P	L+P	L	P	L+P	L	P	L+P	L	P	L+P	L	P	L+P	L	P	L+P	L	P	L+P
MELAYU	2.911	2.950	5.861	44	39	83	35	34	69	0	0	0	2	1	3	0	0	0	0	0	0
JATIWANGI	4.814	4.708	9.522	64	54	118	31	44	75	50	40	90	0	0	0	0	0	0	0	0	0
JATIBARU	4.389	4.350	8.739	0	0	0	0	0	0	0	0	0	0	0	0	0	0	0	0	0	0
KOLO	2.439	2.438	4.877	0	0	0	0	0	0	0	0	0	0	0	0	0	0	0	0	0	0
JUMLAH	14.553	14.446	28.999	108	93	201	66	78	144	50	40	90	2	1	3	0	0	0	0	0	0

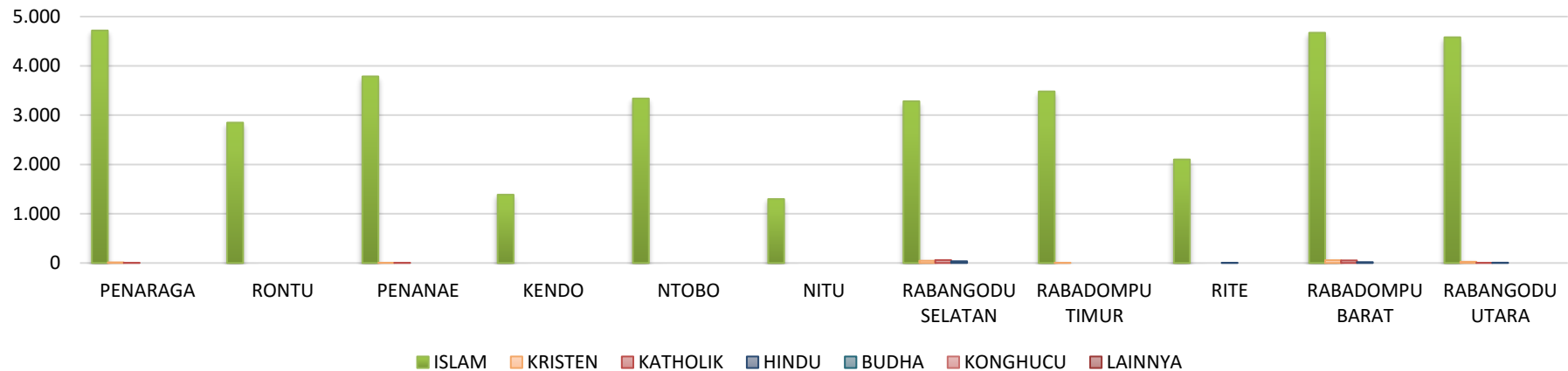
GRAFIK 5.22  
PENDUDUK KEC. ASAKOTA  
BERDASARKAN AGAMA YANG DIANUT



## 5.2.4. PENDUDUK KECAMATAN RABA BERDASARKAN AGAMA YANG DIANUT

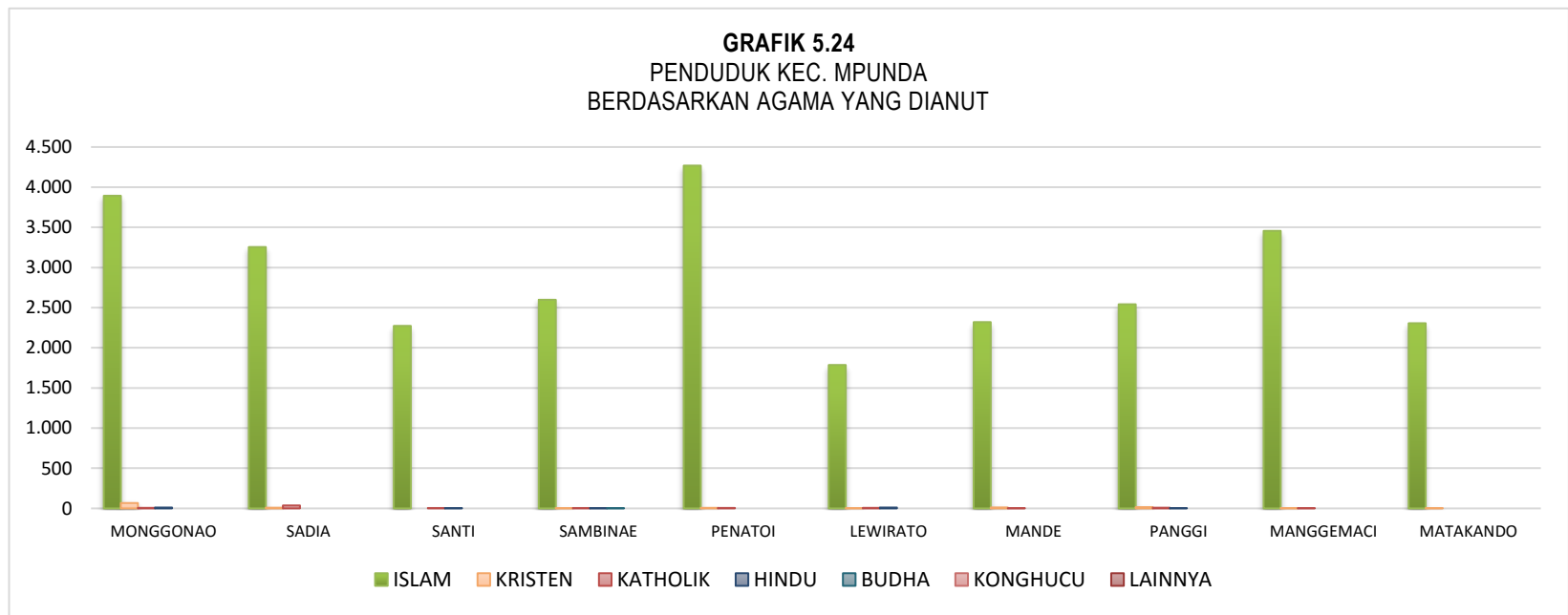
KELURAHAN	ISLAM			KRISTEN			KATHOLIK			HINDU			BUDHA			KONGHUCU			LAINNYA		
	L	P	L+P	L	P	L+P	L	P	L+P	L	P	L+P	L	P	L+P	L	P	L+P	L	P	L+P
PENARAGA	2.357	2.483	4.840	8	7	15	2	3	5	0	0	0	0	0	0	0	0	0	0	0	0
RONTU	1.400	1.462	2.862	0	0	0	0	0	0	0	0	0	0	0	0	0	0	0	0	0	0
PENANAE	1.913	1.887	3.800	1	0	1	2	2	4	0	0	0	0	0	0	0	0	0	0	0	0
KENDO	713	710	1.423	0	0	0	0	0	0	0	0	0	0	0	0	0	0	0	0	0	0
NTOBO	1.666	1.674	3.340	0	0	0	0	0	0	0	0	0	0	0	0	0	0	0	0	0	0
NITU	654	642	1.296	0	0	0	0	0	0	0	0	0	0	0	0	0	0	0	0	0	0
RABANGODU SELATAN	1.627	1.722	3.349	23	18	41	35	31	66	20	12	32	0	1	1	0	0	0	0	0	0
RABADOMPU TIMUR	1.705	1.821	3.526	0	0	0	0	0	0	0	0	0	0	0	0	0	0	0	0	0	0
RITE	1.085	1.052	2.137	0	0	0	0	0	0	0	1	1	0	0	0	0	0	0	0	0	0
RABADOMPU BARAT	2.248	2.443	4.691	25	30	55	25	24	49	10	8	18	0	0	0	0	0	0	0	0	0
RABANGODU UTARA	2.294	2.323	4.617	12	14	26	3	2	5	4	1	5	0	0	0	0	0	0	0	0	0
JUMLAH	17.662	18.219	35.881	69	69	138	67	62	129	34	22	56	0	1	1	0	0	0	0	0	0

**GRAFIK 5.23**  
PENDUDUK KEC. RABA  
BERDASARKAN AGAMA YANG DIANUT



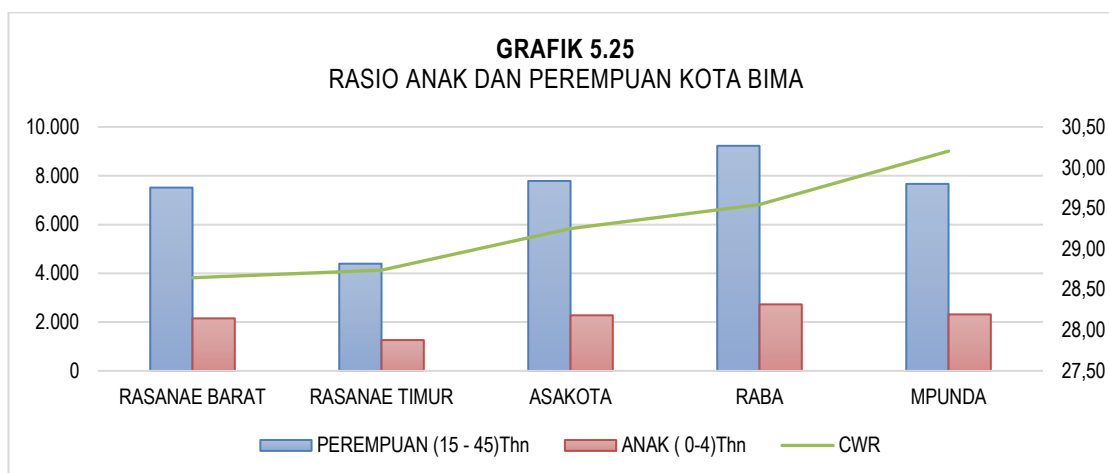
5.2.5. PENDUDUK KECAMATAN MPUNDA BERDASARKAN AGAMA YANG DIANUT

KELURAHAN	ISLAM			KRISTEN			KATHOLIK			HINDU			BUDHA			KONGHUCU			LAINNYA		
	L	P	L+P	L	P	L+P	L	P	L+P	L	P	L+P	L	P	L+P	L	P	L+P	L	P	L+P
MONGGONAO	1.897	1.982	3.879	34	31	65	3	4	7	5	4	9	0	0	0	0	0	0	0	0	0
SADIA	1.646	1.664	3.310	4	4	8	21	16	37	0	0	0	0	0	0	0	0	0	0	0	0
SANTI	1.143	1.190	2.333	0	0	0	2	3	5	3	1	4	0	0	0	0	0	0	0	0	0
SAMBINAE	1.329	1.352	2.681	1	0	1	3	1	4	1	0	1	0	1	1	0	0	0	0	0	0
PENATOI	2.073	2.235	4.308	4	3	7	2	4	6	0	0	0	0	0	0	0	0	0	0	0	0
LEWIRATO	920	918	1.838	2	0	2	5	2	7	7	4	11	0	0	0	0	0	0	0	0	0
MANDE	1.151	1.227	2.378	7	7	14	1	0	1	0	0	0	0	0	0	0	0	0	0	0	0
PANGGI	1.257	1.294	2.551	8	7	15	7	2	9	2	2	4	0	0	0	0	0	0	0	0	0
MANGGEMACI	1.718	1.792	3.510	0	0	0	2	1	3	0	0	0	0	0	0	0	0	0	0	0	0
MATAKANDO	1.165	1.201	2.366	1	2	3	0	0	0	0	0	0	0	0	0	0	0	0	0	0	0
JUMLAH	14.299	14.855	29.154	61	54	115	46	33	79	18	11	29	0	1	1	0	0	0	0	0	0



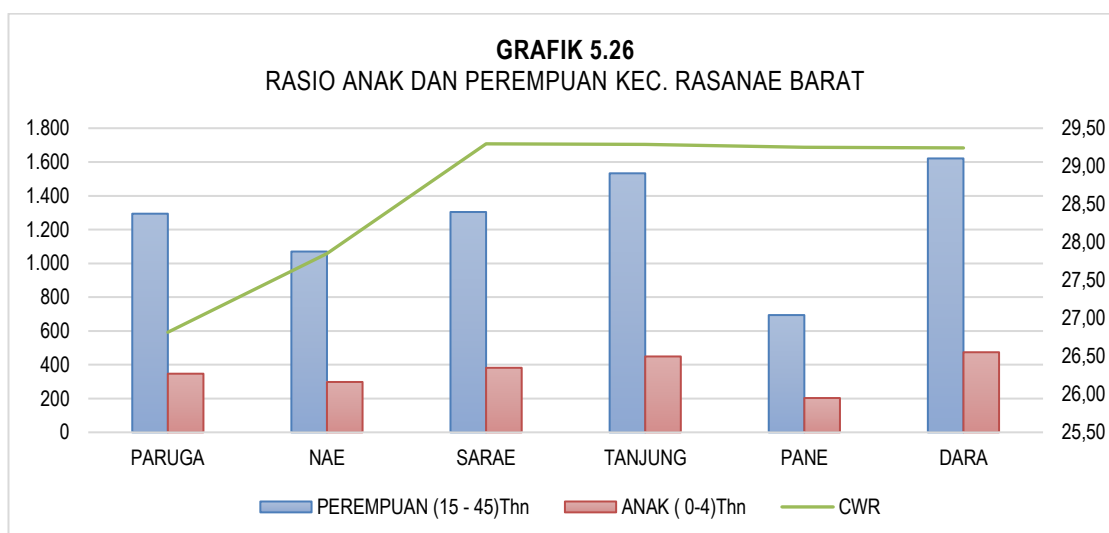
### 5.3. RASIO ANAK DAN PEREMPUAN

KECAMATAN	PEREMPUAN (15 - 45)Thn	ANAK (0-4)Thn	CWR	KETERANGAN
RASANA E BARAT	7.516	2.153	28,65	100 Pr Usia Produktif ada 29 Anak
RASANA E TIMUR	4.395	1.263	28,74	100 Pr Usia Produktif ada 29 Anak
ASAKOTA	7.788	2.278	29,25	100 Pr Usia Produktif ada 29 Anak
RABA	9.230	2.727	29,54	100 Pr Usia Produktif ada 30 Anak
MPUNDA	7.668	2.316	30,20	100 Pr Usia Produktif ada 30 Anak
<b>JUMLAH</b>	<b>36.597</b>	<b>10.737</b>	<b>29,34</b>	<b>100 Pr Usia Produktif ada 29 Anak</b>



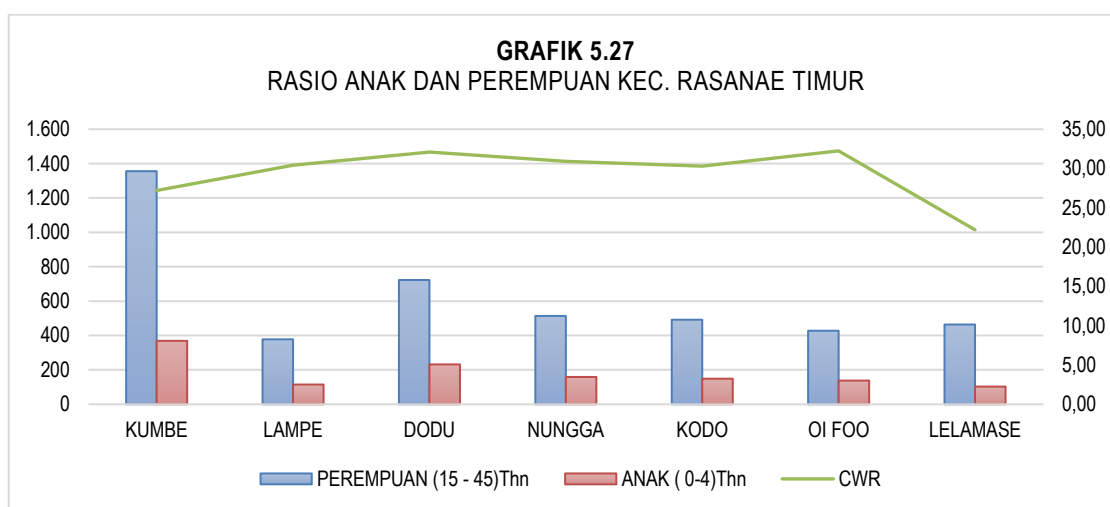
#### 5.3.a. Rasio Anak Dan Perempuan Kec. Rasanae Barat

KELURAHAN	PEREMPUAN (15 - 45)Thn	ANAK (0-4)Thn	CWR	KETERANGAN
PARUGA	1.294	347	26,82	100 Pr Usia Produktif ada 27 Anak
NAE	1.070	298	27,85	100 Pr Usia Produktif ada 28 Anak
SARAE	1.304	382	29,29	100 Pr Usia Produktif ada 29 Anak
TANJUNG	1.533	449	29,29	100 Pr Usia Produktif ada 29 Anak
PANE	694	203	29,25	100 Pr Usia Produktif ada 29 Anak
DARA	1.621	474	29,24	100 Pr Usia Produktif ada 29 Anak
<b>JUMLAH</b>	<b>7.516</b>	<b>2.153</b>	<b>28,65</b>	<b>100 Pr Usia Produktif ada 29 Anak</b>



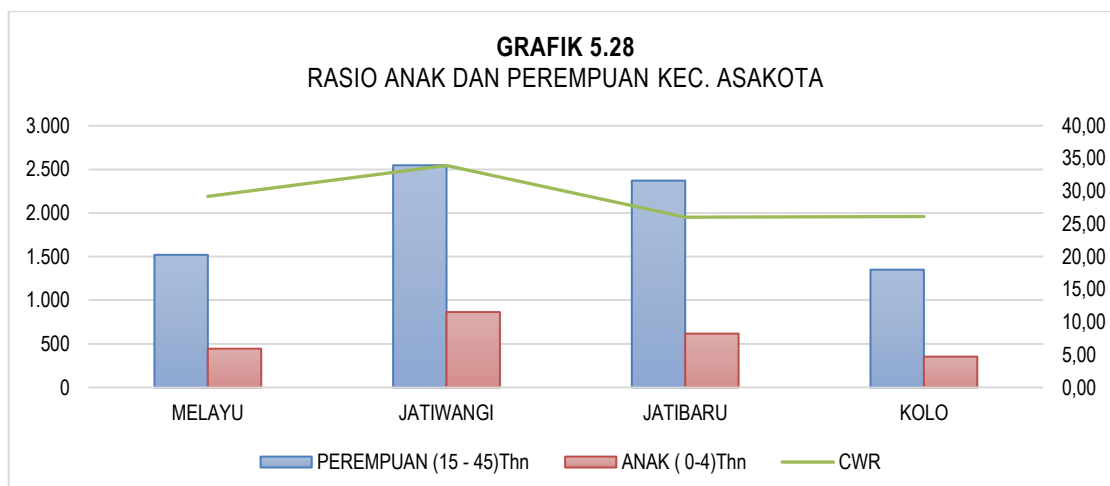
### 5.3.b. Rasio Anak Dan Perempuan Kec. Rasanae Timur

KELURAHAN	PEREMPUAN (15 - 45)Thn	ANAK (0-4)Thn	CWR	KETERANGAN
KUMBE	1.350	364	26,96	100 Pr Usia Produktif ada 27 Anak
LAMPE	381	117	30,71	100 Pr Usia Produktif ada 31 Anak
DODU	733	233	31,79	100 Pr Usia Produktif ada 32 Anak
NUNGA	536	163	30,41	100 Pr Usia Produktif ada 30 Anak
KODO	488	151	30,94	100 Pr Usia Produktif ada 31 Anak
OI FOO	430	142	33,02	100 Pr Usia Produktif ada 33 Anak
LELAMASE	477	93	19,50	100 Pr Usia Produktif ada 19 Anak
<b>JUMLAH</b>	<b>4.395</b>	<b>1.263</b>	<b>28,74</b>	<b>100 Pr Usia Produktif ada 29 Anak</b>



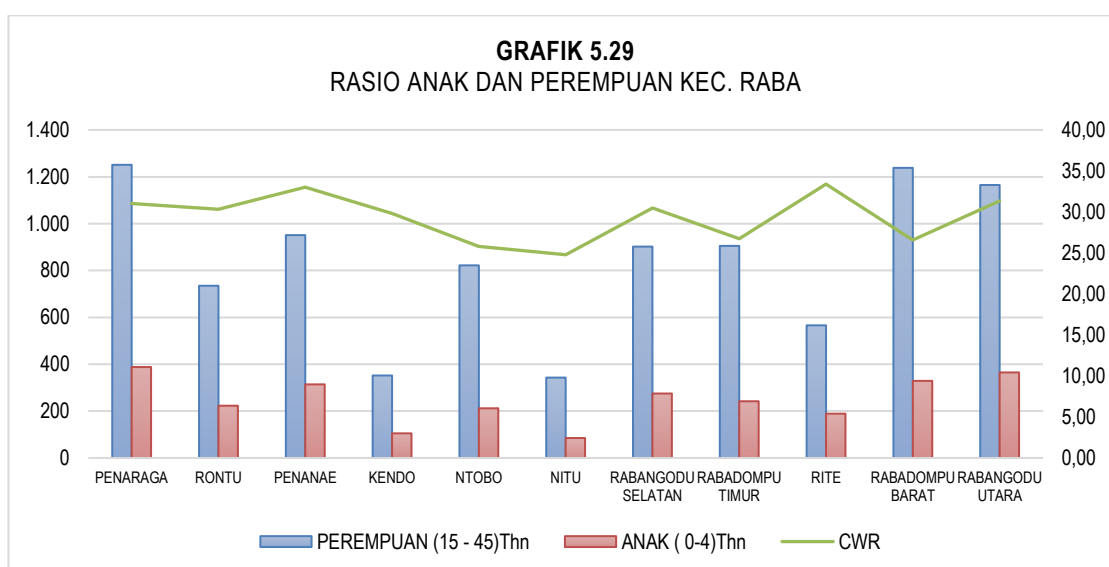
### 5.3.c. Rasio Anak Dan Perempuan Kec. Asakota

KELURAHAN	PEREMPUAN (15 - 45)Thn	ANAK (0-4)Thn	CWR	KETERANGAN
MELAYU	1.520	444	29,21	100 Pr Usia Produktif ada 29 Anak
JATIWANGI	2.547	864	33,92	100 Pr Usia Produktif ada 34 Anak
JATIBARU	2.371	617	26,02	100 Pr Usia Produktif ada 26 Anak
KOLO	1.350	353	26,15	100 Pr Usia Produktif ada 26 Anak
<b>JUMLAH</b>	<b>7.788</b>	<b>2.278</b>	<b>29,25</b>	<b>100 Pr Usia Produktif ada 29 Anak</b>



### 5.3.d. Rasio Anak Dan Perempuan Kec. Raba

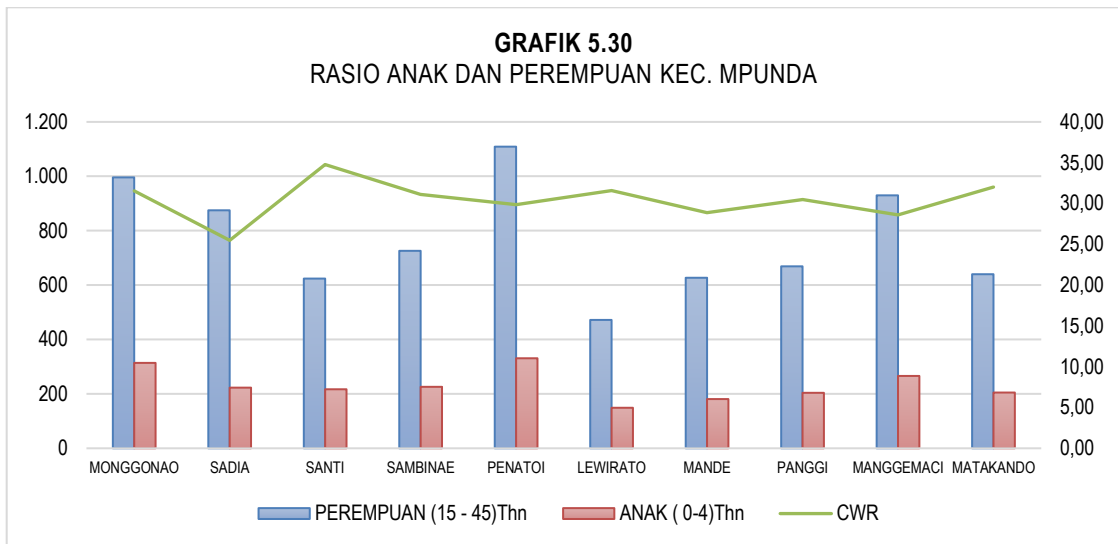
KELURAHAN	PEREMPUAN (15 - 45) Thn	ANAK (0-4)Thn	CWR	KETERANGAN
PENARAGA	1.251	388	31,02	100 Pr Usia Produktif ada 32 Anak
RONTU	735	223	30,34	100 Pr Usia Produktif ada 30 Anak
PENANAE	951	314	33,02	100 Pr Usia Produktif ada 33 Anak
KENDO	352	105	29,83	100 Pr Usia Produktif ada 29 Anak
NTOBO	822	212	25,79	100 Pr Usia Produktif ada 27 Anak
NITU	343	85	24,78	100 Pr Usia Produktif ada 26 Anak
RABANGODU SELATAN	902	275	30,49	100 Pr Usia Produktif ada 32 Anak
RABADOMPU TIMUR	905	242	26,74	100 Pr Usia Produktif ada 29 Anak
RITE	566	189	33,39	100 Pr Usia Produktif ada 32 Anak
RABADOMPU BARAT	1.238	329	26,58	100 Pr Usia Produktif ada 28 Anak
RABANGODU UTARA	1.165	365	31,33	100 Pr Usia Produktif ada 33 Anak
<b>JUMLAH</b>	<b>9.230</b>	<b>2.727</b>	<b>29,54</b>	<b>100 Pr Usia Produktif ada 30 Anak</b>



### 5.3.e. Rasio Anak Dan Perempuan Kec. Mpunda

KELURAHAN	PEREMPUAN (15 - 45)Thn	ANAK (0-4)Thn	CWR	KETERANGAN
MONGGONAO	996	314	31,53	100 Pr Usia Produktif ada 31 Anak
SADIA	875	223	25,49	100 Pr Usia Produktif ada 25 Anak
SANTI	624	217	34,78	100 Pr Usia Produktif ada 36 Anak
SAMBINAE	726	226	31,13	100 Pr Usia Produktif ada 31 Anak
PENATOI	1.109	331	29,85	100 Pr Usia Produktif ada 30 Anak
LEWIRATO	472	149	31,57	100 Pr Usia Produktif ada 32 Anak
MANDE	627	181	28,87	100 Pr Usia Produktif ada 32 Anak
PANGGI	669	204	30,49	100 Pr Usia Produktif ada 32 Anak
MANGGEMACI	930	266	28,60	100 Pr Usia Produktif ada 30 Anak
MATAKANDO	640	205	32,03	100 Pr Usia Produktif ada 32 Anak
<b>JUMLAH</b>	<b>7.668</b>	<b>2.316</b>	<b>30,20</b>	<b>100 Pr Usia Produktif ada 31 Anak</b>





#### 5.4. Penduduk Kota Bima Berdasarkan Kecacatan

KECAMATAN	Cacat Fisik	Cacat Netra/ Buta	Cacat Rungu/ Wicara	Cacat Mental/ Jiwa	Cacat Fisik dan Mental	Cacat Lainnya	Jumlah
RASANAЕ BARAT	2	0	1	1	1	1	6
RASANAЕ TIMUR	4	1	1	4	2	1	13
ASAKOTA	5	0	4	2	1	0	12
RABA	6	2	6	4	2	1	21
MPUNDA	4	4	3	2	0	1	14
<b>KOTA BIMA</b>	<b>21</b>	<b>7</b>	<b>15</b>	<b>13</b>	<b>6</b>	<b>4</b>	<b>66</b>

